



PRÉFET DU GERS

## **Arrêté n ° 2014059-0188**

**signé par  
CHASSAING Christian**

**le 28 Février 2014**

**32 - Préfecture du Gers  
Direction des services du cabinet  
Service de la sécurité intérieure**

Arrêté portant approbation du plan de prévention des risques naturels prévisibles "Risque Retrait et gonflement des argiles" - commune de Mongauzy



CABINET DU PREFET

SERVICE DE SECURITE INTERIEURE  
Unité Défense et sécurité civile  
N°

**ARRETE PORTANT APPROBATION DU PLAN DE PREVENTION  
DES RISQUES NATURELS PREVISIBLES  
« RISQUE RETRAIT GONFLEMENT DES SOLS ARGILEUX »**

Commune de MONGAUZY

**Le Préfet du Gers,**

VU le code de l'environnement et notamment ses articles L122-4, L122-7, L562-1 à L562-9, R562-1 à R562-11 et R122-17 à R122-19,

VU le code de la construction et de l'habitation et notamment ses articles L231-1 et R126-1 ;

VU le code de l'urbanisme et notamment ses articles L126-1, L480-4, R126-2 et R431-16 e) ;

VU le code des assurances, notamment ses articles L125-1 à L125-6 et A125-1 à A125-3 ;

VU la loi n° 95-101 du 02 février 1995 relative au renforcement de la protection de l'environnement ;

VU la loi n° 2003-699 du 30 juillet 2003 relative à la prévention des risques technologiques et naturels et à la réparation des dommages ;

VU la loi n° 2004-811 du 13 août 2004 de modernisation de la sécurité civile ;

VU la loi n° 82-600 du 13 juillet 1982 relative à l'indemnisation des victimes de catastrophes naturelles ;

VU le décret n° 95-1089 du 5 octobre 1995, modifié par décret 2005-3 du 5 janvier 2005 relatif à l'élaboration des plans de prévention des risques naturels prévisibles et des circulaires ministérielles prises pour son application;

VU le décret n° 2004-374 du 29 avril 2004 modifié relatif aux pouvoirs des préfets, à l'organisation et à l'action des services de l'Etat dans les régions et les départements ;

VU le décret n° 2005-134 du 15 février 2005 relatif à l'information des acquéreurs et des locataires de biens immobiliers sur les risques naturels et technologiques majeurs ;

VU le décret n° 2005-1156 du 13 septembre 2005, notamment l'article 8, relatif au plan communal de sauvegarde, pris pour l'application de l'article 13 de la loi n° 2004-811 du 13 août 2004 de modernisation de la sécurité civile ;

VU la circulaire du 11 octobre 2010 du Ministère de l'Ecologie, du Développement Durable, des Transports et du Logement relative à la prévention des risques liés au retrait gonflement des sols argileux ;

VU la circulaire interministérielle du 03 juillet 2007 relative à la consultation des acteurs, la concertation des populations et l'association avec les collectivités territoriales dans les plans de prévention des risques naturels prévisibles ;

- VU la circulaire interministérielle du 24 novembre 2000 relative aux arrêtés du 5 septembre 2000, renforçant le lien entre l'indemnisation des dommages résultant des catastrophes naturelles et les mesures de prévention de ces risques ;
- VU l'arrêté préfectoral n° 2007-164-1 du 13/06/2007 approuvant le Plan de Prévention des Risques Naturels prévisibles sur la commune de MONGAUZY, pour le risque retrait gonflement des argiles;
- VU l'arrêté préfectoral n° 2013045-0003 du 14 février 2013 portant prescription de la révision du Plan de Prévention des Risques Retrait Gonflement des Sols Argileux sur la commune de MONGAUZY;
- VU l'arrêté préfectoral n° 2013276-0001 du 03 octobre 2013 modifiant l'arrêté préfectoral n° 2013045-0003 du 14 février 2013 ;
- VU l'avis réputé favorable de la commune de MONGAUZY;
- VU l'avis de la Chambre d'Agriculture du Gers en date du 15 juillet 2013;
- VU l'avis réputé favorable du Centre Régional de la Propriété Forestière de Midi-Pyrénées ;
- VU l'arrêté préfectoral n° 2013259-0002 du 16 septembre 2013 prescrivant, du 07 octobre 2013 au 08 novembre 2013 inclus, la mise à l'enquête publique du projet du Plan de Prévention des Risques Naturels prévisibles sur 335 communes du département, pour le risque retrait gonflement des sols argileux;
- VU le rapport, les conclusions et l'avis favorable du commissaire enquêteur en date du 17 décembre 2013 ;
- VU le rapport d'observation du Directeur Départemental des Territoires du Gers en date du 14 février 2014 ;

**CONSIDERANT** la nécessité de délimiter les terrains sur lesquels l'occupation ou l'utilisation du sol doit être réglementée du fait de leur exposition au risque « retrait gonflement des argiles » ;

**CONSIDERANT** que les mesures de zonage et le règlement afférent ont été correctement déterminées et adaptées à la fois aux enjeux et aux intérêts locaux ;

**CONSIDERANT** ainsi que le plan ci-annexé, éventuellement amendé des observations recueillies lors de la consultation du public, des services et des personnes concernées est de nature à répondre aux objectifs de sécurité assignés et que rien ne s'oppose à sa mise en œuvre ;

**CONSIDERANT** qu'après enquête publique il y a lieu d'apporter une modification très partielle au règlement ;

SUR proposition de Monsieur le Secrétaire Général du Gers ;

## **A R R Ê T E**

Article 1<sup>er</sup> -Le Plan de Prévention des Risques Naturels Retrait Gonflement des sols Argileux (P.P.R. R.G.A.) prévisibles de la commune de MONGAUZY, annexé au présent arrêté, est approuvé.

Il comprend :

- une note de présentation,
- le règlement,
- une carte de zonage réglementaire.

Ce P.P.R. R.G.A. approuvé vaut servitude d'utilité publique au sens de l'article L126-1 du code de l'urbanisme et doit être annexé au document d'urbanisme de la commune de MONGAUZY.

Article 2. - Il appartiendra à la commune de MONGAUZY de réaliser un Plan Communal de Sauvegarde dans un délai de 2 ans à compter de la date d'approbation du présent arrêté.

Article 3. -. Copie du présent arrêté, accompagnée du Plan de Prévention des Risques Naturels prévisibles, sera adressée :

- à Monsieur le maire de MONGAUZY qui en assurera l'affichage en mairie ;
- à Monsieur le Directeur Départemental des Territoires ;

Article 4. - Mention de l'arrêté sera publiée dans un journal local.

Article 5. - Le présent arrêté, ainsi que les documents qui lui sont annexés, seront tenus à la disposition du public :

- en mairie de MONGAUZY;
- à la Préfecture du Gers;
- aux sous-préfectures de Condom et de Mirande
- à la Direction Départementale des Territoires du Gers.

Article 6 : - Le présent arrêté peut faire l'objet d'un recours devant du Tribunal Administratif de Pau dans un délai de 2 mois à compter de sa publication au recueil des actes administratifs.

Article 7. - Monsieur le Secrétaire Général de la Préfecture du Gers, Sous-Préfet de l'arrondissement d'Auch, Monsieur le Maire de MONGAUZY, Monsieur le sous-préfet de Condom, Madame la sous-préfète de Mirande, Monsieur le Directeur Départemental des Territoires, sont chargés, chacun en ce qui le concerne, de l'exécution du présent arrêté qui sera publié au recueil des actes administratifs des services de l'Etat.

Fait à Auch, le 28 FEV. 2014

Le Préfet,

Pour le Préfet et par délégation,  
Le Secrétaire Général

**Christian CHASSAING**



PRÉFET DU GERS

## **Arrêté n ° 2014059-0189**

**signé par  
CHASSAING Christian**

**le 28 Février 2014**

**32 - Préfecture du Gers  
Direction des services du cabinet  
Service de la sécurité intérieure**

Arrêté portant approbation du plan de  
prévention des risques naturels prévisibles  
"Risque Retrait et gonflement des argiles" -  
commune de Monlaur Bernet



CABINET DU PREFET

SERVICE DE SECURITE INTERIEURE  
Unité Défense et sécurité civile  
N°

**ARRETE PORTANT APPROBATION DU PLAN DE PREVENTION  
DES RISQUES NATURELS PREVISIBLES  
« RISQUE RETRAIT GONFLEMENT DES SOLS ARGILEUX »**

Commune de MONLAUR BERNET

**Le Préfet du Gers,**

VU le code de l'environnement et notamment ses articles L122-4, L122-7, L562-1 à L562-9, R562-1 à R562-11 et R122-17 à R122-19,

VU le code de la construction et de l'habitation et notamment ses articles L231-1 et R126-1 ;

VU le code de l'urbanisme et notamment ses articles L126-1, L480-4, R126-2 et R431-16 e) ;

VU le code des assurances, notamment ses articles L125-1 à L125-6 et A125-1 à A125-3 ;

VU la loi n° 95-101 du 02 février 1995 relative au renforcement de la protection de l'environnement ;

VU la loi n° 2003-699 du 30 juillet 2003 relative à la prévention des risques technologiques et naturels et à la réparation des dommages ;

VU la loi n° 2004-811 du 13 août 2004 de modernisation de la sécurité civile ;

VU la loi n° 82-600 du 13 juillet 1982 relative à l'indemnisation des victimes de catastrophes naturelles ;

VU le décret n° 95-1089 du 5 octobre 1995, modifié par décret 2005-3 du 5 janvier 2005 relatif à l'élaboration des plans de prévention des risques naturels prévisibles et des circulaires ministérielles prises pour son application;

VU le décret n° 2004-374 du 29 avril 2004 modifié relatif aux pouvoirs des préfets, à l'organisation et à l'action des services de l'Etat dans les régions et les départements ;

VU le décret n° 2005-134 du 15 février 2005 relatif à l'information des acquéreurs et des locataires de biens immobiliers sur les risques naturels et technologiques majeurs ;

VU le décret n° 2005-1156 du 13 septembre 2005, notamment l'article 8, relatif au plan communal de sauvegarde, pris pour l'application de l'article 13 de la loi n° 2004-811 du 13 août 2004 de modernisation de la sécurité civile ;

VU la circulaire du 11 octobre 2010 du Ministère de l'Ecologie, du Développement Durable, des Transports et du Logement relative à la prévention des risques liés au retrait gonflement des sols argileux ;

VU la circulaire interministérielle du 03 juillet 2007 relative à la consultation des acteurs, la concertation des populations et l'association avec les collectivités territoriales dans les plans de prévention des risques naturels prévisibles ;

- VU la circulaire interministérielle du 24 novembre 2000 relative aux arrêtés du 5 septembre 2000, renforçant le lien entre l'indemnisation des dommages résultant des catastrophes naturelles et les mesures de prévention de ces risques ;
- VU l'arrêté préfectoral n° 2007-164-1 du 13/06/2007 approuvant le Plan de Prévention des Risques Naturels prévisibles sur la commune de MONLAUR BERNET, pour le risque retrait gonflement des argiles;
- VU l'arrêté préfectoral n° 2013045-0003 du 14 février 2013 portant prescription de la révision du Plan de Prévention des Risques Retrait Gonflement des Sols Argileux sur la commune de MONLAUR BERNET;
- VU l'arrêté préfectoral n° 2013276-0001 du 03 octobre 2013 modifiant l'arrêté préfectoral n° 2013045-0003 du 14 février 2013 ;
- VU l'avis réputé favorable de la commune de MONLAUR BERNET;
- VU l'avis de la Chambre d'Agriculture du Gers en date du 15 juillet 2013;
- VU l'avis réputé favorable du Centre Régional de la Propriété Forestière de Midi-Pyrénées ;
- VU l'arrêté préfectoral n° 2013259-0002 du 16 septembre 2013 prescrivant, du 07 octobre 2013 au 08 novembre 2013 inclus, la mise à l'enquête publique du projet du Plan de Prévention des Risques Naturels prévisibles sur 335 communes du département, pour le risque retrait gonflement des sols argileux;
- VU le rapport, les conclusions et l'avis favorable du commissaire enquêteur en date du 17 décembre 2013 ;
- VU le rapport d'observation du Directeur Départemental des Territoires du Gers en date du 14 février 2014 ;

**CONSIDERANT** la nécessité de délimiter les terrains sur lesquels l'occupation ou l'utilisation du sol doit être réglementée du fait de leur exposition au risque « retrait gonflement des argiles » ;

**CONSIDERANT** que les mesures de zonage et le règlement afférent ont été correctement déterminées et adaptées à la fois aux enjeux et aux intérêts locaux ;

**CONSIDERANT** ainsi que le plan ci-annexé, éventuellement amendé des observations recueillies lors de la consultation du public, des services et des personnes concernées est de nature à répondre aux objectifs de sécurité assignés et que rien ne s'oppose à sa mise en œuvre ;

**CONSIDERANT** qu'après enquête publique il y a lieu d'apporter une modification très partielle au règlement ;

SUR proposition de Monsieur le Secrétaire Général du Gers ;

## **A R R Ê T E**

**Article 1<sup>er</sup>** -Le Plan de Prévention des Risques Naturels Retrait Gonflement des sols Argileux (P.P.R. R.G.A.) prévisibles de la commune de MONLAUR BERNET, annexé au présent arrêté, est approuvé.

Il comprend :

- une note de présentation,
- le règlement,
- une carte de zonage réglementaire.

Ce P.P.R. R.G.A. approuvé vaut servitude d'utilité publique au sens de l'article L126-1 du code de l'urbanisme et doit être annexé au document d'urbanisme de la commune de MONLAUR BERNET.

Article 2. - Il appartiendra à la commune de MONLAUR BERNET de réaliser un Plan Communal de Sauvegarde dans un délai de 2 ans à compter de la date d'approbation du présent arrêté.

Article 3.-. Copie du présent arrêté, accompagnée du Plan de Prévention des Risques Naturels prévisibles, sera adressée :

- à Monsieur le maire de MONLAUR BERNET qui en assurera l'affichage en mairie ;
- à Monsieur le Directeur Départemental des Territoires ;

Article 4. - Mention de l'arrêté sera publiée dans un journal local.

Article 5. - Le présent arrêté, ainsi que les documents qui lui sont annexés, seront tenus à la disposition du public :

- en mairie de MONLAUR BERNET;
- à la Préfecture du Gers;
- aux sous-préfectures de Condom et de Mirande
- à la Direction Départementale des Territoires du Gers.

Article 6 : - Le présent arrêté peut faire l'objet d'un recours devant le Tribunal Administratif de Pau dans un délai de 2 mois à compter de sa publication au recueil des actes administratifs.

Article 7. - Monsieur le Secrétaire Général de la Préfecture du Gers, Sous-Préfet de l'arrondissement d'Auch, Monsieur le Maire de MONLAUR BERNET, Monsieur le sous-préfet de Condom, Madame la sous-préfète de Mirande, Monsieur le Directeur Départemental des Territoires, sont chargés, chacun en ce qui le concerne, de l'exécution du présent arrêté qui sera publié au recueil des actes administratifs des services de l'Etat.

Fait à Auch, le **28 FEV. 2014**

Le Préfet,

Pour le Préfet et par délégation,  
Le Secrétaire Général

  
Christian CHASSAING





PRÉFET DU GERS

## **Arrêté n ° 2014059-0190**

**signé par  
CHASSAING Christian**

**le 28 Février 2014**

**32 - Préfecture du Gers  
Direction des services du cabinet  
Service de la sécurité intérieure**

Arrêté portant approbation du plan de  
prévention des risques naturels prévisibles  
"Risque Retrait et gonflement des argiles" -  
commune de Monlezun



*Liberté • Égalité • Fraternité*  
RÉPUBLIQUE FRANÇAISE

CABINET DU PREFET

SERVICE DE SECURITE INTERIEURE  
Unité Défense et sécurité civile  
N°

**ARRETE PORTANT APPROBATION DU PLAN DE PREVENTION  
DES RISQUES NATURELS PREVISIBLES  
« RISQUE RETRAIT GONFLEMENT DES SOLS ARGILEUX »**

Commune de MONLEZUN

**Le Préfet du Gers,**

VU le code de l'environnement et notamment ses articles L122-4, L122-7, L562-1 à L562-9, R562-1 à R562-11 et R122-17 à R122-19,

VU le code de la construction et de l'habitation et notamment ses articles L231-1 et R126-1 ;

VU le code de l'urbanisme et notamment ses articles L126-1, L480-4, R126-2 et R431-16 e) ;

VU le code des assurances, notamment ses articles L125-1 à L125-6 et A125-1 à A125-3 ;

VU la loi n° 95-101 du 02 février 1995 relative au renforcement de la protection de l'environnement ;

VU la loi n° 2003-699 du 30 juillet 2003 relative à la prévention des risques technologiques et naturels et à la réparation des dommages ;

VU la loi n° 2004-811 du 13 août 2004 de modernisation de la sécurité civile ;

VU la loi n° 82-600 du 13 juillet 1982 relative à l'indemnisation des victimes de catastrophes naturelles ;

VU le décret n° 95-1089 du 5 octobre 1995, modifié par décret 2005-3 du 5 janvier 2005 relatif à l'élaboration des plans de prévention des risques naturels prévisibles et des circulaires ministérielles prises pour son application;

VU le décret n° 2004-374 du 29 avril 2004 modifié relatif aux pouvoirs des préfets, à l'organisation et à l'action des services de l'Etat dans les régions et les départements ;

VU le décret n° 2005-134 du 15 février 2005 relatif à l'information des acquéreurs et des locataires de biens immobiliers sur les risques naturels et technologiques majeurs ;

VU le décret n° 2005-1156 du 13 septembre 2005, notamment l'article 8, relatif au plan communal de sauvegarde, pris pour l'application de l'article 13 de la loi n° 2004-811 du 13 août 2004 de modernisation de la sécurité civile ;

VU la circulaire du 11 octobre 2010 du Ministère de l'Ecologie, du Développement Durable, des Transports et du Logement relative à la prévention des risques liés au retrait gonflement des sols argileux ;

VU la circulaire interministérielle du 03 juillet 2007 relative à la consultation des acteurs, la concertation des populations et l'association avec les collectivités territoriales dans les plans de prévention des risques naturels prévisibles ;

VU la circulaire interministérielle du 24 novembre 2000 relative aux arrêtés du 5 septembre 2000, renforçant le lien entre l'indemnisation des dommages résultant des catastrophes naturelles et les mesures de prévention de ces risques ;

VU l'arrêté préfectoral n° 2005-308-4 du 04/11/2005 prescrivant l'établissement d'un Plan de Prévention des Risques Naturels prévisibles sur la commune de MONLEZUN, pour le risque retrait gonflement des argiles;

VU l'arrêté préfectoral n° 2013045-0003 du 14 février 2013 portant modification de l'arrêté n° 32273 de prescription du Plan de Prévention des Risques sur la commune de MONLEZUN, pour le risque retrait gonflement des argiles ;

VU l'arrêté préfectoral n° 2013276-0001 du 03 octobre 2013 portant modification de l'arrêté préfectoral n° 2013045-0003 du 14 février 2013;

VU l'avis réputé favorable de la commune de MONLEZUN;

VU l'avis de la Chambre d'Agriculture du Gers en date du 15 juillet 2013;

VU l'avis réputé favorable du Centre Régional de la Propriété Forestière de Midi-Pyrénées;

VU l'arrêté préfectoral n° 2013259-0002 du 16 septembre 2013 prescrivant, du 07 octobre 2013 au 08 novembre 2013 inclus, la mise à l'enquête publique du projet du Plan de Prévention des Risques Naturels prévisibles sur 335 communes du département, pour le risque retrait gonflement des sols argileux;

VU le rapport, les conclusions et l'avis favorable du commissaire enquêteur en date du 17 décembre 2013 ;

VU le rapport d'observation du Directeur Départemental des Territoires du Gers en date du 14 février 2014;

**CONSIDERANT** la nécessité de délimiter les terrains sur lesquels l'occupation ou l'utilisation du sol doit être réglementée du fait de leur exposition au risque « retrait gonflement des argiles » ;

**CONSIDERANT** que les mesures de zonage et le règlement afférent ont été correctement déterminées et adaptées à la fois aux enjeux et aux intérêts locaux ;

**CONSIDERANT** ainsi que le plan ci-annexé, éventuellement amendé des observations recueillies lors de la consultation du public, des services et des personnes concernées est de nature à répondre aux objectifs de sécurité assignés et que rien ne s'oppose à sa mise en œuvre ;

**CONSIDERANT** qu'après enquête publique il y a lieu d'apporter une modification très partielle au règlement ;

**SUR** proposition de Monsieur le Secrétaire Général du Gers ;

## **A R R Ê T E**

**Article 1<sup>er</sup>** -Le Plan de Prévention des Risques Naturels Retrait Gonflement des sols Argileux (P.P.R. R.G.A.) prévisibles de la commune de MONLEZUN, annexé au présent arrêté, est approuvé.

Il comprend :

- une note de présentation,
- le règlement,
- une carte de zonage réglementaire.

Ce P.P.R. R.G.A. approuvé vaut servitude d'utilité publique au sens de l'article L126-1 du code de l'urbanisme et doit être annexé au document d'urbanisme de la commune de MONLEZUN.

Article 2. - Il appartiendra à la commune de MONLEZUN de réaliser un Plan Communal de Sauvegarde dans un délai de 2 ans à compter de la date d'approbation du présent arrêté.

Article 3. - Copie du présent arrêté, accompagnée du Plan de Prévention des Risques Naturels prévisibles, sera adressée :

- à Monsieur le maire de MONLEZUN qui en assurera l'affichage en mairie ;
- à Monsieur le Directeur Départemental des Territoires ;

Article 4. - Mention de l'arrêté sera publiée dans un journal local.

Article 5. - Le présent arrêté, ainsi que les documents qui lui sont annexés, seront tenus à la disposition du public :

- en mairie de MONLEZUN;
- à la Préfecture du Gers ;
- aux sous-préfectures de Condom et de Mirande
- à la Direction Départementale des Territoires du Gers.

Article 6 : - Le présent arrêté peut faire l'objet d'un recours devant le Tribunal Administratif de Pau dans un délai de 2 mois à compter de sa publication au recueil des actes administratifs.

Article 7. - Monsieur le Secrétaire Général de la Préfecture du Gers, Sous-Préfet de l'arrondissement d'Auch, Monsieur le Maire de MONLEZUN, Monsieur le sous-préfet de Condom, Madame la sous-préfète de Mirande, Monsieur le Directeur Départemental des Territoires, sont chargés, chacun en ce qui le concerne, de l'exécution du présent arrêté qui sera publié au recueil des actes administratifs des services de l'Etat.

Fait à Auch, le 28 FEV. 2014

Le Préfet,

Pour le Préfet et par délégation,  
Le Secrétaire Général

**Christian CHASSAING**



PRÉFET DU GERS

## **Arrêté n °2014059-0191**

**signé par  
CHASSAING Christian**

**le 28 Février 2014**

**32 - Préfecture du Gers  
Direction des services du cabinet  
Service de la sécurité intérieure**

Arrêté portant approbation du plan de  
prévention des risques naturels prévisibles  
"Risque Retrait et gonflement des argiles" -  
commune de Monpardiac



CABINET DU PREFET

SERVICE DE SECURITE INTERIEURE  
Unité Défense et sécurité civile  
N°

**ARRETE PORTANT APPROBATION DU PLAN DE PREVENTION  
DES RISQUES NATURELS PREVISIBLES  
« RISQUE RETRAIT GONFLEMENT DES SOLS ARGILEUX »**

Commune de MONPARDIAC

**Le Préfet du Gers,**

- VU le code de l'environnement et notamment ses articles L122-4, L122-7, L562-1 à L562-9, R562-1 à R562-11 et R122-17 à R122-19,
- VU le code de la construction et de l'habitation et notamment ses articles L231-1 et R126-1 ;
- VU le code de l'urbanisme et notamment ses articles L126-1, L480-4, R126-2 et R431-16 e) ;
- VU le code des assurances, notamment ses articles L125-1 à L125-6 et A125-1 à A125-3 ;
- VU la loi n° 95-101 du 02 février 1995 relative au renforcement de la protection de l'environnement ;
- VU la loi n° 2003-699 du 30 juillet 2003 relative à la prévention des risques technologiques et naturels et à la réparation des dommages ;
- VU la loi n° 2004-811 du 13 août 2004 de modernisation de la sécurité civile ;
- VU la loi n° 82-600 du 13 juillet 1982 relative à l'indemnisation des victimes de catastrophes naturelles ;
- VU le décret n° 95-1089 du 5 octobre 1995, modifié par décret 2005-3 du 5 janvier 2005 relatif à l'élaboration des plans de prévention des risques naturels prévisibles et des circulaires ministérielles prises pour son application;
- VU le décret n° 2004-374 du 29 avril 2004 modifié relatif aux pouvoirs des préfets, à l'organisation et à l'action des services de l'Etat dans les régions et les départements ;
- VU le décret n° 2005-134 du 15 février 2005 relatif à l'information des acquéreurs et des locataires de biens immobiliers sur les risques naturels et technologiques majeurs ;
- VU le décret n° 2005-1156 du 13 septembre 2005, notamment l'article 8, relatif au plan communal de sauvegarde, pris pour l'application de l'article 13 de la loi n° 2004-811 du 13 août 2004 de modernisation de la sécurité civile ;
- VU la circulaire du 11 octobre 2010 du Ministère de l'Ecologie, du Développement Durable, des Transports et du Logement relative à la prévention des risques liés au retrait gonflement des sols argileux ;
- VU la circulaire interministérielle du 03 juillet 2007 relative à la consultation des acteurs, la concertation des populations et l'association avec les collectivités territoriales dans les plans de prévention des risques naturels prévisibles ;

VU la circulaire interministérielle du 24 novembre 2000 relative aux arrêtés du 5 septembre 2000, renforçant le lien entre l'indemnisation des dommages résultant des catastrophes naturelles et les mesures de prévention de ces risques ;

VU l'arrêté préfectoral n° 2005-308-4 du 04/11/2005 prescrivant l'établissement d'un Plan de Prévention des Risques Naturels prévisibles sur la commune de MONPARDIAC, pour le risque retrait gonflement des argiles;

VU l'arrêté préfectoral n° 2013045-0003 du 14 février 2013 portant modification de l'arrêté n° 32275 de prescription du Plan de Prévention des Risques sur la commune de MONPARDIAC, pour le risque retrait gonflement des argiles ;

VU l'arrêté préfectoral n° 2013276-0001 du 03 octobre 2013 portant modification de l'arrêté préfectoral n° 2013045-0003 du 14 février 2013;

VU l'avis réputé favorable de la commune de MONPARDIAC;

VU l'avis de la Chambre d'Agriculture du Gers en date du 15 juillet 2013;

VU l'avis réputé favorable du Centre Régional de la Propriété Forestière de Midi-Pyrénées;

VU l'arrêté préfectoral n° 2013259-0002 du 16 septembre 2013 prescrivant, du 07 octobre 2013 au 08 novembre 2013 inclus, la mise à l'enquête publique du projet du Plan de Prévention des Risques Naturels prévisibles sur 335 communes du département, pour le risque retrait gonflement des sols argileux;

VU le rapport, les conclusions et l'avis favorable du commissaire enquêteur en date du 17 décembre 2013 ;

VU le rapport d'observation du Directeur Départemental des Territoires du Gers en date du 14 février 2014;

**CONSIDERANT** la nécessité de délimiter les terrains sur lesquels l'occupation ou l'utilisation du sol doit être réglementée du fait de leur exposition au risque « retrait gonflement des argiles » ;

**CONSIDERANT** que les mesures de zonage et le règlement afférent ont été correctement déterminées et adaptées à la fois aux enjeux et aux intérêts locaux ;

**CONSIDERANT** ainsi que le plan ci-annexé, éventuellement amendé des observations recueillies lors de la consultation du public, des services et des personnes concernées est de nature à répondre aux objectifs de sécurité assignés et que rien ne s'oppose à sa mise en œuvre ;

**CONSIDERANT** qu'après enquête publique il y a lieu d'apporter une modification très partielle au règlement ;

SUR proposition de Monsieur le Secrétaire Général du Gers ;

## A R R Ê T E

Article 1<sup>er</sup> -Le Plan de Prévention des Risques Naturels Retrait Gonflement des sols Argileux (P.P.R. R.G.A.) prévisibles de la commune de MONPARDIAC, annexé au présent arrêté, est approuvé.

Il comprend :

- une note de présentation,
- le règlement,
- une carte de zonage réglementaire.

Ce P.P.R. R.G.A. approuvé vaut servitude d'utilité publique au sens de l'article L126-1 du code de l'urbanisme et doit être annexé au document d'urbanisme de la commune de MONPARDIAC.

Article 2. - Il appartiendra à la commune de MONPARDIAC de réaliser un Plan Communal de Sauvegarde dans un délai de 2 ans à compter de la date d'approbation du présent arrêté.

Article 3. - Copie du présent arrêté, accompagnée du Plan de Prévention des Risques Naturels prévisibles, sera adressée :

- à Monsieur le maire de MONPARDIAC qui en assurera l'affichage en mairie ;
- à Monsieur le Directeur Départemental des Territoires ;

Article 4. - Mention de l'arrêté sera publiée dans un journal local.

Article 5. - Le présent arrêté, ainsi que les documents qui lui sont annexés, seront tenus à la disposition du public :

- en mairie de MONPARDIAC;
- à la Préfecture du Gers ;
- aux sous-préfectures de Condom et de Mirande
- à la Direction Départementale des Territoires du Gers.

Article 6 : - Le présent arrêté peut faire l'objet d'un recours devant du Tribunal Administratif de Pau dans un délai de 2 mois à compter de sa publication au recueil des actes administratifs.

Article 7. - Monsieur le Secrétaire Général de la Préfecture du Gers, Sous-Préfet de l'arrondissement d'Auch, Monsieur le Maire de MONPARDIAC, Monsieur le sous-préfet de Condom, Madame la sous-préfète de Mirande, Monsieur le Directeur Départemental des Territoires, sont chargés, chacun en ce qui le concerne, de l'exécution du présent arrêté qui sera publié au recueil des actes administratifs des services de l'Etat.

Fait à Auch, le **28 FEV. 2014**

Le Préfet,

**Pour le Préfet et par délégation,  
Le Secrétaire Général**

**Christian CHASSAING**





PRÉFET DU GERS

## **Arrêté n ° 2014059-0192**

**signé par  
CHASSAING Christian**

**le 28 Février 2014**

**32 - Préfecture du Gers  
Direction des services du cabinet  
Service de la sécurité intérieure**

Arrêté portant approbation du plan de  
prévention des risques naturels prévisibles  
"Risque Retrait et gonflement des argiles" -  
commune de Montadet



*Liberté • Égalité • Fraternité*  
RÉPUBLIQUE FRANÇAISE

CABINET DU PREFET

SERVICE DE SECURITE INTERIEURE

Unité Défense et sécurité civile

N°

**ARRETE PORTANT APPROBATION DU PLAN DE PREVENTION  
DES RISQUES NATURELS PREVISIBLES  
« RISQUE RETRAIT GONFLEMENT DES SOLS ARGILEUX »**

Commune de MONTADET

**Le Préfet du Gers,**

VU le code de l'environnement et notamment ses articles L122-4, L122-7, L562-1 à L562-9, R562-1 à R562-11 et R122-17 à R122-19,

VU le code de la construction et de l'habitation et notamment ses articles L231-1 et R126-1 ;

VU le code de l'urbanisme et notamment ses articles L126-1, L480-4, R126-2 et R431-16 e) ;

VU le code des assurances, notamment ses articles L125-1 à L125-6 et A125-1 à A125-3 ;

VU la loi n° 95-101 du 02 février 1995 relative au renforcement de la protection de l'environnement ;

VU la loi n° 2003-699 du 30 juillet 2003 relative à la prévention des risques technologiques et naturels et à la réparation des dommages ;

VU la loi n° 2004-811 du 13 août 2004 de modernisation de la sécurité civile ;

VU la loi n° 82-600 du 13 juillet 1982 relative à l'indemnisation des victimes de catastrophes naturelles ;

VU le décret n° 95-1089 du 5 octobre 1995, modifié par décret 2005-3 du 5 janvier 2005 relatif à l'élaboration des plans de prévention des risques naturels prévisibles et des circulaires ministérielles prises pour son application;

VU le décret n° 2004-374 du 29 avril 2004 modifié relatif aux pouvoirs des préfets, à l'organisation et à l'action des services de l'Etat dans les régions et les départements ;

VU le décret n° 2005-134 du 15 février 2005 relatif à l'information des acquéreurs et des locataires de biens immobiliers sur les risques naturels et technologiques majeurs ;

VU le décret n° 2005-1156 du 13 septembre 2005, notamment l'article 8, relatif au plan communal de sauvegarde, pris pour l'application de l'article 13 de la loi n° 2004-811 du 13 août 2004 de modernisation de la sécurité civile ;

VU la circulaire du 11 octobre 2010 du Ministère de l'Ecologie, du Développement Durable, des Transports et du Logement relative à la prévention des risques liés au retrait gonflement des sols argileux ;

VU la circulaire interministérielle du 03 juillet 2007 relative à la consultation des acteurs, la concertation des populations et l'association avec les collectivités territoriales dans les plans de prévention des risques naturels prévisibles ;

- VU la circulaire interministérielle du 24 novembre 2000 relative aux arrêtés du 5 septembre 2000, renforçant le lien entre l'indemnisation des dommages résultant des catastrophes naturelles et les mesures de prévention de ces risques ;
- VU l'arrêté préfectoral n° 2007-164-1 du 03/05/2006 approuvant le Plan de Prévention des Risques Naturels prévisibles sur la commune de MONTADET, pour le risque retrait gonflement des argiles;
- VU l'arrêté préfectoral n° 2013045-0003 du 14 février 2013 portant prescription de la révision du Plan de Prévention des Risques Retrait Gonflement des Sols Argileux sur la commune de MONTADET;
- VU l'arrêté préfectoral n° 2013276-0001 du 03 octobre 2013 modifiant l'arrêté préfectoral n° 2013045-0003 du 14 février 2013 ;
- VU l'avis réputé favorable de la commune de MONTADET;
- VU l'avis de la Chambre d'Agriculture du Gers en date du 15 juillet 2013;
- VU l'avis réputé favorable du Centre Régional de la Propriété Forestière de Midi-Pyrénées ;
- VU l'arrêté préfectoral n° 2013259-0002 du 16 septembre 2013 prescrivant, du 07 octobre 2013 au 08 novembre 2013 inclus, la mise à l'enquête publique du projet du Plan de Prévention des Risques Naturels prévisibles sur 335 communes du département, pour le risque retrait gonflement des sols argileux;
- VU le rapport, les conclusions et l'avis favorable du commissaire enquêteur en date du 17 décembre 2013 ;
- VU le rapport d'observation du Directeur Départemental des Territoires du Gers en date du 14 février 2014 ;

**CONSIDERANT** la nécessité de délimiter les terrains sur lesquels l'occupation ou l'utilisation du sol doit être réglementée du fait de leur exposition au risque « retrait gonflement des argiles » ;

**CONSIDERANT** que les mesures de zonage et le règlement afférent ont été correctement déterminées et adaptées à la fois aux enjeux et aux intérêts locaux ;

**CONSIDERANT** ainsi que le plan ci-annexé, éventuellement amendé des observations recueillies lors de la consultation du public, des services et des personnes concernées est de nature à répondre aux objectifs de sécurité assignés et que rien ne s'oppose à sa mise en œuvre ;

**CONSIDERANT** qu'après enquête publique il y a lieu d'apporter une modification très partielle au règlement ;

SUR proposition de Monsieur le Secrétaire Général du Gers ;

## **A R R Ê T E**

**Article 1<sup>er</sup>** -Le Plan de Prévention des Risques Naturels Retrait Gonflement des sols Argileux (P.P.R. R.G.A.) prévisibles de la commune de MONTADET, annexé au présent arrêté, est approuvé.

Il comprend :

- une note de présentation,
- le règlement,
- une carte de zonage réglementaire.

Ce P.P.R. R.G.A. approuvé vaut servitude d'utilité publique au sens de l'article L126-1 du code de l'urbanisme et doit être annexé au document d'urbanisme de la commune de MONTADET.

Article 2. - Il appartiendra à la commune de MONTADET de réaliser un Plan Communal de Sauvegarde dans un délai de 2 ans à compter de la date d'approbation du présent arrêté.

Article 3. - Copie du présent arrêté, accompagnée du Plan de Prévention des Risques Naturels prévisibles, sera adressée :

- à Monsieur le maire de MONTADET qui en assurera l'affichage en mairie ;
- à Monsieur le Directeur Départemental des Territoires ;

Article 4. - Mention de l'arrêté sera publiée dans un journal local.

Article 5. - Le présent arrêté, ainsi que les documents qui lui sont annexés, seront tenus à la disposition du public :

- en mairie de MONTADET;
- à la Préfecture du Gers;
- aux sous-préfectures de Condom et de Mirande
- à la Direction Départementale des Territoires du Gers.

Article 6. - Le présent arrêté peut faire l'objet d'un recours devant du Tribunal Administratif de Pau dans un délai de 2 mois à compter de sa publication au recueil des actes administratifs.

Article 7. - Monsieur le Secrétaire Général de la Préfecture du Gers, Sous-Préfet de l'arrondissement d'Auch, Monsieur le Maire de MONTADET, Monsieur le sous-préfet de Condom, Madame la sous-préfète de Mirande, Monsieur le Directeur Départemental des Territoires, sont chargés, chacun en ce qui le concerne, de l'exécution du présent arrêté qui sera publié au recueil des actes administratifs des services de l'Etat.

Fait à Auch, le 28 FEV. 2014

Le Préfet,

Pour le Préfet et par délégation,  
Le Secrétaire Général

  
Christian CHASSAING



PRÉFET DU GERS

## **Arrêté n ° 2014059-0193**

**signé par  
CHASSAING Christian**

**le 28 Février 2014**

**32 - Préfecture du Gers  
Direction des services du cabinet  
Service de la sécurité intérieure**

Arrêté portant approbation du plan de  
prévention des risques naturels prévisibles  
"Risque Retrait et gonflement des argiles" -  
commune de Montamat



Liberté • Égalité • Fraternité  
RÉPUBLIQUE FRANÇAISE

CABINET DU PREFET

SERVICE DE SECURITE INTERIEURE  
Unité Défense et sécurité civile  
N°

**ARRETE PORTANT APPROBATION DU PLAN DE PREVENTION  
DES RISQUES NATURELS PREVISIBLES  
« RISQUE RETRAIT GONFLEMENT DES SOLS ARGILEUX »**

Commune de MONTAMAT

**Le Préfet du Gers,**

VU le code de l'environnement et notamment ses articles L122-4, L122-7, L562-1 à L562-9, R562-1 à R562-11 et R122-17 à R122-19,

VU le code de la construction et de l'habitation et notamment ses articles L231-1 et R126-1 ;

VU le code de l'urbanisme et notamment ses articles L126-1, L480-4, R126-2 et R431-16 e) ;

VU le code des assurances, notamment ses articles L125-1 à L125-6 et A125-1 à A125-3 ;

VU la loi n° 95-101 du 02 février 1995 relative au renforcement de la protection de l'environnement ;

VU la loi n° 2003-699 du 30 juillet 2003 relative à la prévention des risques technologiques et naturels et à la réparation des dommages ;

VU la loi n° 2004-811 du 13 août 2004 de modernisation de la sécurité civile ;

VU la loi n° 82-600 du 13 juillet 1982 relative à l'indemnisation des victimes de catastrophes naturelles ;

VU le décret n° 95-1089 du 5 octobre 1995, modifié par décret 2005-3 du 5 janvier 2005 relatif à l'élaboration des plans de prévention des risques naturels prévisibles et des circulaires ministérielles prises pour son application;

VU le décret n° 2004-374 du 29 avril 2004 modifié relatif aux pouvoirs des préfets, à l'organisation et à l'action des services de l'Etat dans les régions et les départements ;

VU le décret n° 2005-134 du 15 février 2005 relatif à l'information des acquéreurs et des locataires de biens immobiliers sur les risques naturels et technologiques majeurs ;

VU le décret n° 2005-1156 du 13 septembre 2005, notamment l'article 8, relatif au plan communal de sauvegarde, pris pour l'application de l'article 13 de la loi n° 2004-811 du 13 août 2004 de modernisation de la sécurité civile ;

VU la circulaire du 11 octobre 2010 du Ministère de l'Ecologie, du Développement Durable, des Transports et du Logement relative à la prévention des risques liés au retrait gonflement des sols argileux ;

VU la circulaire interministérielle du 03 juillet 2007 relative à la consultation des acteurs, la concertation des populations et l'association avec les collectivités territoriales dans les plans de prévention des risques naturels prévisibles ;

- VU la circulaire interministérielle du 24 novembre 2000 relative aux arrêtés du 5 septembre 2000, renforçant le lien entre l'indemnisation des dommages résultant des catastrophes naturelles et les mesures de prévention de ces risques ;
- VU l'arrêté préfectoral n° 2006-34-3 du 03/05/2006 approuvant le Plan de Prévention des Risques Naturels prévisibles sur la commune de MONTAMAT, pour le risque retrait gonflement des argiles;
- VU l'arrêté préfectoral n° 2013045-0003 du 14 février 2013 portant prescription de la révision du Plan de Prévention des Risques Retrait Gonflement des Sols Argileux sur la commune de MONTAMAT;
- VU l'arrêté préfectoral n° 2013276-0001 du 03 octobre 2013 modifiant l'arrêté préfectoral n° 2013045-0003 du 14 février 2013 ;
- VU l'avis réputé favorable de la commune de MONTAMAT;
- VU l'avis de la Chambre d'Agriculture du Gers en date du 15 juillet 2013;
- VU l'avis réputé favorable du Centre Régional de la Propriété Forestière de Midi-Pyrénées ;
- VU l'arrêté préfectoral n° 2013259-0002 du 16 septembre 2013 prescrivant, du 07 octobre 2013 au 08 novembre 2013 inclus, la mise à l'enquête publique du projet du Plan de Prévention des Risques Naturels prévisibles sur 335 communes du département, pour le risque retrait gonflement des sols argileux;
- VU le rapport, les conclusions et l'avis favorable du commissaire enquêteur en date du 17 décembre 2013 ;
- VU le rapport d'observation du Directeur Départemental des Territoires du Gers en date du 14 février 2014 ;

**CONSIDERANT** la nécessité de délimiter les terrains sur lesquels l'occupation ou l'utilisation du sol doit être réglementée du fait de leur exposition au risque « retrait gonflement des argiles » ;

**CONSIDERANT** que les mesures de zonage et le règlement afférent ont été correctement déterminées et adaptées à la fois aux enjeux et aux intérêts locaux ;

**CONSIDERANT** ainsi que le plan ci-annexé, éventuellement amendé des observations recueillies lors de la consultation du public, des services et des personnes concernées est de nature à répondre aux objectifs de sécurité assignés et que rien ne s'oppose à sa mise en œuvre ;

**CONSIDERANT** qu'après enquête publique il y a lieu d'apporter une modification très partielle au règlement ;

SUR proposition de Monsieur le Secrétaire Général du Gers ;

## **A R R Ê T E**

Article 1<sup>er</sup> -Le Plan de Prévention des Risques Naturels Retrait Gonflement des sols Argileux (P.P.R. R.G.A.) prévisibles de la commune de MONTAMAT, annexé au présent arrêté, est approuvé.

Il comprend :

- une note de présentation,
- le règlement,
- une carte de zonage réglementaire.

Ce P.P.R. R.G.A. approuvé vaut servitude d'utilité publique au sens de l'article L126-1 du code de l'urbanisme et doit être annexé au document d'urbanisme de la commune de MONTAMAT.

Article 2. - Il appartiendra à la commune de MONTAMAT de réaliser un Plan Communal de Sauvegarde dans un délai de 2 ans à compter de la date d'approbation du présent arrêté.

Article 3. - Copie du présent arrêté, accompagnée du Plan de Prévention des Risques Naturels prévisibles, sera adressée :

- à Monsieur le maire de MONTAMAT qui en assurera l'affichage en mairie ;
- à Monsieur le Directeur Départemental des Territoires ;

Article 4. - Mention de l'arrêté sera publiée dans un journal local.


Article 5. - Le présent arrêté, ainsi que les documents qui lui sont annexés, seront tenus à la disposition du public :

- en mairie de MONTAMAT;
- à la Préfecture du Gers;
- aux sous-préfectures de Condom et de Mirande
- à la Direction Départementale des Territoires du Gers.

Article 6 : - Le présent arrêté peut faire l'objet d'un recours devant du Tribunal Administratif de Pau dans un délai de 2 mois à compter de sa publication au recueil des actes administratifs.

Article 7. - Monsieur le Secrétaire Général de la Préfecture du Gers, Sous-Préfet de l'arrondissement d'Auch, Monsieur le Maire de MONTAMAT, Monsieur le sous-préfet de Condom, Madame la sous-préfète de Mirande, Monsieur le Directeur Départemental des Territoires, sont chargés, chacun en ce qui le concerne, de l'exécution du présent arrêté qui sera publié au recueil des actes administratifs des services de l'Etat.

Fait à Auch, le **28 FEV. 2014**

Le Préfet,  
Pour le  
Le Secrétaire Général  
  
**Christian CHASSAING**





PRÉFET DU GERS

## **Arrêté n ° 2014059-0194**

**signé par  
CHASSAING Christian**

**le 28 Février 2014**

**32 - Préfecture du Gers  
Direction des services du cabinet  
Service de la sécurité intérieure**

Arrêté portant approbation du plan de  
prévention des risques naturels prévisibles  
"Risque Retrait et gonflement des argiles" -  
commune de Montaut d'Astarac



*Liberté • Égalité • Fraternité*  
RÉPUBLIQUE FRANÇAISE

CABINET DU PREFET

SERVICE DE SECURITE INTERIEURE  
Unité Défense et sécurité civile  
N°

**ARRETE PORTANT APPROBATION DU PLAN DE PREVENTION  
DES RISQUES NATURELS PREVISIBLES  
« RISQUE RETRAIT GONFLEMENT DES SOLS ARGILEUX »**

Commune de MONTAUT D'ASTARAC

**Le Préfet du Gers,**

VU le code de l'environnement et notamment ses articles L122-4, L122-7, L562-1 à L562-9, R562-1 à R562-11 et R122-17 à R122-19,

VU le code de la construction et de l'habitation et notamment ses articles L231-1 et R126-1 ;

VU le code de l'urbanisme et notamment ses articles L126-1, L480-4, R126-2 et R431-16 e) ;

VU le code des assurances, notamment ses articles L125-1 à L125-6 et A125-1 à A125-3 ;

VU la loi n° 95-101 du 02 février 1995 relative au renforcement de la protection de l'environnement ;

VU la loi n° 2003-699 du 30 juillet 2003 relative à la prévention des risques technologiques et naturels et à la réparation des dommages ;

VU la loi n° 2004-811 du 13 août 2004 de modernisation de la sécurité civile ;

VU la loi n° 82-600 du 13 juillet 1982 relative à l'indemnisation des victimes de catastrophes naturelles ;

VU le décret n° 95-1089 du 5 octobre 1995, modifié par décret 2005-3 du 5 janvier 2005 relatif à l'élaboration des plans de prévention des risques naturels prévisibles et des circulaires ministérielles prises pour son application;

VU le décret n° 2004-374 du 29 avril 2004 modifié relatif aux pouvoirs des préfets, à l'organisation et à l'action des services de l'Etat dans les régions et les départements ;

VU le décret n° 2005-134 du 15 février 2005 relatif à l'information des acquéreurs et des locataires de biens immobiliers sur les risques naturels et technologiques majeurs ;

VU le décret n° 2005-1156 du 13 septembre 2005, notamment l'article 8, relatif au plan communal de sauvegarde, pris pour l'application de l'article 13 de la loi n° 2004-811 du 13 août 2004 de modernisation de la sécurité civile ;

VU la circulaire du 11 octobre 2010 du Ministère de l'Ecologie, du Développement Durable, des Transports et du Logement relative à la prévention des risques liés au retrait gonflement des sols argileux ;

VU la circulaire interministérielle du 03 juillet 2007 relative à la consultation des acteurs, la concertation des populations et l'association avec les collectivités territoriales dans les plans de prévention des risques naturels prévisibles ;

VU la circulaire interministérielle du 24 novembre 2000 relative aux arrêtés du 5 septembre 2000, renforçant le lien entre l'indemnisation des dommages résultant des catastrophes naturelles et les mesures de prévention de ces risques ;

VU l'arrêté préfectoral n° 2005-308-4 du 04/11/2005 prescrivant l'établissement d'un Plan de Prévention des Risques Naturels prévisibles sur la commune de MONTAUT D'ASTARAC, pour le risque retrait gonflement des argiles;

VU l'arrêté préfectoral n° 2013045-0003 du 14 février 2013 portant modification de l'arrêté n° 32278 de prescription du Plan de Prévention des Risques sur la commune de MONTAUT D'ASTARAC, pour le risque retrait gonflement des argiles ;

VU l'arrêté préfectoral n° 2013276-0001 du 03 octobre 2013 portant modification de l'arrêté préfectoral n° 2013045-0003 du 14 février 2013;

VU l'avis réputé favorable de la commune de MONTAUT D'ASTARAC;

VU l'avis de la Chambre d'Agriculture du Gers en date du 15 juillet 2013;

VU l'avis réputé favorable du Centre Régional de la Propriété Forestière de Midi-Pyrénées;

VU l'arrêté préfectoral n° 2013259-0002 du 16 septembre 2013 prescrivant, du 07 octobre 2013 au 08 novembre 2013 inclus, la mise à l'enquête publique du projet du Plan de Prévention des Risques Naturels prévisibles sur 335 communes du département, pour le risque retrait gonflement des sols argileux;

VU le rapport, les conclusions et l'avis favorable du commissaire enquêteur en date du 17 décembre 2013 ;

VU le rapport d'observation du Directeur Départemental des Territoires du Gers en date du 14 février 2014;

**CONSIDERANT** la nécessité de délimiter les terrains sur lesquels l'occupation ou l'utilisation du sol doit être réglementée du fait de leur exposition au risque « retrait gonflement des argiles » ;

**CONSIDERANT** que les mesures de zonage et le règlement afférent ont été correctement déterminées et adaptées à la fois aux enjeux et aux intérêts locaux ;

**CONSIDERANT** ainsi que le plan ci-annexé, éventuellement amendé des observations recueillies lors de la consultation du public, des services et des personnes concernées est de nature à répondre aux objectifs de sécurité assignés et que rien ne s'oppose à sa mise en œuvre ;

**CONSIDERANT** qu'après enquête publique il y a lieu d'apporter une modification très partielle au règlement ;

SUR proposition de Monsieur le Secrétaire Général du Gers ;

## A R R Ê T E

**Article 1<sup>er</sup>** -Le Plan de Prévention des Risques Naturels Retrait Gonflement des sols Argileux (P.P.R. R.G.A.) prévisibles de la commune de MONTAUT D'ASTARAC, annexé au présent arrêté, est approuvé.

Il comprend :

- une note de présentation,
- le règlement,
- une carte de zonage réglementaire.

Ce P.P.R. R.G.A. approuvé vaut servitude d'utilité publique au sens de l'article L126-1 du code de l'urbanisme et doit être annexé au document d'urbanisme de la commune de MONTAUT D'ASTARAC.

Article 2. - Il appartiendra à la commune de MONTAUT D'ASTARAC de réaliser un Plan Communal de Sauvegarde dans un délai de 2 ans à compter de la date d'approbation du présent arrêté.

Article 3. - Copie du présent arrêté, accompagnée du Plan de Prévention des Risques Naturels prévisibles, sera adressée :

- à Monsieur le maire de MONTAUT D'ASTARAC qui en assurera l'affichage en mairie ;
- à Monsieur le Directeur Départemental des Territoires ;

Article 4. - Mention de l'arrêté sera publiée dans un journal local.

Article 5. - Le présent arrêté, ainsi que les documents qui lui sont annexés, seront tenus à la disposition du public :

- en mairie de MONTAUT D'ASTARAC;
- à la Préfecture du Gers ;
- aux sous-préfectures de Condom et de Mirande
- à la Direction Départementale des Territoires du Gers.

Article 6 : - Le présent arrêté peut faire l'objet d'un recours devant du Tribunal Administratif de Pau dans un délai de 2 mois à compter de sa publication au recueil des actes administratifs.

Article 7. - Monsieur le Secrétaire Général de la Préfecture du Gers, Sous-Préfet de l'arrondissement d'Auch, Monsieur le Maire de MONTAUT D'ASTARAC, Monsieur le sous-préfet de Condom, Madame la sous-préfète de Mirande, Monsieur le Directeur Départemental des Territoires, sont chargés, chacun en ce qui le concerne, de l'exécution du présent arrêté qui sera publié au recueil des actes administratifs des services de l'Etat.

Fait à Auch, le 28 FEV. 2014

Le Préfet,

Pour le Préfet et par délégation,  
Le Secrétaire Général

  
Christian CHASSAING



PRÉFET DU GERS

## **Arrêté n ° 2014059-0195**

**signé par  
CHASSAING Christian**

**le 28 Février 2014**

**32 - Préfecture du Gers  
Direction des services du cabinet  
Service de la sécurité intérieure**

Arrêté portant approbation du plan de  
prévention des risques naturels prévisibles  
"Risque Retrait et gonflement des argiles" -  
commune de Montaut les Créneaux



CABINET DU PREFET

SERVICE DE SECURITE INTERIEURE  
Unité Défense et sécurité civile  
N°

**ARRETE PORTANT APPROBATION DU PLAN DE PREVENTION  
DES RISQUES NATURELS PREVISIBLES  
« RISQUE RETRAIT GONFLEMENT DES SOLS ARGILEUX »**

Commune de MONTAUT LES CRENEAUX

**Le Préfet du Gers,**

- VU le code de l'environnement et notamment ses articles L122-4, L122-7, L562-1 à L562-9, R562-1 à R562-11 et R122-17 à R122-19,
- VU le code de la construction et de l'habitation et notamment ses articles L231-1 et R126-1 ;
- VU le code de l'urbanisme et notamment ses articles L126-1, L480-4, R126-2 et R431-16 e) ;
- VU le code des assurances, notamment ses articles L125-1 à L125-6 et A125-1 à A125-3 ;
- VU la loi n° 95-101 du 02 février 1995 relative au renforcement de la protection de l'environnement ;
- VU la loi n° 2003-699 du 30 juillet 2003 relative à la prévention des risques technologiques et naturels et à la réparation des dommages ;
- VU la loi n° 2004-811 du 13 août 2004 de modernisation de la sécurité civile ;
- VU la loi n° 82-600 du 13 juillet 1982 relative à l'indemnisation des victimes de catastrophes naturelles ;
- VU le décret n° 95-1089 du 5 octobre 1995, modifié par décret 2005-3 du 5 janvier 2005 relatif à l'élaboration des plans de prévention des risques naturels prévisibles et des circulaires ministérielles prises pour son application ;
- VU le décret n° 2004-374 du 29 avril 2004 modifié relatif aux pouvoirs des préfets, à l'organisation et à l'action des services de l'Etat dans les régions et les départements ;
- VU le décret n° 2005-134 du 15 février 2005 relatif à l'information des acquéreurs et des locataires de biens immobiliers sur les risques naturels et technologiques majeurs ;
- VU le décret n° 2005-1156 du 13 septembre 2005, notamment l'article 8, relatif au plan communal de sauvegarde, pris pour l'application de l'article 13 de la loi n° 2004-811 du 13 août 2004 de modernisation de la sécurité civile ;
- VU la circulaire du 11 octobre 2010 du Ministère de l'Ecologie, du Développement Durable, des Transports et du Logement relative à la prévention des risques liés au retrait gonflement des sols argileux ;
- VU la circulaire interministérielle du 03 juillet 2007 relative à la consultation des acteurs, la concertation des populations et l'association avec les collectivités territoriales dans les plans de prévention des risques naturels prévisibles ;

- VU la circulaire interministérielle du 24 novembre 2000 relative aux arrêtés du 5 septembre 2000, renforçant le lien entre l'indemnisation des dommages résultant des catastrophes naturelles et les mesures de prévention de ces risques ;
- VU l'arrêté préfectoral n° 2006-123-22 du 13/06/2007 approuvant le Plan de Prévention des Risques Naturels prévisibles sur la commune de MONTAUT LES CRENEAUX, pour le risque retrait gonflement des argiles;
- VU l'arrêté préfectoral n° 2013045-0003 du 14 février 2013 portant prescription de la révision du Plan de Prévention des Risques Retrait Gonflement des Sols Argileux sur la commune de MONTAUT LES CRENEAUX;
- VU l'arrêté préfectoral n° 2013276-0001 du 03 octobre 2013 modifiant l'arrêté préfectoral n° 2013045-0003 du 14 février 2013 ;
- VU l'avis réputé favorable de la commune de MONTAUT LES CRENEAUX;
- VU l'avis de la Chambre d'Agriculture du Gers en date du 15 juillet 2013;
- VU l'avis réputé favorable du Centre Régional de la Propriété Forestière de Midi-Pyrénées ;
- VU l'arrêté préfectoral n° 2013259-0002 du 16 septembre 2013 prescrivant, du 07 octobre 2013 au 08 novembre 2013 inclus, la mise à l'enquête publique du projet du Plan de Prévention des Risques Naturels prévisibles sur 335 communes du département, pour le risque retrait gonflement des sols argileux;
- VU le rapport, les conclusions et l'avis favorable du commissaire enquêteur en date du 17 décembre 2013 ;
- VU le rapport d'observation du Directeur Départemental des Territoires du Gers en date du 14 février 2014 ;

**CONSIDERANT** la nécessité de délimiter les terrains sur lesquels l'occupation ou l'utilisation du sol doit être réglementée du fait de leur exposition au risque « retrait gonflement des argiles » ;

**CONSIDERANT** que les mesures de zonage et le règlement afférent ont été correctement déterminées et adaptées à la fois aux enjeux et aux intérêts locaux ;

**CONSIDERANT** ainsi que le plan ci-annexé, éventuellement amendé des observations recueillies lors de la consultation du public, des services et des personnes concernées est de nature à répondre aux objectifs de sécurité assignés et que rien ne s'oppose à sa mise en œuvre ;

**CONSIDERANT** qu'après enquête publique il y a lieu d'apporter une modification très partielle au règlement ;

SUR proposition de Monsieur le Secrétaire Général du Gers ;

## **ARRÊTE**

**Article 1<sup>er</sup>** -Le Plan de Prévention des Risques Naturels Retrait Gonflement des sols Argileux (P.P.R. R.G.A.) prévisibles de la commune de MONTAUT LES CRENEAUX, annexé au présent arrêté, est approuvé.

Il comprend :

- une note de présentation,
- le règlement,
- une carte de zonage réglementaire.

Ce P.P.R. R.G.A. approuvé vaut servitude d'utilité publique au sens de l'article L126-1 du code de l'urbanisme et doit être annexé au document d'urbanisme de la commune de MONTAUT LES CRENEAUX.

Article 2. - Il appartiendra à la commune de MONTAUT LES CRENEAUX de réaliser un Plan Communal de Sauvegarde dans un délai de 2 ans à compter de la date d'approbation du présent arrêté.

Article 3. - Copie du présent arrêté, accompagnée du Plan de Prévention des Risques Naturels prévisibles, sera adressée :

- à Monsieur le maire de MONTAUT LES CRENEAUX qui en assurera l'affichage en mairie ;
- à Monsieur le Directeur Départemental des Territoires ;

Article 4. - Mention de l'arrêté sera publiée dans un journal local.

Article 5. - Le présent arrêté, ainsi que les documents qui lui sont annexés, seront tenus à la disposition du public :

- en mairie de MONTAUT LES CRENEAUX;
- à la Préfecture du Gers;
- aux sous-préfectures de Condom et de Mirande
- à la Direction Départementale des Territoires du Gers.

Article 6. - Le présent arrêté peut faire l'objet d'un recours devant du Tribunal Administratif de Pau dans un délai de 2 mois à compter de sa publication au recueil des actes administratifs.

Article 7. - Monsieur le Secrétaire Général de la Préfecture du Gers, Sous-Préfet de l'arrondissement d'Auch, Monsieur le Maire de MONTAUT LES CRENEAUX, Monsieur le sous-préfet de Condom, Madame la sous-préfète de Mirande, Monsieur le Directeur Départemental des Territoires, sont chargés, chacun en ce qui le concerne, de l'exécution du présent arrêté qui sera publié au recueil des actes administratifs des services de l'Etat.

Fait à Auch, le **28** FEV. 2014

Le Préfet,

Pour le Préfet et par délégation,  
Le Secrétaire Général

**Christian CHASSAING**





PRÉFET DU GERS

## **Arrêté n ° 2014059-0196**

**signé par  
CHASSAING Christian**

**le 28 Février 2014**

**32 - Préfecture du Gers  
Direction des services du cabinet  
Service de la sécurité intérieure**

Arrêté portant approbation du plan de  
prévention des risques naturels prévisibles  
"Risque Retrait et gonflement des argiles" -  
commune de Mont d'Astarac



*Liberté • Égalité • Fraternité*

RÉPUBLIQUE FRANÇAISE

CABINET DU PREFET

SERVICE DE SECURITE INTERIEURE

Unité Défense et sécurité civile

N°

**ARRETE PORTANT APPROBATION DU PLAN DE PREVENTION  
DES RISQUES NATURELS PREVISIBLES  
« RISQUE RETRAIT GONFLEMENT DES SOLS ARGILEUX »**

Commune de MONT D'ASTARAC

**Le Préfet du Gers,**

VU le code de l'environnement et notamment ses articles L122-4, L122-7, L562-1 à L562-9, R562-1 à R562-11 et R122-17 à R122-19,

VU le code de la construction et de l'habitation et notamment ses articles L231-1 et R126-1 ;

VU le code de l'urbanisme et notamment ses articles L126-1, L480-4, R126-2 et R431-16 e) ;

VU le code des assurances, notamment ses articles L125-1 à L125-6 et A125-1 à A125-3 ;

VU la loi n° 95-101 du 02 février 1995 relative au renforcement de la protection de l'environnement ;

VU la loi n° 2003-699 du 30 juillet 2003 relative à la prévention des risques technologiques et naturels et à la réparation des dommages ;

VU la loi n° 2004-811 du 13 août 2004 de modernisation de la sécurité civile ;

VU la loi n° 82-600 du 13 juillet 1982 relative à l'indemnisation des victimes de catastrophes naturelles ;

VU le décret n° 95-1089 du 5 octobre 1995, modifié par décret 2005-3 du 5 janvier 2005 relatif à l'élaboration des plans de prévention des risques naturels prévisibles et des circulaires ministérielles prises pour son application;

VU le décret n° 2004-374 du 29 avril 2004 modifié relatif aux pouvoirs des préfets, à l'organisation et à l'action des services de l'Etat dans les régions et les départements ;

VU le décret n° 2005-134 du 15 février 2005 relatif à l'information des acquéreurs et des locataires de biens immobiliers sur les risques naturels et technologiques majeurs ;

VU le décret n° 2005-1156 du 13 septembre 2005, notamment l'article 8, relatif au plan communal de sauvegarde, pris pour l'application de l'article 13 de la loi n° 2004-811 du 13 août 2004 de modernisation de la sécurité civile ;

VU la circulaire du 11 octobre 2010 du Ministère de l'Ecologie, du Développement Durable, des Transports et du Logement relative à la prévention des risques liés au retrait gonflement des sols argileux ;

VU la circulaire interministérielle du 03 juillet 2007 relative à la consultation des acteurs, la concertation des populations et l'association avec les collectivités territoriales dans les plans de prévention des risques naturels prévisibles ;

- VU la circulaire interministérielle du 24 novembre 2000 relative aux arrêtés du 5 septembre 2000, renforçant le lien entre l'indemnisation des dommages résultant des catastrophes naturelles et les mesures de prévention de ces risques ;
- VU l'arrêté préfectoral n° 2007-164-1 du 13/06/2007 approuvant le Plan de Prévention des Risques Naturels prévisibles sur la commune de MONT D'ASTARAC, pour le risque retrait gonflement des argiles;
- VU l'arrêté préfectoral n° 2013045-0003 du 14 février 2013 portant prescription de la révision du Plan de Prévention des Risques Retrait Gonflement des Sols Argileux sur la commune de MONT D'ASTARAC;
- VU l'arrêté préfectoral n° 2013276-0001 du 03 octobre 2013 modifiant l'arrêté préfectoral n° 2013045-0003 du 14 février 2013 ;
- VU l'avis réputé favorable de la commune de MONT D'ASTARAC;
- VU l'avis de la Chambre d'Agriculture du Gers en date du 15 juillet 2013;
- VU l'avis réputé favorable du Centre Régional de la Propriété Forestière de Midi-Pyrénées ;
- VU l'arrêté préfectoral n° 2013259-0002 du 16 septembre 2013 prescrivant, du 07 octobre 2013 au 08 novembre 2013 inclus, la mise à l'enquête publique du projet du Plan de Prévention des Risques Naturels prévisibles sur 335 communes du département, pour le risque retrait gonflement des sols argileux;
- VU le rapport, les conclusions et l'avis favorable du commissaire enquêteur en date du 17 décembre 2013 ;
- VU le rapport d'observation du Directeur Départemental des Territoires du Gers en date du 14 février 2014 ;

**CONSIDERANT** la nécessité de délimiter les terrains sur lesquels l'occupation ou l'utilisation du sol doit être réglementée du fait de leur exposition au risque « retrait gonflement des argiles » ;

**CONSIDERANT** que les mesures de zonage et le règlement afférent ont été correctement déterminées et adaptées à la fois aux enjeux et aux intérêts locaux ;

**CONSIDERANT** ainsi que le plan ci-annexé, éventuellement amendé des observations recueillies lors de la consultation du public, des services et des personnes concernées est de nature à répondre aux objectifs de sécurité assignés et que rien ne s'oppose à sa mise en œuvre ;

**CONSIDERANT** qu'après enquête publique il y a lieu d'apporter une modification très partielle au règlement ;

SUR proposition de Monsieur le Secrétaire Général du Gers ;

## **A R R Ê T E**

**Article 1<sup>er</sup>** -Le Plan de Prévention des Risques Naturels Retrait Gonflement des sols Argileux (P.P.R. R.G.A.) prévisibles de la commune de MONT D'ASTARAC, annexé au présent arrêté, est approuvé.

Il comprend :

- une note de présentation,
- le règlement,
- une carte de zonage réglementaire.

Ce P.P.R. R.G.A. approuvé vaut servitude d'utilité publique au sens de l'article L126-1 du code de l'urbanisme et doit être annexé au document d'urbanisme de la commune de MONT D'ASTARAC.

Article 2. - Il appartiendra à la commune de MONT D'ASTARAC de réaliser un Plan Communal de Sauvegarde dans un délai de 2 ans à compter de la date d'approbation du présent arrêté.

Article 3. - Copie du présent arrêté, accompagnée du Plan de Prévention des Risques Naturels prévisibles, sera adressée :

- à Madame le maire de MONT D'ASTARAC qui en assurera l'affichage en mairie ;
- à Monsieur le Directeur Départemental des Territoires ;

Article 4. - Mention de l'arrêté sera publiée dans un journal local.

Article 5. - Le présent arrêté, ainsi que les documents qui lui sont annexés, seront tenus à la disposition du public :

- en mairie de MONT D'ASTARAC;
- à la Préfecture du Gers;
- aux sous-préfectures de Condom et de Mirande
- à la Direction Départementale des Territoires du Gers.

Article 6 : - Le présent arrêté peut faire l'objet d'un recours devant du Tribunal Administratif de Pau dans un délai de 2 mois à compter de sa publication au recueil des actes administratifs.

Article 7. - Monsieur le Secrétaire Général de la Préfecture du Gers, Sous-Préfet de l'arrondissement d'Auch, Madame le Maire de MONT D'ASTARAC, Monsieur le sous-préfet de Condom, Madame la sous-préfète de Mirande, Monsieur le Directeur Départemental des Territoires, sont chargés, chacun en ce qui le concerne, de l'exécution du présent arrêté qui sera publié au recueil des actes administratifs des services de l'Etat.

Fait à Auch, le **28 FEV. 2014**

Le Préfet,

Pour le Préfet et par délégation,  
Le Secrétaire Général

  
Christian CHASSAIN



PRÉFET DU GERS

## **Arrêté n ° 2014059-0197**

**signé par  
CHASSAING Christian**

**le 28 Février 2014**

**32 - Préfecture du Gers  
Direction des services du cabinet  
Service de la sécurité intérieure**

Arrêté portant approbation du plan de  
prévention des risques naturels prévisibles  
"Risque Retrait et gonflement des argiles" -  
commune de Mont de Marrast



Liberté • Égalité • Fraternité  
RÉPUBLIQUE FRANÇAISE

CABINET DU PREFET

SERVICE DE SECURITE INTERIEURE

Unité Défense et sécurité civile

N°

**ARRETE PORTANT APPROBATION DU PLAN DE PREVENTION  
DES RISQUES NATURELS PREVISIBLES  
« RISQUE RETRAIT GONFLEMENT DES SOLS ARGILEUX »**

Commune de MONT DE MARRAST

**Le Préfet du Gers,**

VU le code de l'environnement et notamment ses articles L122-4, L122-7, L562-1 à L562-9, R562-1 à R562-11 et R122-17 à R122-19,

VU le code de la construction et de l'habitation et notamment ses articles L231-1 et R126-1 ;

VU le code de l'urbanisme et notamment ses articles L126-1, L480-4, R126-2 et R431-16 e) ;

VU le code des assurances, notamment ses articles L125-1 à L125-6 et A125-1 à A125-3 ;

VU la loi n° 95-101 du 02 février 1995 relative au renforcement de la protection de l'environnement ;

VU la loi n° 2003-699 du 30 juillet 2003 relative à la prévention des risques technologiques et naturels et à la réparation des dommages ;

VU la loi n° 2004-811 du 13 août 2004 de modernisation de la sécurité civile ;

VU la loi n° 82-600 du 13 juillet 1982 relative à l'indemnisation des victimes de catastrophes naturelles ;

VU le décret n° 95-1089 du 5 octobre 1995, modifié par décret 2005-3 du 5 janvier 2005 relatif à l'élaboration des plans de prévention des risques naturels prévisibles et des circulaires ministérielles prises pour son application;

VU le décret n° 2004-374 du 29 avril 2004 modifié relatif aux pouvoirs des préfets, à l'organisation et à l'action des services de l'Etat dans les régions et les départements ;

VU le décret n° 2005-134 du 15 février 2005 relatif à l'information des acquéreurs et des locataires de biens immobiliers sur les risques naturels et technologiques majeurs ;

VU le décret n° 2005-1156 du 13 septembre 2005, notamment l'article 8, relatif au plan communal de sauvegarde, pris pour l'application de l'article 13 de la loi n° 2004-811 du 13 août 2004 de modernisation de la sécurité civile ;

VU la circulaire du 11 octobre 2010 du Ministère de l'Ecologie, du Développement Durable, des Transports et du Logement relative à la prévention des risques liés au retrait gonflement des sols argileux ;

VU la circulaire interministérielle du 03 juillet 2007 relative à la consultation des acteurs, la concertation des populations et l'association avec les collectivités territoriales dans les plans de prévention des risques naturels prévisibles ;

VU la circulaire interministérielle du 24 novembre 2000 relative aux arrêtés du 5 septembre 2000, renforçant le lien entre l'indemnisation des dommages résultant des catastrophes naturelles et les mesures de prévention de ces risques ;

VU l'arrêté préfectoral n° 2005-308-4 du 04/11/2005 prescrivant l'établissement d'un Plan de Prévention des Risques Naturels prévisibles sur la commune de MONT DE MARRAST, pour le risque retrait gonflement des argiles;

VU l'arrêté préfectoral n° 2013045-0003 du 14 février 2013 portant modification de l'arrêté n° 32281 de prescription du Plan de Prévention des Risques sur la commune de MONT DE MARRAST, pour le risque retrait gonflement des argiles ;

VU l'arrêté préfectoral n° 2013276-0001 du 03 octobre 2013 portant modification de l'arrêté préfectoral n° 2013045-0003 du 14 février 2013;

VU l'avis réputé favorable de la commune de MONT DE MARRAST;

VU l'avis de la Chambre d'Agriculture du Gers en date du 15 juillet 2013;

VU l'avis réputé favorable du Centre Régional de la Propriété Forestière de Midi-Pyrénées;

VU l'arrêté préfectoral n° 2013259-0002 du 16 septembre 2013 prescrivant, du 07 octobre 2013 au 08 novembre 2013 inclus, la mise à l'enquête publique du projet du Plan de Prévention des Risques Naturels prévisibles sur 335 communes du département, pour le risque retrait gonflement des sols argileux;

VU le rapport, les conclusions et l'avis favorable du commissaire enquêteur en date du 17 décembre 2013 ;

VU le rapport d'observation du Directeur Départemental des Territoires du Gers en date du 14 février 2014;

**CONSIDERANT** la nécessité de délimiter les terrains sur lesquels l'occupation ou l'utilisation du sol doit être réglementée du fait de leur exposition au risque « retrait gonflement des argiles » ;

**CONSIDERANT** que les mesures de zonage et le règlement afférent ont été correctement déterminées et adaptées à la fois aux enjeux et aux intérêts locaux ;

**CONSIDERANT** ainsi que le plan ci-annexé, éventuellement amendé des observations recueillies lors de la consultation du public, des services et des personnes concernées est de nature à répondre aux objectifs de sécurité assignés et que rien ne s'oppose à sa mise en œuvre ;

**CONSIDERANT** qu'après enquête publique il y a lieu d'apporter une modification très partielle au règlement ;

**SUR** proposition de Monsieur le Secrétaire Général du Gers ;

## **A R R Ê T E**

**Article 1<sup>er</sup>** -Le Plan de Prévention des Risques Naturels Retrait Gonflement des sols Argileux (P.P.R. R.G.A.) prévisibles de la commune de MONT DE MARRAST, annexé au présent arrêté, est approuvé.

Il comprend :

- une note de présentation,
- le règlement,
- une carte de zonage réglementaire.

Ce P.P.R. R.G.A. approuvé vaut servitude d'utilité publique au sens de l'article L126-1 du code de l'urbanisme et doit être annexé au document d'urbanisme de la commune de MONT DE MARRAST.

Article 2. - Il appartiendra à la commune de MONT DE MARRAST de réaliser un Plan Communal de Sauvegarde dans un délai de 2 ans à compter de la date d'approbation du présent arrêté.

Article 3. - Copie du présent arrêté, accompagnée du Plan de Prévention des Risques Naturels prévisibles, sera adressée :

- à Monsieur le maire de MONT DE MARRAST qui en assurera l'affichage en mairie ;
- à Monsieur le Directeur Départemental des Territoires ;

Article 4. - Mention de l'arrêté sera publiée dans un journal local.

Article 5. - Le présent arrêté, ainsi que les documents qui lui sont annexés, seront tenus à la disposition du public :

- en mairie de MONT DE MARRAST;
- à la Préfecture du Gers ;
- aux sous-préfectures de Condom et de Mirande
- à la Direction Départementale des Territoires du Gers.

Article 6. : - Le présent arrêté peut faire l'objet d'un recours devant du Tribunal Administratif de Pau dans un délai de 2 mois à compter de sa publication au recueil des actes administratifs.

Article 7. - Monsieur le Secrétaire Général de la Préfecture du Gers, Sous-Préfet de l'arrondissement d'Auch, Monsieur le Maire de MONT DE MARRAST, Monsieur le sous-préfet de Condom, Madame la sous-préfète de Mirande, Monsieur le Directeur Départemental des Territoires, sont chargés, chacun en ce qui le concerne, de l'exécution du présent arrêté qui sera publié au recueil des actes administratifs des services de l'Etat.

Fait à Auch, le **28 FEV. 2014**

Le Préfet,

Pour le Préfet et par délégation,  
Le Secrétaire Général

**Christian CHASSAING**





PRÉFET DU GERS

## **Arrêté n ° 2014059-0198**

**signé par  
CHASSAING Christian**

**le 28 Février 2014**

**32 - Préfecture du Gers  
Direction des services du cabinet  
Service de la sécurité intérieure**

Arrêté portant approbation du plan de  
prévention des risques naturels prévisibles  
"Risque Retrait et gonflement des argiles" -  
commune de Montegut



*Liberté • Égalité • Fraternité*  
RÉPUBLIQUE FRANÇAISE

CABINET DU PREFET

SERVICE DE SECURITE INTERIEURE  
Unité Défense et sécurité civile  
N°

**ARRETE PORTANT APPROBATION DU PLAN DE PREVENTION  
DES RISQUES NATURELS PREVISIBLES  
« RISQUE RETRAIT GONFLEMENT DES SOLS ARGILEUX »**

Commune de MONTEGUT

**Le Préfet du Gers,**

VU le code de l'environnement et notamment ses articles L122-4, L122-7, L562-1 à L562-9, R562-1 à R562-11 et R122-17 à R122-19,

VU le code de la construction et de l'habitation et notamment ses articles L231-1 et R126-1 ;

VU le code de l'urbanisme et notamment ses articles L126-1, L480-4, R126-2 et R431-16 e) ;

VU le code des assurances, notamment ses articles L125-1 à L125-6 et A125-1 à A125-3 ;

VU la loi n° 95-101 du 02 février 1995 relative au renforcement de la protection de l'environnement ;

VU la loi n° 2003-699 du 30 juillet 2003 relative à la prévention des risques technologiques et naturels et à la réparation des dommages ;

VU la loi n° 2004-811 du 13 août 2004 de modernisation de la sécurité civile ;

VU la loi n° 82-600 du 13 juillet 1982 relative à l'indemnisation des victimes de catastrophes naturelles ;

VU le décret n° 95-1089 du 5 octobre 1995, modifié par décret 2005-3 du 5 janvier 2005 relatif à l'élaboration des plans de prévention des risques naturels prévisibles et des circulaires ministérielles prises pour son application;

VU le décret n° 2004-374 du 29 avril 2004 modifié relatif aux pouvoirs des préfets, à l'organisation et à l'action des services de l'Etat dans les régions et les départements ;

VU le décret n° 2005-134 du 15 février 2005 relatif à l'information des acquéreurs et des locataires de biens immobiliers sur les risques naturels et technologiques majeurs ;

VU le décret n° 2005-1156 du 13 septembre 2005, notamment l'article 8, relatif au plan communal de sauvegarde, pris pour l'application de l'article 13 de la loi n° 2004-811 du 13 août 2004 de modernisation de la sécurité civile ;

VU la circulaire du 11 octobre 2010 du Ministère de l'Ecologie, du Développement Durable, des Transports et du Logement relative à la prévention des risques liés au retrait gonflement des sols argileux ;

VU la circulaire interministérielle du 03 juillet 2007 relative à la consultation des acteurs, la concertation des populations et l'association avec les collectivités territoriales dans les plans de prévention des risques naturels prévisibles ;

- VU la circulaire interministérielle du 24 novembre 2000 relative aux arrêtés du 5 septembre 2000, renforçant le lien entre l'indemnisation des dommages résultant des catastrophes naturelles et les mesures de prévention de ces risques ;
- VU l'arrêté préfectoral n° 2006-123-21 du 03/05/2006 approuvant le Plan de Prévention des Risques Naturels prévisibles sur la commune de MONTEGUT, pour le risque retrait gonflement des argiles;
- VU l'arrêté préfectoral n° 2013045-0003 du 14 février 2013 portant prescription de la révision du Plan de Prévention des Risques Retrait Gonflement des Sols Argileux sur la commune de MONTEGUT;
- VU l'arrêté préfectoral n° 2013276-0001 du 03 octobre 2013 modifiant l'arrêté préfectoral n° 2013045-0003 du 14 février 2013 ;
- VU l'avis réputé favorable de la commune de MONTEGUT;
- VU l'avis de la Chambre d'Agriculture du Gers en date du 15 juillet 2013;
- VU l'avis réputé favorable du Centre Régional de la Propriété Forestière de Midi-Pyrénées ;
- VU l'arrêté préfectoral n° 2013259-0002 du 16 septembre 2013 prescrivant, du 07 octobre 2013 au 08 novembre 2013 inclus, la mise à l'enquête publique du projet du Plan de Prévention des Risques Naturels prévisibles sur 335 communes du département, pour le risque retrait gonflement des sols argileux;
- VU le rapport, les conclusions et l'avis favorable du commissaire enquêteur en date du 17 décembre 2013 ;
- VU le rapport d'observation du Directeur Départemental des Territoires du Gers en date du 14 février 2014 ;

**CONSIDERANT** la nécessité de délimiter les terrains sur lesquels l'occupation ou l'utilisation du sol doit être réglementée du fait de leur exposition au risque « retrait gonflement des argiles » ;

**CONSIDERANT** que les mesures de zonage et le règlement afférent ont été correctement déterminées et adaptées à la fois aux enjeux et aux intérêts locaux ;

**CONSIDERANT** ainsi que le plan ci-annexé, éventuellement amendé des observations recueillies lors de la consultation du public, des services et des personnes concernées est de nature à répondre aux objectifs de sécurité assignés et que rien ne s'oppose à sa mise en œuvre ;

**CONSIDERANT** qu'après enquête publique il y a lieu d'apporter une modification très partielle au règlement ;

SUR proposition de Monsieur le Secrétaire Général du Gers ;

## **A R R Ê T E**

Article 1<sup>er</sup> -Le Plan de Prévention des Risques Naturels Retrait Gonflement des sols Argileux (P.P.R. R.G.A.) prévisibles de la commune de MONTEGUT, annexé au présent arrêté, est approuvé.

Il comprend :

- une note de présentation,
- le règlement,
- une carte de zonage réglementaire.

Ce P.P.R. R.G.A. approuvé vaut servitude d'utilité publique au sens de l'article L126-1 du code de l'urbanisme et doit être annexé au document d'urbanisme de la commune de MONTEGUT.

Article 2. - Il appartiendra à la commune de MONTEGUT de réaliser un Plan Communal de Sauvegarde dans un délai de 2 ans à compter de la date d'approbation du présent arrêté.

Article 3.-. Copie du présent arrêté, accompagnée du Plan de Prévention des Risques Naturels prévisibles, sera adressée :

- à Monsieur le maire de MONTEGUT qui en assurera l'affichage en mairie ;
- à Monsieur le Directeur Départemental des Territoires ;

Article 4. - Mention de l'arrêté sera publiée dans un journal local.

Article 5. - Le présent arrêté, ainsi que les documents qui lui sont annexés, seront tenus à la disposition du public :

- en mairie de MONTEGUT;
- à la Préfecture du Gers;
- aux sous-préfectures de Condom et de Mirande
- à la Direction Départementale des Territoires du Gers.

Article 6 : - Le présent arrêté peut faire l'objet d'un recours devant du Tribunal Administratif de Pau dans un délai de 2 mois à compter de sa publication au recueil des actes administratifs.

Article 7. - Monsieur le Secrétaire Général de la Préfecture du Gers, Sous-Préfet de l'arrondissement d'Auch, Monsieur le Maire de MONTEGUT, Monsieur le sous-préfet de Condom, Madame la sous-préfète de Mirande, Monsieur le Directeur Départemental des Territoires, sont chargés, chacun en ce qui le concerne, de l'exécution du présent arrêté qui sera publié au recueil des actes administratifs des services de l'Etat.

Fait à Auch, le **28 FEV. 2014**

Le Préfet,

Pour le Préfet et par délégation,  
Le Secrétaire Général

**Christian CHASSAING**



PRÉFET DU GERS

## **Arrêté n ° 2014059-0199**

**signé par  
CHASSAING Christian**

**le 28 Février 2014**

**32 - Préfecture du Gers  
Direction des services du cabinet  
Service de la sécurité intérieure**

Arrêté portant approbation du plan de  
prévention des risques naturels prévisibles  
"Risque Retrait et gonflement des argiles" -  
commune de Montegut Arros



Liberté • Égalité • Fraternité  
RÉPUBLIQUE FRANÇAISE

CABINET DU PREFET

SERVICE DE SECURITE INTERIEURE  
Unité Défense et sécurité civile  
N°

**ARRETE PORTANT APPROBATION DU PLAN DE PREVENTION  
DES RISQUES NATURELS PREVISIBLES  
« RISQUE RETRAIT GONFLEMENT DES SOLS ARGILEUX »**

Commune de MONTEGUT ARROS

**Le Préfet du Gers,**

VU le code de l'environnement et notamment ses articles L122-4, L122-7, L562-1 à L562-9, R562-1 à R562-11 et R122-17 à R122-19,

VU le code de la construction et de l'habitation et notamment ses articles L231-1 et R126-1 ;

VU le code de l'urbanisme et notamment ses articles L126-1, L480-4, R126-2 et R431-16 e) ;

VU le code des assurances, notamment ses articles L125-1 à L125-6 et A125-1 à A125-3 ;

VU la loi n° 95-101 du 02 février 1995 relative au renforcement de la protection de l'environnement ;

VU la loi n° 2003-699 du 30 juillet 2003 relative à la prévention des risques technologiques et naturels et à la réparation des dommages ;

VU la loi n° 2004-811 du 13 août 2004 de modernisation de la sécurité civile ;

VU la loi n° 82-600 du 13 juillet 1982 relative à l'indemnisation des victimes de catastrophes naturelles ;

VU le décret n° 95-1089 du 5 octobre 1995, modifié par décret 2005-3 du 5 janvier 2005 relatif à l'élaboration des plans de prévention des risques naturels prévisibles et des circulaires ministérielles prises pour son application ;

VU le décret n° 2004-374 du 29 avril 2004 modifié relatif aux pouvoirs des préfets, à l'organisation et à l'action des services de l'Etat dans les régions et les départements ;

VU le décret n° 2005-134 du 15 février 2005 relatif à l'information des acquéreurs et des locataires de biens immobiliers sur les risques naturels et technologiques majeurs ;

VU le décret n° 2005-1156 du 13 septembre 2005, notamment l'article 8, relatif au plan communal de sauvegarde, pris pour l'application de l'article 13 de la loi n° 2004-811 du 13 août 2004 de modernisation de la sécurité civile ;

VU la circulaire du 11 octobre 2010 du Ministère de l'Ecologie, du Développement Durable, des Transports et du Logement relative à la prévention des risques liés au retrait gonflement des sols argileux ;

VU la circulaire interministérielle du 03 juillet 2007 relative à la consultation des acteurs, la concertation des populations et l'association avec les collectivités territoriales dans les plans de prévention des risques naturels prévisibles ;

VU la circulaire interministérielle du 24 novembre 2000 relative aux arrêtés du 5 septembre 2000, renforçant le lien entre l'indemnisation des dommages résultant des catastrophes naturelles et les mesures de prévention de ces risques ;

VU l'arrêté préfectoral n° 2005-308-4 du 04/11/2005 prescrivant l'établissement d'un Plan de Prévention des Risques Naturels prévisibles sur la commune de MONTEGUT ARROS, pour le risque retrait gonflement des argiles;

VU l'arrêté préfectoral n° 2013045-0003 du 14 février 2013 portant modification de l'arrêté n° 32283 de prescription du Plan de Prévention des Risques sur la commune de MONTEGUT ARROS, pour le risque retrait gonflement des argiles ;

VU l'arrêté préfectoral n° 2013276-0001 du 03 octobre 2013 portant modification de l'arrêté préfectoral n° 2013045-0003 du 14 février 2013;

VU l'avis réputé favorable de la commune de MONTEGUT ARROS;

VU l'avis de la Chambre d'Agriculture du Gers en date du 15 juillet 2013;

VU l'avis réputé favorable du Centre Régional de la Propriété Forestière de Midi-Pyrénées;

VU l'arrêté préfectoral n° 2013259-0002 du 16 septembre 2013 prescrivant, du 07 octobre 2013 au 08 novembre 2013 inclus, la mise à l'enquête publique du projet du Plan de Prévention des Risques Naturels prévisibles sur 335 communes du département, pour le risque retrait gonflement des sols argileux;

VU le rapport, les conclusions et l'avis favorable du commissaire enquêteur en date du 17 décembre 2013 ;

VU le rapport d'observation du Directeur Départemental des Territoires du Gers en date du 14 février 2014;

**CONSIDERANT** la nécessité de délimiter les terrains sur lesquels l'occupation ou l'utilisation du sol doit être réglementée du fait de leur exposition au risque « retrait gonflement des argiles » ;

**CONSIDERANT** que les mesures de zonage et le règlement afférent ont été correctement déterminées et adaptées à la fois aux enjeux et aux intérêts locaux ;

**CONSIDERANT** ainsi que le plan ci-annexé, éventuellement amendé des observations recueillies lors de la consultation du public, des services et des personnes concernées est de nature à répondre aux objectifs de sécurité assignés et que rien ne s'oppose à sa mise en œuvre ;

**CONSIDERANT** qu'après enquête publique il y a lieu d'apporter une modification très partielle au règlement ;

**SUR** proposition de Monsieur le Secrétaire Général du Gers ;

## A R R Ê T E

Article 1<sup>er</sup> -Le Plan de Prévention des Risques Naturels Retrait Gonflement des sols Argileux (P.P.R. R.G.A.) prévisibles de la commune de MONTEGUT ARROS, annexé au présent arrêté, est approuvé.

Il comprend :

- une note de présentation,
- le règlement,
- une carte de zonage réglementaire.

Ce P.P.R. R.G.A. approuvé vaut servitude d'utilité publique au sens de l'article L126-1 du code de l'urbanisme et doit être annexé au document d'urbanisme de la commune de MONTEGUT ARROS.

Article 2. - Il appartiendra à la commune de MONTEGUT ARROS de réaliser un Plan Communal de Sauvegarde dans un délai de 2 ans à compter de la date d'approbation du présent arrêté.

Article 3 .-. Copie du présent arrêté, accompagnée du Plan de Prévention des Risques Naturels prévisibles, sera adressée :

- à Madame le maire de MONTEGUT ARROS qui en assurera l'affichage en mairie ;
- à Monsieur le Directeur Départemental des Territoires ;

Article 4. - Mention de l'arrêté sera publiée dans un journal local.

Article 5. - Le présent arrêté, ainsi que les documents qui lui sont annexés, seront tenus à la disposition du public :

- en mairie de MONTEGUT ARROS;
- à la Préfecture du Gers ;
- aux sous-préfectures de Condom et de Mirande
- à la Direction Départementale des Territoires du Gers.

Article 6 : - Le présent arrêté peut faire l'objet d'un recours devant du Tribunal Administratif de Pau dans un délai de 2 mois à compter de sa publication au recueil des actes administratifs.

Article 7. - Monsieur le Secrétaire Général de la Préfecture du Gers, Sous-Préfet de l'arrondissement d'Auch, Madame le Maire de MONTEGUT ARROS, Monsieur le sous-préfet de Condom, Madame la sous-préfète de Mirande, Monsieur le Directeur Départemental des Territoires, sont chargés, chacun en ce qui le concerne, de l'exécution du présent arrêté qui sera publié au recueil des actes administratifs des services de l'Etat.

Fait à Auch, le **28 FEV. 2014**

Le Préfet,

Pour le Préfet et par délégation,  
Le Secrétaire Général

**Christian CHASSAING**





PRÉFET DU GERS

## **Arrêté n ° 2014059-0200**

**signé par  
CHASSAING Christian**

**le 28 Février 2014**

**32 - Préfecture du Gers  
Direction des services du cabinet  
Service de la sécurité intérieure**

Arrêté portant approbation du plan de  
prévention des risques naturels prévisibles  
"Risque Retrait et gonflement des argiles" -  
commune de Montegut Savès



Liberté • Égalité • Fraternité  
RÉPUBLIQUE FRANÇAISE

CABINET DU PREFET

SERVICE DE SECURITE INTERIEURE

Unité Défense et sécurité civile

N°

**ARRETE PORTANT APPROBATION DU PLAN DE PREVENTION  
DES RISQUES NATURELS PREVISIBLES  
« RISQUE RETRAIT GONFLEMENT DES SOLS ARGILEUX »**

Commune de MONTEGUT SAVES

**Le Préfet du Gers,**

VU le code de l'environnement et notamment ses articles L122-4, L122-7, L562-1 à L562-9, R562-1 à R562-11 et R122-17 à R122-19,

VU le code de la construction et de l'habitation et notamment ses articles L231-1 et R126-1 ;

VU le code de l'urbanisme et notamment ses articles L126-1, L480-4, R126-2 et R431-16 e) ;

VU le code des assurances, notamment ses articles L125-1 à L125-6 et A125-1 à A125-3 ;

VU la loi n° 95-101 du 02 février 1995 relative au renforcement de la protection de l'environnement ;

VU la loi n° 2003-699 du 30 juillet 2003 relative à la prévention des risques technologiques et naturels et à la réparation des dommages ;

VU la loi n° 2004-811 du 13 août 2004 de modernisation de la sécurité civile ;

VU la loi n° 82-600 du 13 juillet 1982 relative à l'indemnisation des victimes de catastrophes naturelles ;

VU le décret n° 95-1089 du 5 octobre 1995, modifié par décret 2005-3 du 5 janvier 2005 relatif à l'élaboration des plans de prévention des risques naturels prévisibles et des circulaires ministérielles prises pour son application;

VU le décret n° 2004-374 du 29 avril 2004 modifié relatif aux pouvoirs des préfets, à l'organisation et à l'action des services de l'Etat dans les régions et les départements ;

VU le décret n° 2005-134 du 15 février 2005 relatif à l'information des acquéreurs et des locataires de biens immobiliers sur les risques naturels et technologiques majeurs ;

VU le décret n° 2005-1156 du 13 septembre 2005, notamment l'article 8, relatif au plan communal de sauvegarde, pris pour l'application de l'article 13 de la loi n° 2004-811 du 13 août 2004 de modernisation de la sécurité civile ;

VU la circulaire du 11 octobre 2010 du Ministère de l'Ecologie, du Développement Durable, des Transports et du Logement relative à la prévention des risques liés au retrait gonflement des sols argileux ;

VU la circulaire interministérielle du 03 juillet 2007 relative à la consultation des acteurs, la concertation des populations et l'association avec les collectivités territoriales dans les plans de prévention des risques naturels prévisibles ;

- VU la circulaire interministérielle du 24 novembre 2000 relative aux arrêtés du 5 septembre 2000, renforçant le lien entre l'indemnisation des dommages résultant des catastrophes naturelles et les mesures de prévention de ces risques ;
- VU l'arrêté préfectoral n° 2007-164-1 du 13/06/2007 approuvant le Plan de Prévention des Risques Naturels prévisibles sur la commune de MONTEGUT SAVES, pour le risque retrait gonflement des argiles;
- VU l'arrêté préfectoral n° 2013045-0003 du 14 février 2013 portant prescription de la révision du Plan de Prévention des Risques Retrait Gonflement des Sols Argileux sur la commune de MONTEGUT SAVES;
- VU l'arrêté préfectoral n° 2013276-0001 du 03 octobre 2013 modifiant l'arrêté préfectoral n° 2013045-0003 du 14 février 2013 ;
- VU l'avis réputé favorable de la commune de MONTEGUT SAVES;
- VU l'avis de la Chambre d'Agriculture du Gers en date du 15 juillet 2013;
- VU l'avis réputé favorable du Centre Régional de la Propriété Forestière de Midi-Pyrénées ;
- VU l'arrêté préfectoral n° 2013259-0002 du 16 septembre 2013 prescrivait, du 07 octobre 2013 au 08 novembre 2013 inclus, la mise à l'enquête publique du projet du Plan de Prévention des Risques Naturels prévisibles sur 335 communes du département, pour le risque retrait gonflement des sols argileux;
- VU le rapport, les conclusions et l'avis favorable du commissaire enquêteur en date du 17 décembre 2013 ;
- VU le rapport d'observation du Directeur Départemental des Territoires du Gers en date du 14 février 2014 ;

**CONSIDERANT** la nécessité de délimiter les terrains sur lesquels l'occupation ou l'utilisation du sol doit être réglementée du fait de leur exposition au risque « retrait gonflement des argiles » ;

**CONSIDERANT** que les mesures de zonage et le règlement afférent ont été correctement déterminées et adaptées à la fois aux enjeux et aux intérêts locaux ;

**CONSIDERANT** ainsi que le plan ci-annexé, éventuellement amendé des observations recueillies lors de la consultation du public, des services et des personnes concernées est de nature à répondre aux objectifs de sécurité assignés et que rien ne s'oppose à sa mise en œuvre ;

**CONSIDERANT** qu'après enquête publique il y a lieu d'apporter une modification très partielle au règlement ;

SUR proposition de Monsieur le Secrétaire Général du Gers ;

## **A R R Ê T E**

**Article 1<sup>er</sup>** -Le Plan de Prévention des Risques Naturels Retrait Gonflement des sols Argileux (P.P.R. R.G.A.) prévisibles de la commune de MONTEGUT SAVES, annexé au présent arrêté, est approuvé.

Il comprend :

- une note de présentation,
- le règlement,
- une carte de zonage réglementaire.

Ce P.P.R. R.G.A. approuvé vaut servitude d'utilité publique au sens de l'article L126-1 du code de l'urbanisme et doit être annexé au document d'urbanisme de la commune de MONTEGUT SAVES.

Article 2. - Il appartiendra à la commune de MONTEGUT SAVES de réaliser un Plan Communal de Sauvegarde dans un délai de 2 ans à compter de la date d'approbation du présent arrêté.

Article 3. - Copie du présent arrêté, accompagnée du Plan de Prévention des Risques Naturels prévisibles, sera adressée :

- à Monsieur le maire de MONTEGUT SAVES qui en assurera l'affichage en mairie ;
- à Monsieur le Directeur Départemental des Territoires ;

Article 4. - Mention de l'arrêté sera publiée dans un journal local.

Article 5. - Le présent arrêté, ainsi que les documents qui lui sont annexés, seront tenus à la disposition du public :

- en mairie de MONTEGUT SAVES;
- à la Préfecture du Gers;
- aux sous-préfectures de Condom et de Mirande
- à la Direction Départementale des Territoires du Gers.

Article 6 : - Le présent arrêté peut faire l'objet d'un recours devant du Tribunal Administratif de Pau dans un délai de 2 mois à compter de sa publication au recueil des actes administratifs.

Article 7. - Monsieur le Secrétaire Général de la Préfecture du Gers, Sous-Préfet de l'arrondissement d'Auch, Monsieur le Maire de MONTEGUT SAVES, Monsieur le sous-préfet de Condom, Madame la sous-préfète de Mirande, Monsieur le Directeur Départemental des Territoires, sont chargés, chacun en ce qui le concerne, de l'exécution du présent arrêté qui sera publié au recueil des actes administratifs des services de l'Etat.

Fait à Auch, le **28 FEV. 2014**

Le Préfet,

Pour le Préfet et par délégation,  
Le Secrétaire Général

**Christian CHASSAING**



PRÉFET DU GERS

## **Arrêté n ° 2014059-0201**

**signé par  
CHASSAING Christian**

**le 28 Février 2014**

**32 - Préfecture du Gers  
Direction des services du cabinet  
Service de la sécurité intérieure**

Arrêté portant approbation du plan de  
prévention des risques naturels prévisibles  
"Risque Retrait et gonflement des argiles" -  
commune de Montesquiou



Liberté • Égalité • Fraternité  
RÉPUBLIQUE FRANÇAISE

CABINET DU PREFET

SERVICE DE SECURITE INTERIEURE

Unité Défense et sécurité civile

N°

**ARRETE PORTANT APPROBATION DU PLAN DE PREVENTION  
DES RISQUES NATURELS PREVISIBLES  
« RISQUE RETRAIT GONFLEMENT DES SOLS ARGILEUX »**

Commune de MONTESQUIOU

**Le Préfet du Gers,**

- VU le code de l'environnement et notamment ses articles L122-4, L122-7, L562-1 à L562-9, R562-1 à R562-11 et R122-17 à R122-19,
- VU le code de la construction et de l'habitation et notamment ses articles L231-1 et R126-1 ;
- VU le code de l'urbanisme et notamment ses articles L126-1, L480-4, R126-2 et R431-16 e) ;
- VU le code des assurances, notamment ses articles L125-1 à L125-6 et A125-1 à A125-3 ;
- VU la loi n° 95-101 du 02 février 1995 relative au renforcement de la protection de l'environnement ;
- VU la loi n° 2003-699 du 30 juillet 2003 relative à la prévention des risques technologiques et naturels et à la réparation des dommages ;
- VU la loi n° 2004-811 du 13 août 2004 de modernisation de la sécurité civile ;
- VU la loi n° 82-600 du 13 juillet 1982 relative à l'indemnisation des victimes de catastrophes naturelles ;
- VU le décret n° 95-1089 du 5 octobre 1995, modifié par décret 2005-3 du 5 janvier 2005 relatif à l'élaboration des plans de prévention des risques naturels prévisibles et des circulaires ministérielles prises pour son application;
- VU le décret n° 2004-374 du 29 avril 2004 modifié relatif aux pouvoirs des préfets, à l'organisation et à l'action des services de l'Etat dans les régions et les départements ;
- VU le décret n° 2005-134 du 15 février 2005 relatif à l'information des acquéreurs et des locataires de biens immobiliers sur les risques naturels et technologiques majeurs ;
- VU le décret n° 2005-1156 du 13 septembre 2005, notamment l'article 8, relatif au plan communal de sauvegarde, pris pour l'application de l'article 13 de la loi n° 2004-811 du 13 août 2004 de modernisation de la sécurité civile ;
- VU la circulaire du 11 octobre 2010 du Ministère de l'Ecologie, du Développement Durable, des Transports et du Logement relative à la prévention des risques liés au retrait gonflement des sols argileux ;
- VU la circulaire interministérielle du 03 juillet 2007 relative à la consultation des acteurs, la concertation des populations et l'association avec les collectivités territoriales dans les plans de prévention des risques naturels prévisibles ;

VU la circulaire interministérielle du 24 novembre 2000 relative aux arrêtés du 5 septembre 2000, renforçant le lien entre l'indemnisation des dommages résultant des catastrophes naturelles et les mesures de prévention de ces risques ;

VU l'arrêté préfectoral n° 2005-308-4 du 04/11/2005 prescrivant l'établissement d'un Plan de Prévention des Risques Naturels prévisibles sur la commune de MONTESQUIOU, pour le risque retrait gonflement des argiles;

VU l'arrêté préfectoral n° 2013045-0003 du 14 février 2013 portant modification de l'arrêté n° 32285 de prescription du Plan de Prévention des Risques sur la commune de MONTESQUIOU, pour le risque retrait gonflement des argiles ;

VU l'arrêté préfectoral n° 2013276-0001 du 03 octobre 2013 portant modification de l'arrêté préfectoral n° 2013045-0003 du 14 février 2013;

VU l'avis réputé favorable de la commune de MONTESQUIOU;

VU l'avis de la Chambre d'Agriculture du Gers en date du 15 juillet 2013;

VU l'avis réputé favorable du Centre Régional de la Propriété Forestière de Midi-Pyrénées;

VU l'arrêté préfectoral n° 2013259-0002 du 16 septembre 2013 prescrivant, du 07 octobre 2013 au 08 novembre 2013 inclus, la mise à l'enquête publique du projet du Plan de Prévention des Risques Naturels prévisibles sur 335 communes du département, pour le risque retrait gonflement des sols argileux;

VU le rapport, les conclusions et l'avis favorable du commissaire enquêteur en date du 17 décembre 2013 ;

VU le rapport d'observation du Directeur Départemental des Territoires du Gers en date du 14 février 2014;

**CONSIDERANT** la nécessité de délimiter les terrains sur lesquels l'occupation ou l'utilisation du sol doit être réglementée du fait de leur exposition au risque « retrait gonflement des argiles » ;

**CONSIDERANT** que les mesures de zonage et le règlement afférent ont été correctement déterminées et adaptées à la fois aux enjeux et aux intérêts locaux ;

**CONSIDERANT** ainsi que le plan ci-annexé, éventuellement amendé des observations recueillies lors de la consultation du public, des services et des personnes concernées est de nature à répondre aux objectifs de sécurité assignés et que rien ne s'oppose à sa mise en œuvre ;

**CONSIDERANT** qu'après enquête publique il y a lieu d'apporter une modification très partielle au règlement ;

SUR proposition de Monsieur le Secrétaire Général du Gers ;

## **A R R Ê T E**

**Article 1<sup>er</sup>** -Le Plan de Prévention des Risques Naturels Retrait Gonflement des sols Argileux (P.P.R. R.G.A.) prévisibles de la commune de MONTESQUIOU, annexé au présent arrêté, est approuvé.

Il comprend :

- une note de présentation,
- le règlement,
- une carte de zonage réglementaire.

Ce P.P.R. R.G.A. approuvé vaut servitude d'utilité publique au sens de l'article L126-1 du code de l'urbanisme et doit être annexé au document d'urbanisme de la commune de MONTESQUIOU.

Article 2. - Il appartiendra à la commune de MONTESQUIOU de réaliser un Plan Communal de Sauvegarde dans un délai de 2 ans à compter de la date d'approbation du présent arrêté.

Article 3.-. Copie du présent arrêté, accompagnée du Plan de Prévention des Risques Naturels prévisibles, sera adressée :

- à Monsieur le maire de MONTESQUIOU qui en assurera l'affichage en mairie ;
- à Monsieur le Directeur Départemental des Territoires ;

Article 4. - Mention de l'arrêté sera publiée dans un journal local.

Article 5. - Le présent arrêté, ainsi que les documents qui lui sont annexés, seront tenus à la disposition du public :

- en mairie de MONTESQUIOU;
- à la Préfecture du Gers ;
- aux sous-préfectures de Condom et de Mirande
- à la Direction Départementale des Territoires du Gers.

Article 6 : - Le présent arrêté peut faire l'objet d'un recours devant du Tribunal Administratif de Pau dans un délai de 2 mois à compter de sa publication au recueil des actes administratifs.

Article 7. - Monsieur le Secrétaire Général de la Préfecture du Gers, Sous-Préfet de l'arrondissement d'Auch, Monsieur le Maire de MONTESQUIOU, Monsieur le sous-préfet de Condom, Madame la sous-préfète de Mirande, Monsieur le Directeur Départemental des Territoires, sont chargés, chacun en ce qui le concerne, de l'exécution du présent arrêté qui sera publié au recueil des actes administratifs des services de l'Etat.

Fait à Auch, le 28 FEV. 2014

Le Préfet,

Pour le Préfet et par délégation,  
Le Secrétaire Général

Christian CHASSAING





PRÉFET DU GERS

## **Arrêté n ° 2014059-0202**

**signé par  
CHASSAING Christian**

**le 28 Février 2014**

**32 - Préfecture du Gers  
Direction des services du cabinet  
Service de la sécurité intérieure**

Arrêté portant approbation du plan de  
prévention des risques naturels prévisibles  
"Risque Retrait et gonflement des argiles" -  
commune de Montestruc



Liberté • Égalité • Fraternité  
RÉPUBLIQUE FRANÇAISE

CABINET DU PREFET

SERVICE DE SECURITE INTERIEURE  
Unité Défense et sécurité civile  
N°

**ARRETE PORTANT APPROBATION DU PLAN DE PREVENTION  
DES RISQUES NATURELS PREVISIBLES  
« RISQUE RETRAIT GONFLEMENT DES SOLS ARGILEUX »**

Commune de MONTESTRUC

**Le Préfet du Gers,**

VU le code de l'environnement et notamment ses articles L122-4, L122-7, L562-1 à L562-9, R562-1 à R562-11 et R122-17 à R122-19,

VU le code de la construction et de l'habitation et notamment ses articles L231-1 et R126-1 ;

VU le code de l'urbanisme et notamment ses articles L126-1, L480-4, R126-2 et R431-16 e) ;

VU le code des assurances, notamment ses articles L125-1 à L125-6 et A125-1 à A125-3 ;

VU la loi n° 95-101 du 02 février 1995 relative au renforcement de la protection de l'environnement ;

VU la loi n° 2003-699 du 30 juillet 2003 relative à la prévention des risques technologiques et naturels et à la réparation des dommages ;

VU la loi n° 2004-811 du 13 août 2004 de modernisation de la sécurité civile ;

VU la loi n° 82-600 du 13 juillet 1982 relative à l'indemnisation des victimes de catastrophes naturelles ;

VU le décret n° 95-1089 du 5 octobre 1995, modifié par décret 2005-3 du 5 janvier 2005 relatif à l'élaboration des plans de prévention des risques naturels prévisibles et des circulaires ministérielles prises pour son application;

VU le décret n° 2004-374 du 29 avril 2004 modifié relatif aux pouvoirs des préfets, à l'organisation et à l'action des services de l'Etat dans les régions et les départements ;

VU le décret n° 2005-134 du 15 février 2005 relatif à l'information des acquéreurs et des locataires de biens immobiliers sur les risques naturels et technologiques majeurs ;

VU le décret n° 2005-1156 du 13 septembre 2005, notamment l'article 8, relatif au plan communal de sauvegarde, pris pour l'application de l'article 13 de la loi n° 2004-811 du 13 août 2004 de modernisation de la sécurité civile ;

VU la circulaire du 11 octobre 2010 du Ministère de l'Ecologie, du Développement Durable, des Transports et du Logement relative à la prévention des risques liés au retrait gonflement des sols argileux ;

VU la circulaire interministérielle du 03 juillet 2007 relative à la consultation des acteurs, la concertation des populations et l'association avec les collectivités territoriales dans les plans de prévention des risques naturels prévisibles ;

VU la circulaire interministérielle du 24 novembre 2000 relative aux arrêtés du 5 septembre 2000, renforçant le lien entre l'indemnisation des dommages résultant des catastrophes naturelles et les mesures de prévention de ces risques ;

VU l'arrêté préfectoral n° 2004-247-3 du 03/09/2004 approuvant le Plan de Prévention des Risques Naturels prévisibles sur la commune de MONTESTRUC, pour le risque retrait gonflement des argiles;

VU l'arrêté préfectoral n° 2013045-0003 du 14 février 2013 portant prescription de la révision du Plan de Prévention des Risques Retrait Gonflement des Sols Argileux sur la commune de MONTESTRUC;

VU l'arrêté préfectoral n° 2013276-0001 du 03 octobre 2013 modifiant l'arrêté préfectoral n° 2013045-0003 du 14 février 2013 ;

VU l'avis réputé favorable de la commune de MONTESTRUC;

VU l'avis de la Chambre d'Agriculture du Gers en date du 15 juillet 2013;

VU l'avis réputé favorable du Centre Régional de la Propriété Forestière de Midi-Pyrénées ;

VU l'arrêté préfectoral n° 2013259-0002 du 16 septembre 2013 prescrivait, du 07 octobre 2013 au 08 novembre 2013 inclus, la mise à l'enquête publique du projet du Plan de Prévention des Risques Naturels prévisibles sur 335 communes du département, pour le risque retrait gonflement des sols argileux;

VU le rapport, les conclusions et l'avis favorable du commissaire enquêteur en date du 17 décembre 2013 ;

VU le rapport d'observation du Directeur Départemental des Territoires du Gers en date du 14 février 2014 ;

**CONSIDERANT** la nécessité de délimiter les terrains sur lesquels l'occupation ou l'utilisation du sol doit être réglementée du fait de leur exposition au risque « retrait gonflement des argiles » ;

**CONSIDERANT** que les mesures de zonage et le règlement afférent ont été correctement déterminées et adaptées à la fois aux enjeux et aux intérêts locaux ;

**CONSIDERANT** ainsi que le plan ci-annexé, éventuellement amendé des observations recueillies lors de la consultation du public, des services et des personnes concernées est de nature à répondre aux objectifs de sécurité assignés et que rien ne s'oppose à sa mise en œuvre ;

**CONSIDERANT** qu'après enquête publique il y a lieu d'apporter une modification très partielle au règlement ;

SUR proposition de Monsieur le Secrétaire Général du Gers ;

## **A R R Ê T E**

**Article 1<sup>er</sup>** -Le Plan de Prévention des Risques Naturels Retrait Gonflement des sols Argileux (P.P.R. R.G.A.) prévisibles de la commune de MONTESTRUC, annexé au présent arrêté, est approuvé.

Il comprend :

- une note de présentation,
- le règlement,
- une carte de zonage réglementaire.

Ce P.P.R. R.G.A. approuvé vaut servitude d'utilité publique au sens de l'article L126-1 du code de l'urbanisme et doit être annexé au document d'urbanisme de la commune de MONTESTRUC.

Article 2. - Il appartiendra à la commune de MONTESTRUC de réaliser un Plan Communal de Sauvegarde dans un délai de 2 ans à compter de la date d'approbation du présent arrêté.

Article 3. -. Copie du présent arrêté, accompagnée du Plan de Prévention des Risques Naturels prévisibles, sera adressée :

- à Monsieur le maire de MONTESTRUC qui en assurera l'affichage en mairie ;
- à Monsieur le Directeur Départemental des Territoires ;

Article 4. - Mention de l'arrêté sera publiée dans un journal local.

Article 5. - Le présent arrêté, ainsi que les documents qui lui sont annexés, seront tenus à la disposition du public :

- en mairie de MONTESTRUC;
- à la Préfecture du Gers;
- aux sous-préfectures de Condom et de Mirande
- à la Direction Départementale des Territoires du Gers.

Article 6 : - Le présent arrêté peut faire l'objet d'un recours devant du Tribunal Administratif de Pau dans un délai de 2 mois à compter de sa publication au recueil des actes administratifs.

Article 7. - Monsieur le Secrétaire Général de la Préfecture du Gers, Sous-Préfet de l'arrondissement d'Auch, Monsieur le Maire de MONTESTRUC, Monsieur le sous-préfet de Condom, Madame la sous-préfète de Mirande, Monsieur le Directeur Départemental des Territoires, sont chargés, chacun en ce qui le concerne, de l'exécution du présent arrêté qui sera publié au recueil des actes administratifs des services de l'Etat.

Fait à Auch, le **28 FEV. 2014**

Le Préfet,

Pour le Préfet et par délégation,  
Le Secrétaire Général

**Christian CHASSAING**



PRÉFET DU GERS

## **Arrêté n ° 2014059-0203**

**signé par  
CHASSAING Christian**

**le 28 Février 2014**

**32 - Préfecture du Gers  
Direction des services du cabinet  
Service de la sécurité intérieure**

Arrêté portant approbation du plan de  
prévention des risques naturels prévisibles  
"Risque Retrait et gonflement des argiles" -  
commune de Montières



Liberté • Égalité • Fraternité  
RÉPUBLIQUE FRANÇAISE

CABINET DU PREFET

SERVICE DE SECURITE INTERIEURE  
Unité Défense et sécurité civile  
N°

**ARRETE PORTANT APPROBATION DU PLAN DE PREVENTION  
DES RISQUES NATURELS PREVISIBLES  
« RISQUE RETRAIT GONFLEMENT DES SOLS ARGILEUX »**

Commune de MONTIES

**Le Préfet du Gers,**

VU le code de l'environnement et notamment ses articles L122-4, L122-7, L562-1 à L562-9, R562-1 à R562-11 et R122-17 à R122-19,

VU le code de la construction et de l'habitation et notamment ses articles L231-1 et R126-1 ;

VU le code de l'urbanisme et notamment ses articles L126-1, L480-4, R126-2 et R431-16 e) ;

VU le code des assurances, notamment ses articles L125-1 à L125-6 et A125-1 à A125-3 ;

VU la loi n° 95-101 du 02 février 1995 relative au renforcement de la protection de l'environnement ;

VU la loi n° 2003-699 du 30 juillet 2003 relative à la prévention des risques technologiques et naturels et à la réparation des dommages ;

VU la loi n° 2004-811 du 13 août 2004 de modernisation de la sécurité civile ;

VU la loi n° 82-600 du 13 juillet 1982 relative à l'indemnisation des victimes de catastrophes naturelles ;

VU le décret n° 95-1089 du 5 octobre 1995, modifié par décret 2005-3 du 5 janvier 2005 relatif à l'élaboration des plans de prévention des risques naturels prévisibles et des circulaires ministérielles prises pour son application;

VU le décret n° 2004-374 du 29 avril 2004 modifié relatif aux pouvoirs des préfets, à l'organisation et à l'action des services de l'Etat dans les régions et les départements ;

VU le décret n° 2005-134 du 15 février 2005 relatif à l'information des acquéreurs et des locataires de biens immobiliers sur les risques naturels et technologiques majeurs ;

VU le décret n° 2005-1156 du 13 septembre 2005, notamment l'article 8, relatif au plan communal de sauvegarde, pris pour l'application de l'article 13 de la loi n° 2004-811 du 13 août 2004 de modernisation de la sécurité civile ;

VU la circulaire du 11 octobre 2010 du Ministère de l'Ecologie, du Développement Durable, des Transports et du Logement relative à la prévention des risques liés au retrait gonflement des sols argileux ;

VU la circulaire interministérielle du 03 juillet 2007 relative à la consultation des acteurs, la concertation des populations et l'association avec les collectivités territoriales dans les plans de prévention des risques naturels prévisibles ;

- VU la circulaire interministérielle du 24 novembre 2000 relative aux arrêtés du 5 septembre 2000, renforçant le lien entre l'indemnisation des dommages résultant des catastrophes naturelles et les mesures de prévention de ces risques ;
- VU l'arrêté préfectoral n° 2007-164-1 du 13/06/2007 approuvant le Plan de Prévention des Risques Naturels prévisibles sur la commune de MONTIES, pour le risque retrait gonflement des argiles;
- VU l'arrêté préfectoral n° 2013045-0003 du 14 février 2013 portant prescription de la révision du Plan de Prévention des Risques Retrait Gonflement des Sols Argileux sur la commune de MONTIES;
- VU l'arrêté préfectoral n° 2013276-0001 du 03 octobre 2013 modifiant l'arrêté préfectoral n° 2013045-0003 du 14 février 2013 ;
- VU l'avis réputé favorable de la commune de MONTIES;
- VU l'avis de la Chambre d'Agriculture du Gers en date du 15 juillet 2013;
- VU l'avis réputé favorable du Centre Régional de la Propriété Forestière de Midi-Pyrénées ;
- VU l'arrêté préfectoral n° 2013259-0002 du 16 septembre 2013 prescrivant, du 07 octobre 2013 au 08 novembre 2013 inclus, la mise à l'enquête publique du projet du Plan de Prévention des Risques Naturels prévisibles sur 335 communes du département, pour le risque retrait gonflement des sols argileux;
- VU le rapport, les conclusions et l'avis favorable du commissaire enquêteur en date du 17 décembre 2013 ;
- VU le rapport d'observation du Directeur Départemental des Territoires du Gers en date du 14 février 2014 ;

**CONSIDERANT** la nécessité de délimiter les terrains sur lesquels l'occupation ou l'utilisation du sol doit être réglementée du fait de leur exposition au risque « retrait gonflement des argiles » ;

**CONSIDERANT** que les mesures de zonage et le règlement afférent ont été correctement déterminées et adaptées à la fois aux enjeux et aux intérêts locaux ;

**CONSIDERANT** ainsi que le plan ci-annexé, éventuellement amendé des observations recueillies lors de la consultation du public, des services et des personnes concernées est de nature à répondre aux objectifs de sécurité assignés et que rien ne s'oppose à sa mise en œuvre ;

**CONSIDERANT** qu'après enquête publique il y a lieu d'apporter une modification très partielle au règlement ;

SUR proposition de Monsieur le Secrétaire Général du Gers ;

## **A R R Ê T E**

Article 1<sup>er</sup> -Le Plan de Prévention des Risques Naturels Retrait Gonflement des sols Argileux (P.P.R. R.G.A.) prévisibles de la commune de MONTIES, annexé au présent arrêté, est approuvé.

Il comprend :

- une note de présentation,
- le règlement,
- une carte de zonage réglementaire.

Ce P.P.R. R.G.A. approuvé vaut servitude d'utilité publique au sens de l'article L126-1 du code de l'urbanisme et doit être annexé au document d'urbanisme de la commune de MONTIES.

Article 2. - Il appartiendra à la commune de MONTIES de réaliser un Plan Communal de Sauvegarde dans un délai de 2 ans à compter de la date d'approbation du présent arrêté.

Article 3. - Copie du présent arrêté, accompagnée du Plan de Prévention des Risques Naturels prévisibles, sera adressée :

- à Monsieur le maire de MONTIES qui en assurera l'affichage en mairie ;
- à Monsieur le Directeur Départemental des Territoires ;

Article 4. - Mention de l'arrêté sera publiée dans un journal local.

Article 5. - Le présent arrêté, ainsi que les documents qui lui sont annexés, seront tenus à la disposition du public :

- en mairie de MONTIES;
- à la Préfecture du Gers;
- aux sous-préfectures de Condom et de Mirande
- à la Direction Départementale des Territoires du Gers.

Article 6 : - Le présent arrêté peut faire l'objet d'un recours devant du Tribunal Administratif de Pau dans un délai de 2 mois à compter de sa publication au recueil des actes administratifs.

Article 7. - Monsieur le Secrétaire Général de la Préfecture du Gers, Sous-Préfet de l'arrondissement d'Auch, Monsieur le Maire de MONTIES, Monsieur le sous-préfet de Condom, Madame la sous-préfète de Mirande, Monsieur le Directeur Départemental des Territoires, sont chargés, chacun en ce qui le concerne, de l'exécution du présent arrêté qui sera publié au recueil des actes administratifs des services de l'Etat.

Fait à Auch, le 28 FEV. 2014

Le Préfet,

Pour le Préfet, en déléguation,  
Le Secrétaire Général

  
Christian CHASSAING





PRÉFET DU GERS

## **Arrêté n ° 2014059-0204**

**signé par  
CHASSAING Christian**

**le 28 Février 2014**

**32 - Préfecture du Gers  
Direction des services du cabinet  
Service de la sécurité intérieure**

Arrêté portant approbation du plan de prévention des risques naturels prévisibles "Risque Retrait et gonflement des argiles" - commune de Montiron



Liberté • Égalité • Fraternité  
RÉPUBLIQUE FRANÇAISE

CABINET DU PREFET

SERVICE DE SECURITE INTERIEURE  
Unité Défense et sécurité civile  
N°

**ARRETE PORTANT APPROBATION DU PLAN DE PREVENTION  
DES RISQUES NATURELS PREVISIBLES  
« RISQUE RETRAIT GONFLEMENT DES SOLS ARGILEUX »**

Commune de MONTIRON

**Le Préfet du Gers,**

VU le code de l'environnement et notamment ses articles L122-4, L122-7, L562-1 à L562-9, R562-1 à R562-11 et R122-17 à R122-19,

VU le code de la construction et de l'habitation et notamment ses articles L231-1 et R126-1 ;

VU le code de l'urbanisme et notamment ses articles L126-1, L480-4, R126-2 et R431-16 e) ;

VU le code des assurances, notamment ses articles L125-1 à L125-6 et A125-1 à A125-3 ;

VU la loi n° 95-101 du 02 février 1995 relative au renforcement de la protection de l'environnement ;

VU la loi n° 2003-699 du 30 juillet 2003 relative à la prévention des risques technologiques et naturels et à la réparation des dommages ;

VU la loi n° 2004-811 du 13 août 2004 de modernisation de la sécurité civile ;

VU la loi n° 82-600 du 13 juillet 1982 relative à l'indemnisation des victimes de catastrophes naturelles ;

VU le décret n° 95-1089 du 5 octobre 1995, modifié par décret 2005-3 du 5 janvier 2005 relatif à l'élaboration des plans de prévention des risques naturels prévisibles et des circulaires ministérielles prises pour son application;

VU le décret n° 2004-374 du 29 avril 2004 modifié relatif aux pouvoirs des préfets, à l'organisation et à l'action des services de l'Etat dans les régions et les départements ;

VU le décret n° 2005-134 du 15 février 2005 relatif à l'information des acquéreurs et des locataires de biens immobiliers sur les risques naturels et technologiques majeurs ;

VU le décret n° 2005-1156 du 13 septembre 2005, notamment l'article 8, relatif au plan communal de sauvegarde, pris pour l'application de l'article 13 de la loi n° 2004-811 du 13 août 2004 de modernisation de la sécurité civile ;

VU la circulaire du 11 octobre 2010 du Ministère de l'Ecologie, du Développement Durable, des Transports et du Logement relative à la prévention des risques liés au retrait gonflement des sols argileux ;

VU la circulaire interministérielle du 03 juillet 2007 relative à la consultation des acteurs, la concertation des populations et l'association avec les collectivités territoriales dans les plans de prévention des risques naturels prévisibles ;

- VU la circulaire interministérielle du 24 novembre 2000 relative aux arrêtés du 5 septembre 2000, renforçant le lien entre l'indemnisation des dommages résultant des catastrophes naturelles et les mesures de prévention de ces risques ;
- VU l'arrêté préfectoral n° 2007-11-3 du 11/01/2007 approuvant le Plan de Prévention des Risques Naturels prévisibles sur la commune de MONTIRON, pour le risque retrait gonflement des argiles;
- VU l'arrêté préfectoral n° 2013045-0003 du 14 février 2013 portant prescription de la révision du Plan de Prévention des Risques Retrait Gonflement des Sols Argileux sur la commune de MONTIRON;
- VU l'arrêté préfectoral n° 2013276-0001 du 03 octobre 2013 modifiant l'arrêté préfectoral n° 2013045-0003 du 14 février 2013 ;
- VU l'avis réputé favorable de la commune de MONTIRON;
- VU l'avis de la Chambre d'Agriculture du Gers en date du 15 juillet 2013;
- VU l'avis réputé favorable du Centre Régional de la Propriété Forestière de Midi-Pyrénées ;
- VU l'arrêté préfectoral n° 2013259-0002 du 16 septembre 2013 prescrivant, du 07 octobre 2013 au 08 novembre 2013 inclus, la mise à l'enquête publique du projet du Plan de Prévention des Risques Naturels prévisibles sur 335 communes du département, pour le risque retrait gonflement des sols argileux;
- VU le rapport, les conclusions et l'avis favorable du commissaire enquêteur en date du 17 décembre 2013 ;
- VU le rapport d'observation du Directeur Départemental des Territoires du Gers en date du 14 février 2014 ;

**CONSIDERANT** la nécessité de délimiter les terrains sur lesquels l'occupation ou l'utilisation du sol doit être réglementée du fait de leur exposition au risque « retrait gonflement des argiles » ;

**CONSIDERANT** que les mesures de zonage et le règlement afférent ont été correctement déterminées et adaptées à la fois aux enjeux et aux intérêts locaux ;

**CONSIDERANT** ainsi que le plan ci-annexé, éventuellement amendé des observations recueillies lors de la consultation du public, des services et des personnes concernées est de nature à répondre aux objectifs de sécurité assignés et que rien ne s'oppose à sa mise en œuvre ;

**CONSIDERANT** qu'après enquête publique il y a lieu d'apporter une modification très partielle au règlement ;

SUR proposition de Monsieur le Secrétaire Général du Gers ;

## **A R R Ê T E**

Article 1<sup>er</sup> -Le Plan de Prévention des Risques Naturels Retrait Gonflement des sols Argileux (P.P.R. R.G.A.) prévisibles de la commune de MONTIRON, annexé au présent arrêté, est approuvé.

Il comprend :

- une note de présentation,
- le règlement,
- une carte de zonage réglementaire.

Ce P.P.R. R.G.A. approuvé vaut servitude d'utilité publique au sens de l'article L126-1 du code de l'urbanisme et doit être annexé au document d'urbanisme de la commune de MONTIRON.

Article 2. - Il appartiendra à la commune de MONTIRON de réaliser un Plan Communal de Sauvegarde dans un délai de 2 ans à compter de la date d'approbation du présent arrêté.

Article 3.-. Copie du présent arrêté, accompagnée du Plan de Prévention des Risques Naturels prévisibles, sera adressée :

- à Monsieur le maire de MONTIRON qui en assurera l'affichage en mairie ;
- à Monsieur le Directeur Départemental des Territoires ;

Article 4. - Mention de l'arrêté sera publiée dans un journal local.

Article 5. - Le présent arrêté, ainsi que les documents qui lui sont annexés, seront tenus à la disposition du public :

- en mairie de MONTIRON;
- à la Préfecture du Gers;
- aux sous-préfectures de Condom et de Mirande
- à la Direction Départementale des Territoires du Gers.

Article 6 : - Le présent arrêté peut faire l'objet d'un recours devant du Tribunal Administratif de Pau dans un délai de 2 mois à compter de sa publication au recueil des actes administratifs.

Article 7. - Monsieur le Secrétaire Général de la Préfecture du Gers, Sous-Préfet de l'arrondissement d'Auch, Monsieur le Maire de MONTIRON, Monsieur le sous-préfet de Condom, Madame la sous-préfète de Mirande, Monsieur le Directeur Départemental des Territoires, sont chargés, chacun en ce qui le concerne, de l'exécution du présent arrêté qui sera publié au recueil des actes administratifs des services de l'Etat.

Fait à Auch, le **28 FEV. 2014**

Le Préfet,

Pour le Préfet et par délégation,  
Le Secrétaire Général

**Christian CHASSAING**



PRÉFET DU GERS

## **Arrêté n ° 2014059-0205**

**signé par  
CHASSAING Christian**

**le 28 Février 2014**

**32 - Préfecture du Gers  
Direction des services du cabinet  
Service de la sécurité intérieure**

Arrêté portant approbation du plan de  
prévention des risques naturels prévisibles  
"Risque Retrait et gonflement des argiles" -  
commune de Montpezat



Liberté • Égalité • Fraternité  
RÉPUBLIQUE FRANÇAISE

CABINET DU PREFET

SERVICE DE SECURITE INTERIEURE  
Unité Défense et sécurité civile  
N°

**ARRETE PORTANT APPROBATION DU PLAN DE PREVENTION  
DES RISQUES NATURELS PREVISIBLES  
« RISQUE RETRAIT GONFLEMENT DES SOLS ARGILEUX »**

Commune de MONTPEZAT

**Le Préfet du Gers,**

- VU le code de l'environnement et notamment ses articles L122-4, L122-7, L562-1 à L562-9, R562-1 à R562-11 et R122-17 à R122-19,
- VU le code de la construction et de l'habitation et notamment ses articles L231-1 et R126-1 ;
- VU le code de l'urbanisme et notamment ses articles L126-1, L480-4, R126-2 et R431-16 e) ;
- VU le code des assurances, notamment ses articles L125-1 à L125-6 et A125-1 à A125-3 ;
- VU la loi n° 95-101 du 02 février 1995 relative au renforcement de la protection de l'environnement ;
- VU la loi n° 2003-699 du 30 juillet 2003 relative à la prévention des risques technologiques et naturels et à la réparation des dommages ;
- VU la loi n° 2004-811 du 13 août 2004 de modernisation de la sécurité civile ;
- VU la loi n° 82-600 du 13 juillet 1982 relative à l'indemnisation des victimes de catastrophes naturelles ;
- VU le décret n° 95-1089 du 5 octobre 1995, modifié par décret 2005-3 du 5 janvier 2005 relatif à l'élaboration des plans de prévention des risques naturels prévisibles et des circulaires ministérielles prises pour son application;
- VU le décret n° 2004-374 du 29 avril 2004 modifié relatif aux pouvoirs des préfets, à l'organisation et à l'action des services de l'Etat dans les régions et les départements ;
- VU le décret n° 2005-134 du 15 février 2005 relatif à l'information des acquéreurs et des locataires de biens immobiliers sur les risques naturels et technologiques majeurs ;
- VU le décret n° 2005-1156 du 13 septembre 2005, notamment l'article 8, relatif au plan communal de sauvegarde, pris pour l'application de l'article 13 de la loi n° 2004-811 du 13 août 2004 de modernisation de la sécurité civile ;
- VU la circulaire du 11 octobre 2010 du Ministère de l'Ecologie, du Développement Durable, des Transports et du Logement relative à la prévention des risques liés au retrait gonflement des sols argileux ;
- VU la circulaire interministérielle du 03 juillet 2007 relative à la consultation des acteurs, la concertation des populations et l'association avec les collectivités territoriales dans les plans de prévention des risques naturels prévisibles ;

- VU la circulaire interministérielle du 24 novembre 2000 relative aux arrêtés du 5 septembre 2000, renforçant le lien entre l'indemnisation des dommages résultant des catastrophes naturelles et les mesures de prévention de ces risques ;
- VU l'arrêté préfectoral n° 2007-164-1 du 13/06/2007 approuvant le Plan de Prévention des Risques Naturels prévisibles sur la commune de MONTPEZAT, pour le risque retrait gonflement des argiles;
- VU l'arrêté préfectoral n° 2013045-0003 du 14 février 2013 portant prescription de la révision du Plan de Prévention des Risques Retrait Gonflement des Sols Argileux sur la commune de MONTPEZAT;
- VU l'arrêté préfectoral n° 2013276-0001 du 03 octobre 2013 modifiant l'arrêté préfectoral n° 2013045-0003 du 14 février 2013 ;
- VU l'avis réputé favorable de la commune de MONTPEZAT;
- VU l'avis de la Chambre d'Agriculture du Gers en date du 15 juillet 2013;
- VU l'avis réputé favorable du Centre Régional de la Propriété Forestière de Midi-Pyrénées ;
- VU l'arrêté préfectoral n° 2013259-0002 du 16 septembre 2013 prescrivant, du 07 octobre 2013 au 08 novembre 2013 inclus, la mise à l'enquête publique du projet du Plan de Prévention des Risques Naturels prévisibles sur 335 communes du département, pour le risque retrait gonflement des sols argileux;
- VU le rapport, les conclusions et l'avis favorable du commissaire enquêteur en date du 17 décembre 2013 ;
- VU le rapport d'observation du Directeur Départemental des Territoires du Gers en date du 14 février 2014 ;

**CONSIDERANT** la nécessité de délimiter les terrains sur lesquels l'occupation ou l'utilisation du sol doit être réglementée du fait de leur exposition au risque « retrait gonflement des argiles » ;

**CONSIDERANT** que les mesures de zonage et le règlement afférent ont été correctement déterminées et adaptées à la fois aux enjeux et aux intérêts locaux ;

**CONSIDERANT** ainsi que le plan ci-annexé, éventuellement amendé des observations recueillies lors de la consultation du public, des services et des personnes concernées est de nature à répondre aux objectifs de sécurité assignés et que rien ne s'oppose à sa mise en œuvre ;

**CONSIDERANT** qu'après enquête publique il y a lieu d'apporter une modification très partielle au règlement ;

SUR proposition de Monsieur le Secrétaire Général du Gers ;

## A R R Ê T E

Article 1<sup>er</sup> -Le Plan de Prévention des Risques Naturels Retrait Gonflement des sols Argileux (P.P.R. R.G.A.) prévisibles de la commune de MONTPEZAT, annexé au présent arrêté, est approuvé.

Il comprend :

- une note de présentation,
- le règlement,
- une carte de zonage réglementaire.

Ce P.P.R. R.G.A. approuvé vaut servitude d'utilité publique au sens de l'article L126-1 du code de l'urbanisme et doit être annexé au document d'urbanisme de la commune de MONTPEZAT.

Article 2. - Il appartiendra à la commune de MONTPEZAT de réaliser un Plan Communal de Sauvegarde dans un délai de 2 ans à compter de la date d'approbation du présent arrêté.

Article 3. - Copie du présent arrêté, accompagnée du Plan de Prévention des Risques Naturels prévisibles, sera adressée :

- à Monsieur le maire de MONTPEZAT qui en assurera l'affichage en mairie ;
- à Monsieur le Directeur Départemental des Territoires ;

Article 4. - Mention de l'arrêté sera publiée dans un journal local.

Article 5. - Le présent arrêté, ainsi que les documents qui lui sont annexés, seront tenus à la disposition du public :

- en mairie de MONTPEZAT;
- à la Préfecture du Gers;
- aux sous-préfectures de Condom et de Mirande
- à la Direction Départementale des Territoires du Gers.

Article 6 : - Le présent arrêté peut faire l'objet d'un recours devant du Tribunal Administratif de Pau dans un délai de 2 mois à compter de sa publication au recueil des actes administratifs.

Article 7. - Monsieur le Secrétaire Général de la Préfecture du Gers, Sous-Préfet de l'arrondissement d'Auch, Monsieur le Maire de MONTPEZAT, Monsieur le sous-préfet de Condom, Madame la sous-préfète de Mirande, Monsieur le Directeur Départemental des Territoires, sont chargés, chacun en ce qui le concerne, de l'exécution du présent arrêté qui sera publié au recueil des actes administratifs des services de l'Etat.

Fait à Auch, le 28 FEV. 2014

Le Préfet,  
Pour le Préfet et par délégation,  
Le Secrétaire Général

**Christian CHASSAING**





PRÉFET DU GERS

## **Arrêté n ° 2014059-0206**

**signé par  
CHASSAING Christian**

**le 28 Février 2014**

**32 - Préfecture du Gers  
Direction des services du cabinet  
Service de la sécurité intérieure**

Arrêté portant approbation du plan de  
prévention des risques naturels prévisibles  
"Risque Retrait et gonflement des argiles" -  
commune de Mouchan



CABINET DU PREFET

SERVICE DE SECURITE INTERIEURE  
Unité Défense et sécurité civile  
N°

**ARRETE PORTANT APPROBATION DU PLAN DE PREVENTION  
DES RISQUES NATURELS PREVISIBLES  
« RISQUE RETRAIT GONFLEMENT DES SOLS ARGILEUX »**

Commune de MOUCHAN

**Le Préfet du Gers,**

- VU le code de l'environnement et notamment ses articles L122-4, L122-7, L562-1 à L562-9, R562-1 à R562-11 et R122-17 à R122-19,
- VU le code de la construction et de l'habitation et notamment ses articles L231-1 et R126-1 ;
- VU le code de l'urbanisme et notamment ses articles L126-1, L480-4, R126-2 et R431-16 e) ;
- VU le code des assurances, notamment ses articles L125-1 à L125-6 et A125-1 à A125-3 ;
- VU la loi n° 95-101 du 02 février 1995 relative au renforcement de la protection de l'environnement ;
- VU la loi n° 2003-699 du 30 juillet 2003 relative à la prévention des risques technologiques et naturels et à la réparation des dommages ;
- VU la loi n° 2004-811 du 13 août 2004 de modernisation de la sécurité civile ;
- VU la loi n° 82-600 du 13 juillet 1982 relative à l'indemnisation des victimes de catastrophes naturelles ;
- VU le décret n° 95-1089 du 5 octobre 1995, modifié par décret 2005-3 du 5 janvier 2005 relatif à l'élaboration des plans de prévention des risques naturels prévisibles et des circulaires ministérielles prises pour son application;
- VU le décret n° 2004-374 du 29 avril 2004 modifié relatif aux pouvoirs des préfets, à l'organisation et à l'action des services de l'Etat dans les régions et les départements ;
- VU le décret n° 2005-134 du 15 février 2005 relatif à l'information des acquéreurs et des locataires de biens immobiliers sur les risques naturels et technologiques majeurs ;
- VU le décret n° 2005-1156 du 13 septembre 2005, notamment l'article 8, relatif au plan communal de sauvegarde, pris pour l'application de l'article 13 de la loi n° 2004-811 du 13 août 2004 de modernisation de la sécurité civile ;
- VU la circulaire du 11 octobre 2010 du Ministère de l'Ecologie, du Développement Durable, des Transports et du Logement relative à la prévention des risques liés au retrait gonflement des sols argileux ;
- VU la circulaire interministérielle du 03 juillet 2007 relative à la consultation des acteurs, la concertation des populations et l'association avec les collectivités territoriales dans les plans de prévention des risques naturels prévisibles ;

- VU la circulaire interministérielle du 24 novembre 2000 relative aux arrêtés du 5 septembre 2000, renforçant le lien entre l'indemnisation des dommages résultant des catastrophes naturelles et les mesures de prévention de ces risques ;
- VU l'arrêté préfectoral n° 2006-123-11 du 03/05/2006 approuvant le Plan de Prévention des Risques Naturels prévisibles sur la commune de MOUCHAN, pour le risque retrait gonflement des argiles;
- VU l'arrêté préfectoral n° 2013045-0003 du 14 février 2013 portant prescription de la révision du Plan de Prévention des Risques Retrait Gonflement des Sols Argileux sur la commune de MOUCHAN;
- VU l'arrêté préfectoral n° 2013276-0001 du 03 octobre 2013 modifiant l'arrêté préfectoral n° 2013045-0003 du 14 février 2013 ;
- VU l'avis réputé favorable de la commune de MOUCHAN;
- VU l'avis de la Chambre d'Agriculture du Gers en date du 15 juillet 2013;
- VU l'avis réputé favorable du Centre Régional de la Propriété Forestière de Midi-Pyrénées ;
- VU l'arrêté préfectoral n° 2013259-0002 du 16 septembre 2013 prescrivant, du 07 octobre 2013 au 08 novembre 2013 inclus, la mise à l'enquête publique du projet du Plan de Prévention des Risques Naturels prévisibles sur 335 communes du département, pour le risque retrait gonflement des sols argileux;
- VU le rapport, les conclusions et l'avis favorable du commissaire enquêteur en date du 17 décembre 2013 ;
- VU le rapport d'observation du Directeur Départemental des Territoires du Gers en date du 14 février 2014 ;

**CONSIDERANT** la nécessité de délimiter les terrains sur lesquels l'occupation ou l'utilisation du sol doit être réglementée du fait de leur exposition au risque « retrait gonflement des argiles » ;

**CONSIDERANT** que les mesures de zonage et le règlement afférent ont été correctement déterminées et adaptées à la fois aux enjeux et aux intérêts locaux ;

**CONSIDERANT** ainsi que le plan ci-annexé, éventuellement amendé des observations recueillies lors de la consultation du public, des services et des personnes concernées est de nature à répondre aux objectifs de sécurité assignés et que rien ne s'oppose à sa mise en œuvre ;

**CONSIDERANT** qu'après enquête publique il y a lieu d'apporter une modification très partielle au règlement ;

SUR proposition de Monsieur le Secrétaire Général du Gers ;

## A R R Ê T E

**Article 1<sup>er</sup>** -Le Plan de Prévention des Risques Naturels Retrait Gonflement des sols Argileux (P.P.R. R.G.A.) prévisibles de la commune de MOUCHAN, annexé au présent arrêté, est approuvé.

Il comprend :

- une note de présentation,
- le règlement,
- une carte de zonage réglementaire.

Ce P.P.R. R.G.A. approuvé vaut servitude d'utilité publique au sens de l'article L126-1 du code de l'urbanisme et doit être annexé au document d'urbanisme de la commune de MOUCHAN.

Article 2. - Il appartiendra à la commune de MOUCHAN de réaliser un Plan Communal de Sauvegarde dans un délai de 2 ans à compter de la date d'approbation du présent arrêté.

Article 3. - Copie du présent arrêté, accompagnée du Plan de Prévention des Risques Naturels prévisibles, sera adressée :

- à Monsieur le maire de MOUCHAN qui en assurera l'affichage en mairie ;
- à Monsieur le Directeur Départemental des Territoires ;

Article 4. - Mention de l'arrêté sera publiée dans un journal local.

Article 5. - Le présent arrêté, ainsi que les documents qui lui sont annexés, seront tenus à la disposition du public :

- en mairie de MOUCHAN;
- à la Préfecture du Gers;
- aux sous-préfectures de Condom et de Mirande
- à la Direction Départementale des Territoires du Gers.

Article 6 : - Le présent arrêté peut faire l'objet d'un recours devant du Tribunal Administratif de Pau dans un délai de 2 mois à compter de sa publication au recueil des actes administratifs.

Article 7. - Monsieur le Secrétaire Général de la Préfecture du Gers, Sous-Préfet de l'arrondissement d'Auch, Monsieur le Maire de MOUCHAN, Monsieur le sous-préfet de Condom, Madame la sous-préfète de Mirande, Monsieur le Directeur Départemental des Territoires, sont chargés, chacun en ce qui le concerne, de l'exécution du présent arrêté qui sera publié au recueil des actes administratifs des services de l'Etat.

Fait à Auch, le 28) FEV. 2014

Le Préfet,  
Pour le Préfet et par délégation,  
Le Secrétaire Général

**Christian CHASSAING**



PRÉFET DU GERS

## **Arrêté n ° 2014059-0207**

**signé par  
CHASSAING Christian**

**le 28 Février 2014**

**32 - Préfecture du Gers  
Direction des services du cabinet  
Service de la sécurité intérieure**

Arrêté portant approbation du plan de  
prévention des risques naturels prévisibles  
"Risque Retrait et gonflement des argiles" -  
commune de Mouchès



*Liberté • Égalité • Fraternité*  
RÉPUBLIQUE FRANÇAISE

CABINET DU PREFET

SERVICE DE SECURITE INTERIEURE

Unité Défense et sécurité civile

N°

**ARRETE PORTANT APPROBATION DU PLAN DE PREVENTION  
DES RISQUES NATURELS PREVISIBLES  
« RISQUE RETRAIT GONFLEMENT DES SOLS ARGILEUX »**

Commune de MOUCHES

**Le Préfet du Gers,**

VU le code de l'environnement et notamment ses articles L122-4, L122-7, L562-1 à L562-9, R562-1 à R562-11 et R122-17 à R122-19,

VU le code de la construction et de l'habitation et notamment ses articles L231-1 et R126-1 ;

VU le code de l'urbanisme et notamment ses articles L126-1, L480-4, R126-2 et R431-16 e) ;

VU le code des assurances, notamment ses articles L125-1 à L125-6 et A125-1 à A125-3 ;

VU la loi n° 95-101 du 02 février 1995 relative au renforcement de la protection de l'environnement ;

VU la loi n° 2003-699 du 30 juillet 2003 relative à la prévention des risques technologiques et naturels et à la réparation des dommages ;

VU la loi n° 2004-811 du 13 août 2004 de modernisation de la sécurité civile ;

VU la loi n° 82-600 du 13 juillet 1982 relative à l'indemnisation des victimes de catastrophes naturelles ;

VU le décret n° 95-1089 du 5 octobre 1995, modifié par décret 2005-3 du 5 janvier 2005 relatif à l'élaboration des plans de prévention des risques naturels prévisibles et des circulaires ministérielles prises pour son application;

VU le décret n° 2004-374 du 29 avril 2004 modifié relatif aux pouvoirs des préfets, à l'organisation et à l'action des services de l'Etat dans les régions et les départements ;

VU le décret n° 2005-134 du 15 février 2005 relatif à l'information des acquéreurs et des locataires de biens immobiliers sur les risques naturels et technologiques majeurs ;

VU le décret n° 2005-1156 du 13 septembre 2005, notamment l'article 8, relatif au plan communal de sauvegarde, pris pour l'application de l'article 13 de la loi n° 2004-811 du 13 août 2004 de modernisation de la sécurité civile ;

VU la circulaire du 11 octobre 2010 du Ministère de l'Ecologie, du Développement Durable, des Transports et du Logement relative à la prévention des risques liés au retrait gonflement des sols argileux ;

VU la circulaire interministérielle du 03 juillet 2007 relative à la consultation des acteurs, la concertation des populations et l'association avec les collectivités territoriales dans les plans de prévention des risques naturels prévisibles ;

VU la circulaire interministérielle du 24 novembre 2000 relative aux arrêtés du 5 septembre 2000, renforçant le lien entre l'indemnisation des dommages résultant des catastrophes naturelles et les mesures de prévention de ces risques ;

VU l'arrêté préfectoral n° 2005-308-4 du 04/11/2005 prescrivant l'établissement d'un Plan de Prévention des Risques Naturels prévisibles sur la commune de MOUCHES, pour le risque retrait gonflement des argiles;

VU l'arrêté préfectoral n° 2013045-0003 du 14 février 2013 portant modification de l'arrêté n° 32293 de prescription du Plan de Prévention des Risques sur la commune de MOUCHES, pour le risque retrait gonflement des argiles ;

VU l'arrêté préfectoral n° 2013276-0001 du 03 octobre 2013 portant modification de l'arrêté préfectoral n° 2013045-0003 du 14 février 2013;

VU l'avis réputé favorable de la commune de MOUCHES;

VU l'avis de la Chambre d'Agriculture du Gers en date du 15 juillet 2013;

VU l'avis réputé favorable du Centre Régional de la Propriété Forestière de Midi-Pyrénées;

VU l'arrêté préfectoral n° 2013259-0002 du 16 septembre 2013 prescrivant, du 07 octobre 2013 au 08 novembre 2013 inclus, la mise à l'enquête publique du projet du Plan de Prévention des Risques Naturels prévisibles sur 335 communes du département, pour le risque retrait gonflement des sols argileux;

VU le rapport, les conclusions et l'avis favorable du commissaire enquêteur en date du 17 décembre 2013 ;

VU le rapport d'observation du Directeur Départemental des Territoires du Gers en date du 14 février 2014;

**CONSIDERANT** la nécessité de délimiter les terrains sur lesquels l'occupation ou l'utilisation du sol doit être réglementée du fait de leur exposition au risque « retrait gonflement des argiles » ;

**CONSIDERANT** que les mesures de zonage et le règlement afférent ont été correctement déterminées et adaptées à la fois aux enjeux et aux intérêts locaux ;

**CONSIDERANT** ainsi que le plan ci-annexé, éventuellement amendé des observations recueillies lors de la consultation du public, des services et des personnes concernées est de nature à répondre aux objectifs de sécurité assignés et que rien ne s'oppose à sa mise en œuvre ;

**CONSIDERANT** qu'après enquête publique il y a lieu d'apporter une modification très partielle au règlement ;

SUR proposition de Monsieur le Secrétaire Général du Gers ;

## **A R R Ê T E**

Article 1<sup>er</sup> -Le Plan de Prévention des Risques Naturels Retrait Gonflement des sols Argileux (P.P.R. R.G.A.) prévisibles de la commune de MOUCHES, annexé au présent arrêté, est approuvé.

Il comprend :

- une note de présentation,
- le règlement,
- une carte de zonage réglementaire.

Ce P.P.R. R.G.A. approuvé vaut servitude d'utilité publique au sens de l'article L126-1 du code de l'urbanisme et doit être annexé au document d'urbanisme de la commune de MOUCHES.

Article 2. - Il appartiendra à la commune de MOUCHES de réaliser un Plan Communal de Sauvegarde dans un délai de 2 ans à compter de la date d'approbation du présent arrêté.

Article 3. - Copie du présent arrêté, accompagnée du Plan de Prévention des Risques Naturels prévisibles, sera adressée :

- à Madame le maire de MOUCHES qui en assurera l'affichage en mairie ;
- à Monsieur le Directeur Départemental des Territoires ;

Article 4. - Mention de l'arrêté sera publiée dans un journal local.

Article 5. - Le présent arrêté, ainsi que les documents qui lui sont annexés, seront tenus à la disposition du public :

- en mairie de MOUCHES;
- à la Préfecture du Gers ;
- aux sous-préfectures de Condom et de Mirande
- à la Direction Départementale des Territoires du Gers.

Article 6 : - Le présent arrêté peut faire l'objet d'un recours devant le Tribunal Administratif de Pau dans un délai de 2 mois à compter de sa publication au recueil des actes administratifs.

Article 7. - Monsieur le Secrétaire Général de la Préfecture du Gers, Sous-Préfet de l'arrondissement d'Auch, Madame le Maire de MOUCHES, Monsieur le sous-préfet de Condom, Madame la sous-préfète de Mirande, Monsieur le Directeur Départemental des Territoires, sont chargés, chacun en ce qui le concerne, de l'exécution du présent arrêté qui sera publié au recueil des actes administratifs des services de l'Etat.

Fait à Auch, le **28 FEV. 2014**

Le Préfet,

Pour le Préfet et par délégation,  
Le Secrétaire Général

**Christian CHASSAING**





PRÉFET DU GERS

## **Arrêté n ° 2014059-0208**

**signé par  
CHASSAING Christian**

**le 28 Février 2014**

**32 - Préfecture du Gers  
Direction des services du cabinet  
Service de la sécurité intérieure**

Arrêté portant approbation du plan de  
prévention des risques naturels prévisibles  
"Risque Retrait et gonflement des argiles" -  
commune de Mourède



CABINET DU PREFET

SERVICE DE SECURITE INTERIEURE  
Unité Défense et sécurité civile  
N°

**ARRETE PORTANT APPROBATION DU PLAN DE PREVENTION  
DES RISQUES NATURELS PREVISIBLES  
« RISQUE RETRAIT GONFLEMENT DES SOLS ARGILEUX »**

Commune de MOUREDE

**Le Préfet du Gers,**

VU le code de l'environnement et notamment ses articles L122-4, L122-7, L562-1 à L562-9, R562-1 à R562-11 et R122-17 à R122-19,

VU le code de la construction et de l'habitation et notamment ses articles L231-1 et R126-1 ;

VU le code de l'urbanisme et notamment ses articles L126-1, L480-4, R126-2 et R431-16 e) ;

VU le code des assurances, notamment ses articles L125-1 à L125-6 et A125-1 à A125-3 ;

VU la loi n° 95-101 du 02 février 1995 relative au renforcement de la protection de l'environnement ;

VU la loi n° 2003-699 du 30 juillet 2003 relative à la prévention des risques technologiques et naturels et à la réparation des dommages ;

VU la loi n° 2004-811 du 13 août 2004 de modernisation de la sécurité civile ;

VU la loi n° 82-600 du 13 juillet 1982 relative à l'indemnisation des victimes de catastrophes naturelles ;

VU le décret n° 95-1089 du 5 octobre 1995, modifié par décret 2005-3 du 5 janvier 2005 relatif à l'élaboration des plans de prévention des risques naturels prévisibles et des circulaires ministérielles prises pour son application;

VU le décret n° 2004-374 du 29 avril 2004 modifié relatif aux pouvoirs des préfets, à l'organisation et à l'action des services de l'Etat dans les régions et les départements ;

VU le décret n° 2005-134 du 15 février 2005 relatif à l'information des acquéreurs et des locataires de biens immobiliers sur les risques naturels et technologiques majeurs ;

VU le décret n° 2005-1156 du 13 septembre 2005, notamment l'article 8, relatif au plan communal de sauvegarde, pris pour l'application de l'article 13 de la loi n° 2004-811 du 13 août 2004 de modernisation de la sécurité civile ;

VU la circulaire du 11 octobre 2010 du Ministère de l'Ecologie, du Développement Durable, des Transports et du Logement relative à la prévention des risques liés au retrait gonflement des sols argileux ;

VU la circulaire interministérielle du 03 juillet 2007 relative à la consultation des acteurs, la concertation des populations et l'association avec les collectivités territoriales dans les plans de prévention des risques naturels prévisibles ;

VU la circulaire interministérielle du 24 novembre 2000 relative aux arrêtés du 5 septembre 2000, renforçant le lien entre l'indemnisation des dommages résultant des catastrophes naturelles et les mesures de prévention de ces risques ;

VU l'arrêté préfectoral n° 2005-308-6 du 04/11/2005 prescrivant l'établissement d'un Plan de Prévention des Risques Naturels prévisibles sur la commune de MOUREDE, pour le risque retrait gonflement des argiles;

VU l'arrêté préfectoral n° 2013045-0003 du 14 février 2013 portant modification de l'arrêté n° 32294 de prescription du Plan de Prévention des Risques sur la commune de MOUREDE, pour le risque retrait gonflement des argiles ;

VU l'arrêté préfectoral n° 2013276-0001 du 03 octobre 2013 portant modification de l'arrêté préfectoral n° 2013045-0003 du 14 février 2013;

VU l'avis réputé favorable de la commune de MOUREDE;

VU l'avis de la Chambre d'Agriculture du Gers en date du 15 juillet 2013;

VU l'avis réputé favorable du Centre Régional de la Propriété Forestière de Midi-Pyrénées;

VU l'arrêté préfectoral n° 2013259-0002 du 16 septembre 2013 prescrivant, du 07 octobre 2013 au 08 novembre 2013 inclus, la mise à l'enquête publique du projet du Plan de Prévention des Risques Naturels prévisibles sur 335 communes du département, pour le risque retrait gonflement des sols argileux;

VU le rapport, les conclusions et l'avis favorable du commissaire enquêteur en date du 17 décembre 2013 ;

VU le rapport d'observation du Directeur Départemental des Territoires du Gers en date du 14 février 2014;

**CONSIDERANT** la nécessité de délimiter les terrains sur lesquels l'occupation ou l'utilisation du sol doit être réglementée du fait de leur exposition au risque « retrait gonflement des argiles » ;

**CONSIDERANT** que les mesures de zonage et le règlement afférent ont été correctement déterminées et adaptées à la fois aux enjeux et aux intérêts locaux ;

**CONSIDERANT** ainsi que le plan ci-annexé, éventuellement amendé des observations recueillies lors de la consultation du public, des services et des personnes concernées est de nature à répondre aux objectifs de sécurité assignés et que rien ne s'oppose à sa mise en œuvre ;

**CONSIDERANT** qu'après enquête publique il y a lieu d'apporter une modification très partielle au règlement ;

SUR proposition de Monsieur le Secrétaire Général du Gers ;

## **A R R Ê T E**

**Article 1<sup>er</sup>** -Le Plan de Prévention des Risques Naturels Retrait Gonflement des sols Argileux (P.P.R. R.G.A.) prévisibles de la commune de MOUREDE, annexé au présent arrêté, est approuvé.

Il comprend :

- une note de présentation,
- le règlement,
- une carte de zonage réglementaire.

Ce P.P.R. R.G.A. approuvé vaut servitude d'utilité publique au sens de l'article L126-1 du code de l'urbanisme et doit être annexé au document d'urbanisme de la commune de MOUREDE.

Article 2. - Il appartiendra à la commune de MOUREDE de réaliser un Plan Communal de Sauvegarde dans un délai de 2 ans à compter de la date d'approbation du présent arrêté.

Article 3. -. Copie du présent arrêté, accompagnée du Plan de Prévention des Risques Naturels prévisibles, sera adressée :

- à Monsieur le maire de MOUREDE qui en assurera l'affichage en mairie ;
- à Monsieur le Directeur Départemental des Territoires ;

Article 4. - Mention de l'arrêté sera publiée dans un journal local.

Article 5. - Le présent arrêté, ainsi que les documents qui lui sont annexés, seront tenus à la disposition du public :

- en mairie de MOUREDE;
- à la Préfecture du Gers ;
- aux sous-préfectures de Condom et de Mirande
- à la Direction Départementale des Territoires du Gers.

Article 6 : - Le présent arrêté peut faire l'objet d'un recours devant du Tribunal Administratif de Pau dans un délai de 2 mois à compter de sa publication au recueil des actes administratifs.

Article 7. - Monsieur le Secrétaire Général de la Préfecture du Gers, Sous-Préfet de l'arrondissement d'Auch, Monsieur le Maire de MOUREDE, Monsieur le sous-préfet de Condom, Madame la sous-préfète de Mirande, Monsieur le Directeur Départemental des Territoires, sont chargés, chacun en ce qui le concerne, de l'exécution du présent arrêté qui sera publié au recueil des actes administratifs des services de l'Etat.

Fait à Auch, le 28 FEV. 2014

Le Préfet,

Pour le Préfet et par délégation,  
Le Secrétaire Général

**Christian CHASSAING**



PRÉFET DU GERS

## **Arrêté n ° 2014059-0209**

**signé par  
CHASSAING Christian**

**le 28 Février 2014**

**32 - Préfecture du Gers  
Direction des services du cabinet  
Service de la sécurité intérieure**

Arrêté portant approbation du plan de  
prévention des risques naturels prévisibles  
"Risque Retrait et gonflement des argiles" -  
commune de Nizas



Liberté • Égalité • Fraternité

RÉPUBLIQUE FRANÇAISE

CABINET DU PREFET

SERVICE DE SECURITE INTERIEURE

Unité Défense et sécurité civile

N°

**ARRETE PORTANT APPROBATION DU PLAN DE PREVENTION  
DES RISQUES NATURELS PREVISIBLES  
« RISQUE RETRAIT GONFLEMENT DES SOLS ARGILEUX »**

Commune de NIZAS

**Le Préfet du Gers,**

VU le code de l'environnement et notamment ses articles L122-4, L122-7, L562-1 à L562-9, R562-1 à R562-11 et R122-17 à R122-19,

VU le code de la construction et de l'habitation et notamment ses articles L231-1 et R126-1 ;

VU le code de l'urbanisme et notamment ses articles L126-1, L480-4, R126-2 et R431-16 e) ;

VU le code des assurances, notamment ses articles L125-1 à L125-6 et A125-1 à A125-3 ;

VU la loi n° 95-101 du 02 février 1995 relative au renforcement de la protection de l'environnement ;

VU la loi n° 2003-699 du 30 juillet 2003 relative à la prévention des risques technologiques et naturels et à la réparation des dommages ;

VU la loi n° 2004-811 du 13 août 2004 de modernisation de la sécurité civile ;

VU la loi n° 82-600 du 13 juillet 1982 relative à l'indemnisation des victimes de catastrophes naturelles ;

VU le décret n° 95-1089 du 5 octobre 1995, modifié par décret 2005-3 du 5 janvier 2005 relatif à l'élaboration des plans de prévention des risques naturels prévisibles et des circulaires ministérielles prises pour son application;

VU le décret n° 2004-374 du 29 avril 2004 modifié relatif aux pouvoirs des préfets, à l'organisation et à l'action des services de l'Etat dans les régions et les départements ;

VU le décret n° 2005-134 du 15 février 2005 relatif à l'information des acquéreurs et des locataires de biens immobiliers sur les risques naturels et technologiques majeurs ;

VU le décret n° 2005-1156 du 13 septembre 2005, notamment l'article 8, relatif au plan communal de sauvegarde, pris pour l'application de l'article 13 de la loi n° 2004-811 du 13 août 2004 de modernisation de la sécurité civile ;

VU la circulaire du 11 octobre 2010 du Ministère de l'Ecologie, du Développement Durable, des Transports et du Logement relative à la prévention des risques liés au retrait gonflement des sols argileux ;

VU la circulaire interministérielle du 03 juillet 2007 relative à la consultation des acteurs, la concertation des populations et l'association avec les collectivités territoriales dans les plans de prévention des risques naturels prévisibles ;

- VU la circulaire interministérielle du 24 novembre 2000 relative aux arrêtés du 5 septembre 2000, renforçant le lien entre l'indemnisation des dommages résultant des catastrophes naturelles et les mesures de prévention de ces risques ;
- VU l'arrêté préfectoral n° 2007-164-1 du 13/06/2007 approuvant le Plan de Prévention des Risques Naturels prévisibles sur la commune de NIZAS, pour le risque retrait gonflement des argiles;
- VU l'arrêté préfectoral n° 2013045-0003 du 14 février 2013 portant prescription de la révision du Plan de Prévention des Risques Retrait Gonflement des Sols Argileux sur la commune de NIZAS;
- VU l'arrêté préfectoral n° 2013276-0001 du 03 octobre 2013 modifiant l'arrêté préfectoral n° 2013045-0003 du 14 février 2013 ;
- VU l'avis réputé favorable de la commune de NIZAS;
- VU l'avis de la Chambre d'Agriculture du Gers en date du 15 juillet 2013;
- VU l'avis réputé favorable du Centre Régional de la Propriété Forestière de Midi-Pyrénées ;
- VU l'arrêté préfectoral n° 2013259-0002 du 16 septembre 2013 prescrivant, du 07 octobre 2013 au 08 novembre 2013 inclus, la mise à l'enquête publique du projet du Plan de Prévention des Risques Naturels prévisibles sur 335 communes du département, pour le risque retrait gonflement des sols argileux;
- VU le rapport, les conclusions et l'avis favorable du commissaire enquêteur en date du 17 décembre 2013 ;
- VU le rapport d'observation du Directeur Départemental des Territoires du Gers en date du 14 février 2014 ;

**CONSIDERANT** la nécessité de délimiter les terrains sur lesquels l'occupation ou l'utilisation du sol doit être réglementée du fait de leur exposition au risque « retrait gonflement des argiles » ;

**CONSIDERANT** que les mesures de zonage et le règlement afférent ont été correctement déterminées et adaptées à la fois aux enjeux et aux intérêts locaux ;

**CONSIDERANT** ainsi que le plan ci-annexé, éventuellement amendé des observations recueillies lors de la consultation du public, des services et des personnes concernées est de nature à répondre aux objectifs de sécurité assignés et que rien ne s'oppose à sa mise en œuvre ;

**CONSIDERANT** qu'après enquête publique il y a lieu d'apporter une modification très partielle au règlement ;

SUR proposition de Monsieur le Secrétaire Général du Gers ;

## **A R R Ê T E**

Article 1<sup>er</sup> -Le Plan de Prévention des Risques Naturels Retrait Gonflement des sols Argileux (P.P.R. R.G.A.) prévisibles de la commune de NIZAS, annexé au présent arrêté, est approuvé.

Il comprend :

- une note de présentation,
- le règlement,
- une carte de zonage réglementaire.

Ce P.P.R. R.G.A. approuvé vaut servitude d'utilité publique au sens de l'article L126-1 du code de l'urbanisme et doit être annexé au document d'urbanisme de la commune de NIZAS.

Article 2. - Il appartiendra à la commune de NIZAS de réaliser un Plan Communal de Sauvegarde dans un délai de 2 ans à compter de la date d'approbation du présent arrêté.

Article 3. - Copie du présent arrêté, accompagnée du Plan de Prévention des Risques Naturels prévisibles, sera adressée :

- à Monsieur le maire de NIZAS qui en assurera l'affichage en mairie ;
- à Monsieur le Directeur Départemental des Territoires ;

Article 4. - Mention de l'arrêté sera publiée dans un journal local.

Article 5. - Le présent arrêté, ainsi que les documents qui lui sont annexés, seront tenus à la disposition du public :

- en mairie de NIZAS;
- à la Préfecture du Gers;
- aux sous-préfectures de Condom et de Mirande
- à la Direction Départementale des Territoires du Gers.

Article 6 : - Le présent arrêté peut faire l'objet d'un recours devant du Tribunal Administratif de Pau dans un délai de 2 mois à compter de sa publication au recueil des actes administratifs.

Article 7. - Monsieur le Secrétaire Général de la Préfecture du Gers, Sous-Préfet de l'arrondissement d'Auch, Monsieur le Maire de NIZAS, Monsieur le sous-préfet de Condom, Madame la sous-préfète de Mirande, Monsieur le Directeur Départemental des Territoires, sont chargés, chacun en ce qui le concerne, de l'exécution du présent arrêté qui sera publié au recueil des actes administratifs des services de l'Etat.

Fait à Auch, le 28 FEV. 2014

Le Préfet,  
Pour le Préfet et par délégation,  
Le Secrétaire Général

**Christian CHASSAING**





PRÉFET DU GERS

## **Arrêté n ° 2014059-0210**

**signé par  
CHASSAING Christian**

**le 28 Février 2014**

**32 - Préfecture du Gers  
Direction des services du cabinet  
Service de la sécurité intérieure**

Arrêté portant approbation du plan de  
prévention des risques naturels prévisibles  
"Risque Retrait et gonflement des argiles" -  
commune de Noilhan



Liberté • Égalité • Fraternité  
RÉPUBLIQUE FRANÇAISE

CABINET DU PREFET

SERVICE DE SECURITE INTERIEURE  
Unité Défense et sécurité civile  
N°

**ARRETE PORTANT APPROBATION DU PLAN DE PREVENTION  
DES RISQUES NATURELS PREVISIBLES  
« RISQUE RETRAIT GONFLEMENT DES SOLS ARGILEUX »**

Commune de NOILHAN

**Le Préfet du Gers,**

VU le code de l'environnement et notamment ses articles L122-4, L122-7, L562-1 à L562-9, R562-1 à R562-11 et R122-17 à R122-19,

VU le code de la construction et de l'habitation et notamment ses articles L231-1 et R126-1 ;

VU le code de l'urbanisme et notamment ses articles L126-1, L480-4, R126-2 et R431-16 e) ;

VU le code des assurances, notamment ses articles L125-1 à L125-6 et A125-1 à A125-3 ;

VU la loi n° 95-101 du 02 février 1995 relative au renforcement de la protection de l'environnement ;

VU la loi n° 2003-699 du 30 juillet 2003 relative à la prévention des risques technologiques et naturels et à la réparation des dommages ;

VU la loi n° 2004-811 du 13 août 2004 de modernisation de la sécurité civile ;

VU la loi n° 82-600 du 13 juillet 1982 relative à l'indemnisation des victimes de catastrophes naturelles ;

VU le décret n° 95-1089 du 5 octobre 1995, modifié par décret 2005-3 du 5 janvier 2005 relatif à l'élaboration des plans de prévention des risques naturels prévisibles et des circulaires ministérielles prises pour son application;

VU le décret n° 2004-374 du 29 avril 2004 modifié relatif aux pouvoirs des préfets, à l'organisation et à l'action des services de l'Etat dans les régions et les départements ;

VU le décret n° 2005-134 du 15 février 2005 relatif à l'information des acquéreurs et des locataires de biens immobiliers sur les risques naturels et technologiques majeurs ;

VU le décret n° 2005-1156 du 13 septembre 2005, notamment l'article 8, relatif au plan communal de sauvegarde, pris pour l'application de l'article 13 de la loi n° 2004-811 du 13 août 2004 de modernisation de la sécurité civile ;

VU la circulaire du 11 octobre 2010 du Ministère de l'Ecologie, du Développement Durable, des Transports et du Logement relative à la prévention des risques liés au retrait gonflement des sols argileux ;

VU la circulaire interministérielle du 03 juillet 2007 relative à la consultation des acteurs, la concertation des populations et l'association avec les collectivités territoriales dans les plans de prévention des risques naturels prévisibles ;

- VU la circulaire interministérielle du 24 novembre 2000 relative aux arrêtés du 5 septembre 2000, renforçant le lien entre l'indemnisation des dommages résultant des catastrophes naturelles et les mesures de prévention de ces risques ;
- VU l'arrêté préfectoral n° 2007-164-1 du 13/06/2007 approuvant le Plan de Prévention des Risques Naturels prévisibles sur la commune de NOILHAN, pour le risque retrait gonflement des argiles;
- VU l'arrêté préfectoral n° 2013045-0003 du 14 février 2013 portant prescription de la révision du Plan de Prévention des Risques Retrait Gonflement des Sols Argileux sur la commune de NOILHAN;
- VU l'arrêté préfectoral n° 2013276-0001 du 03 octobre 2013 modifiant l'arrêté préfectoral n° 2013045-0003 du 14 février 2013 ;
- VU l'avis réputé favorable de la commune de NOILHAN;
- VU l'avis de la Chambre d'Agriculture du Gers en date du 15 juillet 2013;
- VU l'avis réputé favorable du Centre Régional de la Propriété Forestière de Midi-Pyrénées ;
- VU l'arrêté préfectoral n° 2013259-0002 du 16 septembre 2013 prescrivant, du 07 octobre 2013 au 08 novembre 2013 inclus, la mise à l'enquête publique du projet du Plan de Prévention des Risques Naturels prévisibles sur 335 communes du département, pour le risque retrait gonflement des sols argileux;
- VU le rapport, les conclusions et l'avis favorable du commissaire enquêteur en date du 17 décembre 2013 ;
- VU le rapport d'observation du Directeur Départemental des Territoires du Gers en date du 14 février 2014 ;

**CONSIDERANT** la nécessité de délimiter les terrains sur lesquels l'occupation ou l'utilisation du sol doit être réglementée du fait de leur exposition au risque « retrait gonflement des argiles » ;

**CONSIDERANT** que les mesures de zonage et le règlement afférent ont été correctement déterminées et adaptées à la fois aux enjeux et aux intérêts locaux ;

**CONSIDERANT** ainsi que le plan ci-annexé, éventuellement amendé des observations recueillies lors de la consultation du public, des services et des personnes concernées est de nature à répondre aux objectifs de sécurité assignés et que rien ne s'oppose à sa mise en œuvre ;

**CONSIDERANT** qu'après enquête publique il y a lieu d'apporter une modification très partielle au règlement ;

SUR proposition de Monsieur le Secrétaire Général du Gers ;

## A R R Ê T E

Article 1<sup>er</sup> -Le Plan de Prévention des Risques Naturels Retrait Gonflement des sols Argileux (P.P.R. R.G.A.) prévisibles de la commune de NOILHAN, annexé au présent arrêté, est approuvé.

Il comprend :

- une note de présentation,
- le règlement,
- une carte de zonage réglementaire.

Ce P.P.R. R.G.A. approuvé vaut servitude d'utilité publique au sens de l'article L126-1 du code de l'urbanisme et doit être annexé au document d'urbanisme de la commune de NOILHAN.

Article 2. - Il appartiendra à la commune de NOILHAN de réaliser un Plan Communal de Sauvegarde dans un délai de 2 ans à compter de la date d'approbation du présent arrêté.

Article 3. - Copie du présent arrêté, accompagnée du Plan de Prévention des Risques Naturels prévisibles, sera adressée :

- à Monsieur le maire de NOILHAN qui en assurera l'affichage en mairie ;
- à Monsieur le Directeur Départemental des Territoires ;

Article 4. - Mention de l'arrêté sera publiée dans un journal local.

Article 5. - Le présent arrêté, ainsi que les documents qui lui sont annexés, seront tenus à la disposition du public :

- en mairie de NOILHAN;
- à la Préfecture du Gers;
- aux sous-préfectures de Condom et de Mirande
- à la Direction Départementale des Territoires du Gers.

Article 6 : - Le présent arrêté peut faire l'objet d'un recours devant du Tribunal Administratif de Pau dans un délai de 2 mois à compter de sa publication au recueil des actes administratifs.

Article 7. - Monsieur le Secrétaire Général de la Préfecture du Gers, Sous-Préfet de l'arrondissement d'Auch, Monsieur le Maire de NOILHAN, Monsieur le sous-préfet de Condom, Madame la sous-préfète de Mirande, Monsieur le Directeur Départemental des Territoires, sont chargés, chacun en ce qui le concerne, de l'exécution du présent arrêté qui sera publié au recueil des actes administratifs des services de l'Etat.

Fait à Auch, le **28 FEV. 2014**

Le Préfet,  
Pour le Préfet et par délégation,  
Le Secrétaire Général

**Christian CHASSAING**



PRÉFET DU GERS

## **Arrêté n ° 2014059-0211**

**signé par  
CHASSAING Christian**

**le 28 Février 2014**

**32 - Préfecture du Gers  
Direction des services du cabinet  
Service de la sécurité intérieure**

Arrêté portant approbation du plan de  
prévention des risques naturels prévisibles  
"Risque Retrait et gonflement des argiles" -  
commune de Nougroulet



CABINET DU PREFET

SERVICE DE SECURITE INTERIEURE  
Unité Défense et sécurité civile  
N°

**ARRETE PORTANT APPROBATION DU PLAN DE PREVENTION  
DES RISQUES NATURELS PREVISIBLES  
« RISQUE RETRAIT GONFLEMENT DES SOLS ARGILEUX »**

Commune de NOUGAROULET

**Le Préfet du Gers,**

VU le code de l'environnement et notamment ses articles L122-4, L122-7, L562-1 à L562-9, R562-1 à R562-11 et R122-17 à R122-19,

VU le code de la construction et de l'habitation et notamment ses articles L231-1 et R126-1 ;

VU le code de l'urbanisme et notamment ses articles L126-1, L480-4, R126-2 et R431-16 e) ;

VU le code des assurances, notamment ses articles L125-1 à L125-6 et A125-1 à A125-3 ;

VU la loi n° 95-101 du 02 février 1995 relative au renforcement de la protection de l'environnement ;

VU la loi n° 2003-699 du 30 juillet 2003 relative à la prévention des risques technologiques et naturels et à la réparation des dommages ;

VU la loi n° 2004-811 du 13 août 2004 de modernisation de la sécurité civile ;

VU la loi n° 82-600 du 13 juillet 1982 relative à l'indemnisation des victimes de catastrophes naturelles ;

VU le décret n° 95-1089 du 5 octobre 1995, modifié par décret 2005-3 du 5 janvier 2005 relatif à l'élaboration des plans de prévention des risques naturels prévisibles et des circulaires ministérielles prises pour son application;

VU le décret n° 2004-374 du 29 avril 2004 modifié relatif aux pouvoirs des préfets, à l'organisation et à l'action des services de l'Etat dans les régions et les départements ;

VU le décret n° 2005-134 du 15 février 2005 relatif à l'information des acquéreurs et des locataires de biens immobiliers sur les risques naturels et technologiques majeurs ;

VU le décret n° 2005-1156 du 13 septembre 2005, notamment l'article 8, relatif au plan communal de sauvegarde, pris pour l'application de l'article 13 de la loi n° 2004-811 du 13 août 2004 de modernisation de la sécurité civile ;

VU la circulaire du 11 octobre 2010 du Ministère de l'Ecologie, du Développement Durable, des Transports et du Logement relative à la prévention des risques liés au retrait gonflement des sols argileux ;

VU la circulaire interministérielle du 03 juillet 2007 relative à la consultation des acteurs, la concertation des populations et l'association avec les collectivités territoriales dans les plans de prévention des risques naturels prévisibles ;

VU la circulaire interministérielle du 24 novembre 2000 relative aux arrêtés du 5 septembre 2000, renforçant le lien entre l'indemnisation des dommages résultant des catastrophes naturelles et les mesures de prévention de ces risques ;

VU l'arrêté préfectoral n° 2006-123-18 du 03/05/2006 approuvant le Plan de Prévention des Risques Naturels prévisibles sur la commune de NOUGAROULET, pour le risque retrait gonflement des argiles;

VU l'arrêté préfectoral n° 2013045-0003 du 14 février 2013 portant prescription de la révision du Plan de Prévention des Risques Retrait Gonflement des Sols Argileux sur la commune de NOUGAROULET;

VU l'arrêté préfectoral n° 2013276-0001 du 03 octobre 2013 modifiant l'arrêté préfectoral n° 2013045-0003 du 14 février 2013 ;

VU l'avis réputé favorable de la commune de NOUGAROULET;

VU l'avis de la Chambre d'Agriculture du Gers en date du 15 juillet 2013;

VU l'avis réputé favorable du Centre Régional de la Propriété Forestière de Midi-Pyrénées ;

VU l'arrêté préfectoral n° 2013259-0002 du 16 septembre 2013 prescrivant, du 07 octobre 2013 au 08 novembre 2013 inclus, la mise à l'enquête publique du projet du Plan de Prévention des Risques Naturels prévisibles sur 335 communes du département, pour le risque retrait gonflement des sols argileux;

VU le rapport, les conclusions et l'avis favorable du commissaire enquêteur en date du 17 décembre 2013 ;

VU le rapport d'observation du Directeur Départemental des Territoires du Gers en date du 14 février 2014 ;

**CONSIDERANT** la nécessité de délimiter les terrains sur lesquels l'occupation ou l'utilisation du sol doit être réglementée du fait de leur exposition au risque « retrait gonflement des argiles » ;

**CONSIDERANT** que les mesures de zonage et le règlement afférent ont été correctement déterminées et adaptées à la fois aux enjeux et aux intérêts locaux ;

**CONSIDERANT** ainsi que le plan ci-annexé, éventuellement amendé des observations recueillies lors de la consultation du public, des services et des personnes concernées est de nature à répondre aux objectifs de sécurité assignés et que rien ne s'oppose à sa mise en œuvre ;

**CONSIDERANT** qu'après enquête publique il y a lieu d'apporter une modification très partielle au règlement ;

SUR proposition de Monsieur le Secrétaire Général du Gers ;

## **A R R Ê T E**

Article 1<sup>er</sup> -Le Plan de Prévention des Risques Naturels Retrait Gonflement des sols Argileux (P.P.R. R.G.A.) prévisibles de la commune de NOUGAROULET, annexé au présent arrêté, est approuvé.

Il comprend :

- une note de présentation,
- le règlement,
- une carte de zonage réglementaire.

Ce P.P.R. R.G.A. approuvé vaut servitude d'utilité publique au sens de l'article L126-1 du code de l'urbanisme et doit être annexé au document d'urbanisme de la commune de NOUGAROULET.

Article 2. - Il appartiendra à la commune de NOUGAROULET de réaliser un Plan Communal de Sauvegarde dans un délai de 2 ans à compter de la date d'approbation du présent arrêté.

Article 3.-. Copie du présent arrêté, accompagnée du Plan de Prévention des Risques Naturels prévisibles, sera adressée :

- à Madame le maire de NOUGAROULET qui en assurera l'affichage en mairie ;
- à Monsieur le Directeur Départemental des Territoires ;

Article 4. - Mention de l'arrêté sera publiée dans un journal local.

Article 5. - Le présent arrêté, ainsi que les documents qui lui sont annexés, seront tenus à la disposition du public :

- en mairie de NOUGAROULET;
- à la Préfecture du Gers;
- aux sous-préfectures de Condom et de Mirande
- à la Direction Départementale des Territoires du Gers.

Article 6 : - Le présent arrêté peut faire l'objet d'un recours devant du Tribunal Administratif de Pau dans un délai de 2 mois à compter de sa publication au recueil des actes administratifs.

Article 7. - Monsieur le Secrétaire Général de la Préfecture du Gers, Sous-Préfet de l'arrondissement d'Auch, Madame le Maire de NOUGAROULET, Monsieur le sous-préfet de Condom, Madame la sous-préfète de Mirande, Monsieur le Directeur Départemental des Territoires, sont chargés, chacun en ce qui le concerne, de l'exécution du présent arrêté qui sera publié au recueil des actes administratifs des services de l'Etat.

Fait à Auch, le 28 FEV. 2014

Le Préfet,

Pour le Préfet et par délégation,  
Le Secrétaire Général

Christian CHASSAING





PRÉFET DU GERS

## **Arrêté n ° 2014059-0212**

**signé par  
CHASSAING Christian**

**le 28 Février 2014**

**32 - Préfecture du Gers  
Direction des services du cabinet  
Service de la sécurité intérieure**

Arrêté portant approbation du plan de  
prévention des risques naturels prévisibles  
"Risque Retrait et gonflement des argiles" -  
commune d'Orbessan



*Liberté • Égalité • Fraternité*

RÉPUBLIQUE FRANÇAISE

CABINET DU PREFET

SERVICE DE SECURITE INTERIEURE

Unité Défense et sécurité civile

N°

**ARRETE PORTANT APPROBATION DU PLAN DE PREVENTION  
DES RISQUES NATURELS PREVISIBLES  
« RISQUE RETRAIT GONFLEMENT DES SOLS ARGILEUX »**

Commune d'ORBESSAN

**Le Préfet du Gers,**

VU le code de l'environnement et notamment ses articles L122-4, L122-7, L562-1 à L562-9, R562-1 à R562-11 et R122-17 à R122-19,

VU le code de la construction et de l'habitation et notamment ses articles L231-1 et R126-1 ;

VU le code de l'urbanisme et notamment ses articles L126-1, L480-4, R126-2 et R431-16 e) ;

VU le code des assurances, notamment ses articles L125-1 à L125-6 et A125-1 à A125-3 ;

VU la loi n° 95-101 du 02 février 1995 relative au renforcement de la protection de l'environnement ;

VU la loi n° 2003-699 du 30 juillet 2003 relative à la prévention des risques technologiques et naturels et à la réparation des dommages ;

VU la loi n° 2004-811 du 13 août 2004 de modernisation de la sécurité civile ;

VU la loi n° 82-600 du 13 juillet 1982 relative à l'indemnisation des victimes de catastrophes naturelles ;

VU le décret n° 95-1089 du 5 octobre 1995, modifié par décret 2005-3 du 5 janvier 2005 relatif à l'élaboration des plans de prévention des risques naturels prévisibles et des circulaires ministérielles prises pour son application;

VU le décret n° 2004-374 du 29 avril 2004 modifié relatif aux pouvoirs des préfets, à l'organisation et à l'action des services de l'Etat dans les régions et les départements ;

VU le décret n° 2005-134 du 15 février 2005 relatif à l'information des acquéreurs et des locataires de biens immobiliers sur les risques naturels et technologiques majeurs ;

VU le décret n° 2005-1156 du 13 septembre 2005, notamment l'article 8, relatif au plan communal de sauvegarde, pris pour l'application de l'article 13 de la loi n° 2004-811 du 13 août 2004 de modernisation de la sécurité civile ;

VU la circulaire du 11 octobre 2010 du Ministère de l'Ecologie, du Développement Durable, des Transports et du Logement relative à la prévention des risques liés au retrait gonflement des sols argileux ;

VU la circulaire interministérielle du 03 juillet 2007 relative à la consultation des acteurs, la concertation des populations et l'association avec les collectivités territoriales dans les plans de prévention des risques naturels prévisibles ;

VU la circulaire interministérielle du 24 novembre 2000 relative aux arrêtés du 5 septembre 2000, renforçant le lien entre l'indemnisation des dommages résultant des catastrophes naturelles et les mesures de prévention de ces risques ;

VU l'arrêté préfectoral n° 2005-308-5 du 04/11/2005 prescrivant l'établissement d'un Plan de Prévention des Risques Naturels prévisibles sur la commune d'ORBESSAN, pour le risque retrait gonflement des argiles;

VU l'arrêté préfectoral n° 2013045-0003 du 14 février 2013 portant modification de l'arrêté n° 32300 de prescription du Plan de Prévention des Risques sur la commune d'ORBESSAN, pour le risque retrait gonflement des argiles ;

VU l'arrêté préfectoral n° 2013276-0001 du 03 octobre 2013 portant modification de l'arrêté préfectoral n° 2013045-0003 du 14 février 2013;

VU l'avis réputé favorable de la commune d'ORBESSAN;

VU l'avis de la Chambre d'Agriculture du Gers en date du 15 juillet 2013;

VU l'avis réputé favorable du Centre Régional de la Propriété Forestière de Midi-Pyrénées;

VU l'arrêté préfectoral n° 2013259-0002 du 16 septembre 2013 prescrivant, du 07 octobre 2013 au 08 novembre 2013 inclus, la mise à l'enquête publique du projet du Plan de Prévention des Risques Naturels prévisibles sur 335 communes du département, pour le risque retrait gonflement des sols argileux;

VU le rapport, les conclusions et l'avis favorable du commissaire enquêteur en date du 17 décembre 2013 ;

VU le rapport d'observation du Directeur Départemental des Territoires du Gers en date du 14 février 2014;

**CONSIDERANT** la nécessité de délimiter les terrains sur lesquels l'occupation ou l'utilisation du sol doit être réglementée du fait de leur exposition au risque « retrait gonflement des argiles » ;

**CONSIDERANT** que les mesures de zonage et le règlement afférent ont été correctement déterminées et adaptées à la fois aux enjeux et aux intérêts locaux ;

**CONSIDERANT** ainsi que le plan ci-annexé, éventuellement amendé des observations recueillies lors de la consultation du public, des services et des personnes concernées est de nature à répondre aux objectifs de sécurité assignés et que rien ne s'oppose à sa mise en œuvre ;

**CONSIDERANT** qu'après enquête publique il y a lieu d'apporter une modification très partielle au règlement ;

**SUR** proposition de Monsieur le Secrétaire Général du Gers ;

## **A R R Ê T E**

Article 1<sup>er</sup> -Le Plan de Prévention des Risques Naturels Retrait Gonflement des sols Argileux (P.P.R. R.G.A.) prévisibles de la commune d'ORBESSAN, annexé au présent arrêté, est approuvé.

Il comprend :

- une note de présentation,
- le règlement,
- une carte de zonage réglementaire.

Ce P.P.R. R.G.A. approuvé vaut servitude d'utilité publique au sens de l'article L126-1 du code de l'urbanisme et doit être annexé au document d'urbanisme de la commune d'ORBESSAN.

Article 2. - Il appartiendra à la commune d'ORBESSAN de réaliser un Plan Communal de Sauvegarde dans un délai de 2 ans à compter de la date d'approbation du présent arrêté.

Article 3. - Copie du présent arrêté, accompagnée du Plan de Prévention des Risques Naturels prévisibles, sera adressée :

- à Monsieur le maire d'ORBESSAN qui en assurera l'affichage en mairie ;
- à Monsieur le Directeur Départemental des Territoires ;

Article 4. - Mention de l'arrêté sera publiée dans un journal local.

Article 5. - Le présent arrêté, ainsi que les documents qui lui sont annexés, seront tenus à la disposition du public :

- en mairie d'ORBESSAN;
- à la Préfecture du Gers ;
- aux sous-préfectures de Condom et de Mirande
- à la Direction Départementale des Territoires du Gers.

Article 6 : - Le présent arrêté peut faire l'objet d'un recours devant du Tribunal Administratif de Pau dans un délai de 2 mois à compter de sa publication au recueil des actes administratifs.

Article 7. - Monsieur le Secrétaire Général de la Préfecture du Gers, Sous-Préfet de l'arrondissement d'Auch, Monsieur le Maire d'ORBESSAN, Monsieur le sous-préfet de Condom, Madame la sous-préfète de Mirande, Monsieur le Directeur Départemental des Territoires, sont chargés, chacun en ce qui le concerne, de l'exécution du présent arrêté qui sera publié au recueil des actes administratifs des services de l'Etat.

Fait à Auch, le **28 FEV. 2014**

Le Préfet,

**Pour le Préfet et par délégation,  
Le Secrétaire Général**

**Christian CHASSAING**



PRÉFET DU GERS

## **Arrêté n ° 2014059-0213**

**signé par  
CHASSAING Christian**

**le 28 Février 2014**

**32 - Préfecture du Gers  
Direction des services du cabinet  
Service de la sécurité intérieure**

Arrêté portant approbation du plan de  
prévention des risques naturels prévisibles  
"Risque Retrait et gonflement des argiles" -  
commune d'Ordan- Larroque



Liberté • Égalité • Fraternité  
RÉPUBLIQUE FRANÇAISE

CABINET DU PREFET

SERVICE DE SECURITE INTERIEURE

Unité Défense et sécurité civile

N°

**ARRETE PORTANT APPROBATION DU PLAN DE PREVENTION  
DES RISQUES NATURELS PREVISIBLES  
« RISQUE RETRAIT GONFLEMENT DES SOLS ARGILEUX »**

Commune d'ORDAN-LARROQUE

**Le Préfet du Gers,**

VU le code de l'environnement et notamment ses articles L122-4, L122-7, L562-1 à L562-9, R562-1 à R562-11 et R122-17 à R122-19,

VU le code de la construction et de l'habitation et notamment ses articles L231-1 et R126-1 ;

VU le code de l'urbanisme et notamment ses articles L126-1, L480-4, R126-2 et R431-16 e) ;

VU le code des assurances, notamment ses articles L125-1 à L125-6 et A125-1 à A125-3 ;

VU la loi n° 95-101 du 02 février 1995 relative au renforcement de la protection de l'environnement ;

VU la loi n° 2003-699 du 30 juillet 2003 relative à la prévention des risques technologiques et naturels et à la réparation des dommages ;

VU la loi n° 2004-811 du 13 août 2004 de modernisation de la sécurité civile ;

VU la loi n° 82-600 du 13 juillet 1982 relative à l'indemnisation des victimes de catastrophes naturelles ;

VU le décret n° 95-1089 du 5 octobre 1995, modifié par décret 2005-3 du 5 janvier 2005 relatif à l'élaboration des plans de prévention des risques naturels prévisibles et des circulaires ministérielles prises pour son application ;

VU le décret n° 2004-374 du 29 avril 2004 modifié relatif aux pouvoirs des préfets, à l'organisation et à l'action des services de l'Etat dans les régions et les départements ;

VU le décret n° 2005-134 du 15 février 2005 relatif à l'information des acquéreurs et des locataires de biens immobiliers sur les risques naturels et technologiques majeurs ;

VU le décret n° 2005-1156 du 13 septembre 2005, notamment l'article 8, relatif au plan communal de sauvegarde, pris pour l'application de l'article 13 de la loi n° 2004-811 du 13 août 2004 de modernisation de la sécurité civile ;

VU la circulaire du 11 octobre 2010 du Ministère de l'Ecologie, du Développement Durable, des Transports et du Logement relative à la prévention des risques liés au retrait gonflement des sols argileux ;

VU la circulaire interministérielle du 03 juillet 2007 relative à la consultation des acteurs, la concertation des populations et l'association avec les collectivités territoriales dans les plans de prévention des risques naturels prévisibles ;

VU la circulaire interministérielle du 24 novembre 2000 relative aux arrêtés du 5 septembre 2000, renforçant le lien entre l'indemnisation des dommages résultant des catastrophes naturelles et les mesures de prévention de ces risques ;

VU l'arrêté préfectoral n° 2005-308-5 du 04/11/2005 prescrivant l'établissement d'un Plan de Prévention des Risques Naturels prévisibles sur la commune d'ORDAN-LARROQUE, pour le risque retrait gonflement des argiles;

VU l'arrêté préfectoral n° 2013045-0003 du 14 février 2013 portant modification de l'arrêté n° 32301 de prescription du Plan de Prévention des Risques sur la commune d'ORDAN-LARROQUE, pour le risque retrait gonflement des argiles ;

VU l'arrêté préfectoral n° 2013276-0001 du 03 octobre 2013 portant modification de l'arrêté préfectoral n° 2013045-0003 du 14 février 2013;

VU l'avis réputé favorable de la commune d'ORDAN-LARROQUE;

VU l'avis de la Chambre d'Agriculture du Gers en date du 15 juillet 2013;

VU l'avis réputé favorable du Centre Régional de la Propriété Forestière de Midi-Pyrénées;

VU l'arrêté préfectoral n° 2013259-0002 du 16 septembre 2013 prescrivant, du 07 octobre 2013 au 08 novembre 2013 inclus, la mise à l'enquête publique du projet du Plan de Prévention des Risques Naturels prévisibles sur 335 communes du département, pour le risque retrait gonflement des sols argileux;

VU le rapport, les conclusions et l'avis favorable du commissaire enquêteur en date du 17 décembre 2013 ;

VU le rapport d'observation du Directeur Départemental des Territoires du Gers en date du 14 février 2014;

**CONSIDERANT** la nécessité de délimiter les terrains sur lesquels l'occupation ou l'utilisation du sol doit être réglementée du fait de leur exposition au risque « retrait gonflement des argiles » ;

**CONSIDERANT** que les mesures de zonage et le règlement afférent ont été correctement déterminées et adaptées à la fois aux enjeux et aux intérêts locaux ;

**CONSIDERANT** ainsi que le plan ci-annexé, éventuellement amendé des observations recueillies lors de la consultation du public, des services et des personnes concernées est de nature à répondre aux objectifs de sécurité assignés et que rien ne s'oppose à sa mise en œuvre ;

**CONSIDERANT** qu'après enquête publique il y a lieu d'apporter une modification très partielle au règlement ;

SUR proposition de Monsieur le Secrétaire Général du Gers ;

## **A R R Ê T E**

**Article 1<sup>er</sup>** -Le Plan de Prévention des Risques Naturels Retrait Gonflement des sols Argileux (P.P.R. R.G.A.) prévisibles de la commune d'ORDAN-LARROQUE, annexé au présent arrêté, est approuvé.

Il comprend :

- une note de présentation,
- le règlement,
- une carte de zonage réglementaire.

Ce P.P.R. R.G.A. approuvé vaut servitude d'utilité publique au sens de l'article L126-1 du code de l'urbanisme et doit être annexé au document d'urbanisme de la commune d'ORDAN-LARROQUE.

Article 2. - Il appartiendra à la commune d'ORDAN-LARROQUE de réaliser un Plan Communal de Sauvegarde dans un délai de 2 ans à compter de la date d'approbation du présent arrêté.

Article 3. - Copie du présent arrêté, accompagnée du Plan de Prévention des Risques Naturels prévisibles, sera adressée :

- à Madame le maire d'ORDAN-LARROQUE qui en assurera l'affichage en mairie ;
- à Monsieur le Directeur Départemental des Territoires ;

Article 4. - Mention de l'arrêté sera publiée dans un journal local.

Article 5. - Le présent arrêté, ainsi que les documents qui lui sont annexés, seront tenus à la disposition du public :

- en mairie d'ORDAN-LARROQUE;
- à la Préfecture du Gers ;
- aux sous-préfectures de Condom et de Mirande
- à la Direction Départementale des Territoires du Gers.

Article 6 : - Le présent arrêté peut faire l'objet d'un recours devant le Tribunal Administratif de Pau dans un délai de 2 mois à compter de sa publication au recueil des actes administratifs.

Article 7. - Monsieur le Secrétaire Général de la Préfecture du Gers, Sous-Préfet de l'arrondissement d'Auch, Madame le Maire d'ORDAN-LARROQUE, Monsieur le sous-préfet de Condom, Madame la sous-préfète de Mirande, Monsieur le Directeur Départemental des Territoires, sont chargés, chacun en ce qui le concerne, de l'exécution du présent arrêté qui sera publié au recueil des actes administratifs des services de l'Etat.

Fait à Auch, le 28 FEV. 2014

Le Préfet,

Pour le Préfet et par délégation,  
Le Secrétaire Général

**Christian CHASSAING**





PRÉFET DU GERS

## **Arrêté n °2014059-0214**

**signé par  
CHASSAING Christian**

**le 28 Février 2014**

**32 - Préfecture du Gers  
Direction des services du cabinet  
Service de la sécurité intérieure**

Arrêté portant approbation du plan de prévention des risques naturels prévisibles "Risque Retrait et gonflement des argiles" - commune d'Ornezan



Liberté • Égalité • Fraternité  
RÉPUBLIQUE FRANÇAISE

CABINET DU PREFET

SERVICE DE SECURITE INTERIEURE  
Unité Défense et sécurité civile  
N°

**ARRETE PORTANT APPROBATION DU PLAN DE PREVENTION  
DES RISQUES NATURELS PREVISIBLES  
« RISQUE RETRAIT GONFLEMENT DES SOLS ARGILEUX »**

Commune d'ORNEZAN

**Le Préfet du Gers,**

VU le code de l'environnement et notamment ses articles L122-4, L122-7, L562-1 à L562-9, R562-1 à R562-11 et R122-17 à R122-19,

VU le code de la construction et de l'habitation et notamment ses articles L231-1 et R126-1 ;

VU le code de l'urbanisme et notamment ses articles L126-1, L480-4, R126-2 et R431-16 e) ;

VU le code des assurances, notamment ses articles L125-1 à L125-6 et A125-1 à A125-3 ;

VU la loi n° 95-101 du 02 février 1995 relative au renforcement de la protection de l'environnement ;

VU la loi n° 2003-699 du 30 juillet 2003 relative à la prévention des risques technologiques et naturels et à la réparation des dommages ;

VU la loi n° 2004-811 du 13 août 2004 de modernisation de la sécurité civile ;

VU la loi n° 82-600 du 13 juillet 1982 relative à l'indemnisation des victimes de catastrophes naturelles ;

VU le décret n° 95-1089 du 5 octobre 1995, modifié par décret 2005-3 du 5 janvier 2005 relatif à l'élaboration des plans de prévention des risques naturels prévisibles et des circulaires ministérielles prises pour son application;

VU le décret n° 2004-374 du 29 avril 2004 modifié relatif aux pouvoirs des préfets, à l'organisation et à l'action des services de l'Etat dans les régions et les départements ;

VU le décret n° 2005-134 du 15 février 2005 relatif à l'information des acquéreurs et des locataires de biens immobiliers sur les risques naturels et technologiques majeurs ;

VU le décret n° 2005-1156 du 13 septembre 2005, notamment l'article 8, relatif au plan communal de sauvegarde, pris pour l'application de l'article 13 de la loi n° 2004-811 du 13 août 2004 de modernisation de la sécurité civile ;

VU la circulaire du 11 octobre 2010 du Ministère de l'Ecologie, du Développement Durable, des Transports et du Logement relative à la prévention des risques liés au retrait gonflement des sols argileux ;

VU la circulaire interministérielle du 03 juillet 2007 relative à la consultation des acteurs, la concertation des populations et l'association avec les collectivités territoriales dans les plans de prévention des risques naturels prévisibles ;

VU la circulaire interministérielle du 24 novembre 2000 relative aux arrêtés du 5 septembre 2000, renforçant le lien entre l'indemnisation des dommages résultant des catastrophes naturelles et les mesures de prévention de ces risques ;

VU l'arrêté préfectoral n° 2005-308-5 du 04/11/2005 prescrivant l'établissement d'un Plan de Prévention des Risques Naturels prévisibles sur la commune d'ORNEZAN, pour le risque retrait gonflement des argiles;

VU l'arrêté préfectoral n° 2013045-0003 du 14 février 2013 portant modification de l'arrêté n° 32302 de prescription du Plan de Prévention des Risques sur la commune d'ORNEZAN, pour le risque retrait gonflement des argiles ;

VU l'arrêté préfectoral n° 2013276-0001 du 03 octobre 2013 portant modification de l'arrêté préfectoral n° 2013045-0003 du 14 février 2013;

VU l'avis réputé favorable de la commune d'ORNEZAN;

VU l'avis de la Chambre d'Agriculture du Gers en date du 15 juillet 2013;

VU l'avis réputé favorable du Centre Régional de la Propriété Forestière de Midi-Pyrénées;

VU l'arrêté préfectoral n° 2013259-0002 du 16 septembre 2013 prescrivant, du 07 octobre 2013 au 08 novembre 2013 inclus, la mise à l'enquête publique du projet du Plan de Prévention des Risques Naturels prévisibles sur 335 communes du département, pour le risque retrait gonflement des sols argileux;

VU le rapport, les conclusions et l'avis favorable du commissaire enquêteur en date du 17 décembre 2013 ;

VU le rapport d'observation du Directeur Départemental des Territoires du Gers en date du 14 février 2014;

**CONSIDERANT** la nécessité de délimiter les terrains sur lesquels l'occupation ou l'utilisation du sol doit être réglementée du fait de leur exposition au risque « retrait gonflement des argiles » ;

**CONSIDERANT** que les mesures de zonage et le règlement afférent ont été correctement déterminées et adaptées à la fois aux enjeux et aux intérêts locaux ;

**CONSIDERANT** ainsi que le plan ci-annexé, éventuellement amendé des observations recueillies lors de la consultation du public, des services et des personnes concernées est de nature à répondre aux objectifs de sécurité assignés et que rien ne s'oppose à sa mise en œuvre ;

**CONSIDERANT** qu'après enquête publique il y a lieu d'apporter une modification très partielle au règlement ;

SUR proposition de Monsieur le Secrétaire Général du Gers ;

## A R R Ê T E

Article 1<sup>er</sup> -Le Plan de Prévention des Risques Naturels Retrait Gonflement des sols Argileux (P.P.R. R.G.A.) prévisibles de la commune d'ORNEZAN, annexé au présent arrêté, est approuvé.

Il comprend :

- une note de présentation,
- le règlement,
- une carte de zonage réglementaire.

Ce P.P.R. R.G.A. approuvé vaut servitude d'utilité publique au sens de l'article L126-1 du code de l'urbanisme et doit être annexé au document d'urbanisme de la commune d'ORNEZAN.

Article 2. - Il appartiendra à la commune d'ORNEZAN de réaliser un Plan Communal de Sauvegarde dans un délai de 2 ans à compter de la date d'approbation du présent arrêté.

Article 3.-. Copie du présent arrêté, accompagnée du Plan de Prévention des Risques Naturels prévisibles, sera adressée :

- à Monsieur le maire d'ORNEZAN qui en assurera l'affichage en mairie ;
- à Monsieur le Directeur Départemental des Territoires ;

Article 4. - Mention de l'arrêté sera publiée dans un journal local.

Article 5. - Le présent arrêté, ainsi que les documents qui lui sont annexés, seront tenus à la disposition du public :

- en mairie d'ORNEZAN;
- à la Préfecture du Gers ;
- aux sous-préfectures de Condom et de Mirande
- à la Direction Départementale des Territoires du Gers.

Article 6 : - Le présent arrêté peut faire l'objet d'un recours devant du Tribunal Administratif de Pau dans un délai de 2 mois à compter de sa publication au recueil des actes administratifs.

Article 7. - Monsieur le Secrétaire Général de la Préfecture du Gers, Sous-Préfet de l'arrondissement d'Auch, Monsieur le Maire d'ORNEZAN, Monsieur le sous-préfet de Condom, Madame la sous-préfète de Mirande, Monsieur le Directeur Départemental des Territoires, sont chargés, chacun en ce qui le concerne, de l'exécution du présent arrêté qui sera publié au recueil des actes administratifs des services de l'Etat.

Fait à Auch, le 28 FEV. 2014

Le Préfet,  
Pour le Préfet et par délégation,  
Le Secrétaire Général

**Christian CHASSAING**



PRÉFET DU GERS

## **Arrêté n ° 2014059-0215**

**signé par  
CHASSAING Christian**

**le 28 Février 2014**

**32 - Préfecture du Gers  
Direction des services du cabinet  
Service de la sécurité intérieure**

Arrêté portant approbation du plan de  
prévention des risques naturels prévisibles  
"Risque Retrait et gonflement des argiles" -  
commune de Pallanne



Liberté • Égalité • Fraternité  
RÉPUBLIQUE FRANÇAISE

CABINET DU PREFET

SERVICE DE SECURITE INTERIEURE  
Unité Défense et sécurité civile  
N°

**ARRETE PORTANT APPROBATION DU PLAN DE PREVENTION  
DES RISQUES NATURELS PREVISIBLES  
« RISQUE RETRAIT GONFLEMENT DES SOLS ARGILEUX »**

Commune de PALLANNE

**Le Préfet du Gers,**

VU le code de l'environnement et notamment ses articles L122-4, L122-7, L562-1 à L562-9, R562-1 à R562-11 et R122-17 à R122-19,

VU le code de la construction et de l'habitation et notamment ses articles L231-1 et R126-1 ;

VU le code de l'urbanisme et notamment ses articles L126-1, L480-4, R126-2 et R431-16 e) ;

VU le code des assurances, notamment ses articles L125-1 à L125-6 et A125-1 à A125-3 ;

VU la loi n° 95-101 du 02 février 1995 relative au renforcement de la protection de l'environnement ;

VU la loi n° 2003-699 du 30 juillet 2003 relative à la prévention des risques technologiques et naturels et à la réparation des dommages ;

VU la loi n° 2004-811 du 13 août 2004 de modernisation de la sécurité civile ;

VU la loi n° 82-600 du 13 juillet 1982 relative à l'indemnisation des victimes de catastrophes naturelles ;

VU le décret n° 95-1089 du 5 octobre 1995, modifié par décret 2005-3 du 5 janvier 2005 relatif à l'élaboration des plans de prévention des risques naturels prévisibles et des circulaires ministérielles prises pour son application;

VU le décret n° 2004-374 du 29 avril 2004 modifié relatif aux pouvoirs des préfets, à l'organisation et à l'action des services de l'Etat dans les régions et les départements ;

VU le décret n° 2005-134 du 15 février 2005 relatif à l'information des acquéreurs et des locataires de biens immobiliers sur les risques naturels et technologiques majeurs ;

VU le décret n° 2005-1156 du 13 septembre 2005, notamment l'article 8, relatif au plan communal de sauvegarde, pris pour l'application de l'article 13 de la loi n° 2004-811 du 13 août 2004 de modernisation de la sécurité civile ;

VU la circulaire du 11 octobre 2010 du Ministère de l'Ecologie, du Développement Durable, des Transports et du Logement relative à la prévention des risques liés au retrait gonflement des sols argileux ;

VU la circulaire interministérielle du 03 juillet 2007 relative à la consultation des acteurs, la concertation des populations et l'association avec les collectivités territoriales dans les plans de prévention des risques naturels prévisibles ;

VU la circulaire interministérielle du 24 novembre 2000 relative aux arrêtés du 5 septembre 2000, renforçant le lien entre l'indemnisation des dommages résultant des catastrophes naturelles et les mesures de prévention de ces risques ;

VU l'arrêté préfectoral n° 2005-308-4 du 04/11/2005 prescrivant l'établissement d'un Plan de Prévention des Risques Naturels prévisibles sur la commune de PALLANNE, pour le risque retrait gonflement des argiles;

VU l'arrêté préfectoral n° 2013045-0003 du 14 février 2013 portant modification de l'arrêté n° 32303 de prescription du Plan de Prévention des Risques sur la commune de PALLANNE, pour le risque retrait gonflement des argiles ;

VU l'arrêté préfectoral n° 2013276-0001 du 03 octobre 2013 portant modification de l'arrêté préfectoral n° 2013045-0003 du 14 février 2013;

VU l'avis réputé favorable de la commune de PALLANNE;

VU l'avis de la Chambre d'Agriculture du Gers en date du 15 juillet 2013;

VU l'avis réputé favorable du Centre Régional de la Propriété Forestière de Midi-Pyrénées;

VU l'arrêté préfectoral n° 2013259-0002 du 16 septembre 2013 prescrivant, du 07 octobre 2013 au 08 novembre 2013 inclus, la mise à l'enquête publique du projet du Plan de Prévention des Risques Naturels prévisibles sur 335 communes du département, pour le risque retrait gonflement des sols argileux;

VU le rapport, les conclusions et l'avis favorable du commissaire enquêteur en date du 17 décembre 2013 ;

VU le rapport d'observation du Directeur Départemental des Territoires du Gers en date du 14 février 2014;

**CONSIDERANT** la nécessité de délimiter les terrains sur lesquels l'occupation ou l'utilisation du sol doit être réglementée du fait de leur exposition au risque « retrait gonflement des argiles » ;

**CONSIDERANT** que les mesures de zonage et le règlement afférent ont été correctement déterminées et adaptées à la fois aux enjeux et aux intérêts locaux ;

**CONSIDERANT** ainsi que le plan ci-annexé, éventuellement amendé des observations recueillies lors de la consultation du public, des services et des personnes concernées est de nature à répondre aux objectifs de sécurité assignés et que rien ne s'oppose à sa mise en œuvre ;

**CONSIDERANT** qu'après enquête publique il y a lieu d'apporter une modification très partielle au règlement ;

**SUR** proposition de Monsieur le Secrétaire Général du Gers ;

## **A R R Ê T E**

**Article 1<sup>er</sup>** -Le Plan de Prévention des Risques Naturels Retrait Gonflement des sols Argileux (P.P.R. R.G.A.) prévisibles de la commune de PALLANNE, annexé au présent arrêté, est approuvé.

Il comprend :

- une note de présentation,
- le règlement,
- une carte de zonage réglementaire.

Ce P.P.R. R.G.A. approuvé vaut servitude d'utilité publique au sens de l'article L126-1 du code de l'urbanisme et doit être annexé au document d'urbanisme de la commune de PALLANNE.

Article 2. - Il appartiendra à la commune de PALLANNE de réaliser un Plan Communal de Sauvegarde dans un délai de 2 ans à compter de la date d'approbation du présent arrêté.

Article 3. - Copie du présent arrêté, accompagnée du Plan de Prévention des Risques Naturels prévisibles, sera adressée :

- à Madame le maire de PALLANNE qui en assurera l'affichage en mairie ;
- à Monsieur le Directeur Départemental des Territoires ;

Article 4. - Mention de l'arrêté sera publiée dans un journal local.

Article 5. - Le présent arrêté, ainsi que les documents qui lui sont annexés, seront tenus à la disposition du public :

- en mairie de PALLANNE;
- à la Préfecture du Gers ;
- aux sous-préfectures de Condom et de Mirande
- à la Direction Départementale des Territoires du Gers.

Article 6 : - Le présent arrêté peut faire l'objet d'un recours devant du Tribunal Administratif de Pau dans un délai de 2 mois à compter de sa publication au recueil des actes administratifs.

Article 7. - Monsieur le Secrétaire Général de la Préfecture du Gers, Sous-Préfet de l'arrondissement d'Auch, Madame le Maire de PALLANNE, Monsieur le sous-préfet de Condom, Madame la sous-préfète de Mirande, Monsieur le Directeur Départemental des Territoires, sont chargés, chacun en ce qui le concerne, de l'exécution du présent arrêté qui sera publié au recueil des actes administratifs des services de l'Etat.

Fait à Auch, le **28 FEV. 2014**

Le Préfet,

Pour le Préfet et par délégation,  
Le Secrétaire Général

**Christian CHASSAING**





PRÉFET DU GERS

## **Arrêté n ° 2014059-0216**

**signé par  
CHASSAING Christian**

**le 28 Février 2014**

**32 - Préfecture du Gers  
Direction des services du cabinet  
Service de la sécurité intérieure**

Arrêté portant approbation du plan de  
prévention des risques naturels prévisibles  
"Risque Retrait et gonflement des argiles" -  
commune de Panassac



Liberté • Égalité • Fraternité  
RÉPUBLIQUE FRANÇAISE

CABINET DU PREFET

SERVICE DE SECURITE INTERIEURE  
Unité Défense et sécurité civile  
N°

**ARRETE PORTANT APPROBATION DU PLAN DE PREVENTION  
DES RISQUES NATURELS PREVISIBLES  
« RISQUE RETRAIT GONFLEMENT DES SOLS ARGILEUX »**

Commune de PANASSAC

**Le Préfet du Gers,**

VU le code de l'environnement et notamment ses articles L122-4, L122-7, L562-1 à L562-9, R562-1 à R562-11 et R122-17 à R122-19,

VU le code de la construction et de l'habitation et notamment ses articles L231-1 et R126-1 ;

VU le code de l'urbanisme et notamment ses articles L126-1, L480-4, R126-2 et R431-16 e) ;

VU le code des assurances, notamment ses articles L125-1 à L125-6 et A125-1 à A125-3 ;

VU la loi n° 95-101 du 02 février 1995 relative au renforcement de la protection de l'environnement ;

VU la loi n° 2003-699 du 30 juillet 2003 relative à la prévention des risques technologiques et naturels et à la réparation des dommages ;

VU la loi n° 2004-811 du 13 août 2004 de modernisation de la sécurité civile ;

VU la loi n° 82-600 du 13 juillet 1982 relative à l'indemnisation des victimes de catastrophes naturelles ;

VU le décret n° 95-1089 du 5 octobre 1995, modifié par décret 2005-3 du 5 janvier 2005 relatif à l'élaboration des plans de prévention des risques naturels prévisibles et des circulaires ministérielles prises pour son application;

VU le décret n° 2004-374 du 29 avril 2004 modifié relatif aux pouvoirs des préfets, à l'organisation et à l'action des services de l'Etat dans les régions et les départements ;

VU le décret n° 2005-134 du 15 février 2005 relatif à l'information des acquéreurs et des locataires de biens immobiliers sur les risques naturels et technologiques majeurs ;

VU le décret n° 2005-1156 du 13 septembre 2005, notamment l'article 8, relatif au plan communal de sauvegarde, pris pour l'application de l'article 13 de la loi n° 2004-811 du 13 août 2004 de modernisation de la sécurité civile ;

VU la circulaire du 11 octobre 2010 du Ministère de l'Ecologie, du Développement Durable, des Transports et du Logement relative à la prévention des risques liés au retrait gonflement des sols argileux ;

VU la circulaire interministérielle du 03 juillet 2007 relative à la consultation des acteurs, la concertation des populations et l'association avec les collectivités territoriales dans les plans de prévention des risques naturels prévisibles ;

- VU la circulaire interministérielle du 24 novembre 2000 relative aux arrêtés du 5 septembre 2000, renforçant le lien entre l'indemnisation des dommages résultant des catastrophes naturelles et les mesures de prévention de ces risques ;
- VU l'arrêté préfectoral n° 2007-164-1 du 13/06/2007 approuvant le Plan de Prévention des Risques Naturels prévisibles sur la commune de PANASSAC, pour le risque retrait gonflement des argiles;
- VU l'arrêté préfectoral n° 2013045-0003 du 14 février 2013 portant prescription de la révision du Plan de Prévention des Risques Retrait Gonflement des Sols Argileux sur la commune de PANASSAC;
- VU l'arrêté préfectoral n° 2013276-0001 du 03 octobre 2013 modifiant l'arrêté préfectoral n° 2013045-0003 du 14 février 2013 ;
- VU l'avis réputé favorable de la commune de PANASSAC;
- VU l'avis de la Chambre d'Agriculture du Gers en date du 15 juillet 2013;
- VU l'avis réputé favorable du Centre Régional de la Propriété Forestière de Midi-Pyrénées ;
- VU l'arrêté préfectoral n° 2013259-0002 du 16 septembre 2013 prescrivant, du 07 octobre 2013 au 08 novembre 2013 inclus, la mise à l'enquête publique du projet du Plan de Prévention des Risques Naturels prévisibles sur 335 communes du département, pour le risque retrait gonflement des sols argileux;
- VU le rapport, les conclusions et l'avis favorable du commissaire enquêteur en date du 17 décembre 2013 ;
- VU le rapport d'observation du Directeur Départemental des Territoires du Gers en date du 14 février 2014 ;

**CONSIDERANT** la nécessité de délimiter les terrains sur lesquels l'occupation ou l'utilisation du sol doit être réglementée du fait de leur exposition au risque « retrait gonflement des argiles » ;

**CONSIDERANT** que les mesures de zonage et le règlement afférent ont été correctement déterminées et adaptées à la fois aux enjeux et aux intérêts locaux ;

**CONSIDERANT** ainsi que le plan ci-annexé, éventuellement amendé des observations recueillies lors de la consultation du public, des services et des personnes concernées est de nature à répondre aux objectifs de sécurité assignés et que rien ne s'oppose à sa mise en œuvre ;

**CONSIDERANT** qu'après enquête publique il y a lieu d'apporter une modification très partielle au règlement ;

**SUR** proposition de Monsieur le Secrétaire Général du Gers ;

## **A R R Ê T E**

**Article 1<sup>er</sup>** -Le Plan de Prévention des Risques Naturels Retrait Gonflement des sols Argileux (P.P.R. R.G.A.) prévisibles de la commune de PANASSAC, annexé au présent arrêté, est approuvé.

Il comprend :

- une note de présentation,
- le règlement,
- une carte de zonage réglementaire.

Ce P.P.R. R.G.A. approuvé vaut servitude d'utilité publique au sens de l'article L126-1 du code de l'urbanisme et doit être annexé au document d'urbanisme de la commune de PANASSAC.

Article 2. - Il appartiendra à la commune de PANASSAC de réaliser un Plan Communal de Sauvegarde dans un délai de 2 ans à compter de la date d'approbation du présent arrêté.

Article 3. - Copie du présent arrêté, accompagnée du Plan de Prévention des Risques Naturels prévisibles, sera adressée :

- à Monsieur le maire de PANASSAC qui en assurera l'affichage en mairie ;
- à Monsieur le Directeur Départemental des Territoires ;

Article 4. - Mention de l'arrêté sera publiée dans un journal local.

Article 5. - Le présent arrêté, ainsi que les documents qui lui sont annexés, seront tenus à la disposition du public :

- en mairie de PANASSAC;
- à la Préfecture du Gers;
- aux sous-préfectures de Condom et de Mirande
- à la Direction Départementale des Territoires du Gers.

Article 6 : - Le présent arrêté peut faire l'objet d'un recours devant du Tribunal Administratif de Pau dans un délai de 2 mois à compter de sa publication au recueil des actes administratifs.

Article 7. - Monsieur le Secrétaire Général de la Préfecture du Gers, Sous-Préfet de l'arrondissement d'Auch, Monsieur le Maire de PANASSAC, Monsieur le sous-préfet de Condom, Madame la sous-préfète de Mirande, Monsieur le Directeur Départemental des Territoires, sont chargés, chacun en ce qui le concerne, de l'exécution du présent arrêté qui sera publié au recueil des actes administratifs des services de l'Etat.

Fait à Auch, le 28 FEV. 2014

Le Préfet,

Pour le Préfet et par délégation,  
Le Secrétaire Général

Christian CHASSAING



PRÉFET DU GERS

## **Arrêté n °2014059-0217**

**signé par  
CHASSAING Christian**

**le 28 Février 2014**

**32 - Préfecture du Gers  
Direction des services du cabinet  
Service de la sécurité intérieure**

Arrêté portant approbation du plan de  
prévention des risques naturels prévisibles  
"Risque Retrait et gonflement des argiles" -  
commune de Pauilhac



Liberté • Égalité • Fraternité  
RÉPUBLIQUE FRANÇAISE

CABINET DU PREFET

SERVICE DE SECURITE INTERIEURE

Unité Défense et sécurité civile

N°

**ARRETE PORTANT APPROBATION DU PLAN DE PREVENTION  
DES RISQUES NATURELS PREVISIBLES  
« RISQUE RETRAIT GONFLEMENT DES SOLS ARGILEUX »**

Commune de PAULHAC

**Le Préfet du Gers,**

VU le code de l'environnement et notamment ses articles L122-4, L122-7, L562-1 à L562-9, R562-1 à R562-11 et R122-17 à R122-19,

VU le code de la construction et de l'habitation et notamment ses articles L231-1 et R126-1 ;

VU le code de l'urbanisme et notamment ses articles L126-1, L480-4, R126-2 et R431-16 e) ;

VU le code des assurances, notamment ses articles L125-1 à L125-6 et A125-1 à A125-3 ;

VU la loi n° 95-101 du 02 février 1995 relative au renforcement de la protection de l'environnement ;

VU la loi n° 2003-699 du 30 juillet 2003 relative à la prévention des risques technologiques et naturels et à la réparation des dommages ;

VU la loi n° 2004-811 du 13 août 2004 de modernisation de la sécurité civile ;

VU la loi n° 82-600 du 13 juillet 1982 relative à l'indemnisation des victimes de catastrophes naturelles ;

VU le décret n° 95-1089 du 5 octobre 1995, modifié par décret 2005-3 du 5 janvier 2005 relatif à l'élaboration des plans de prévention des risques naturels prévisibles et des circulaires ministérielles prises pour son application;

VU le décret n° 2004-374 du 29 avril 2004 modifié relatif aux pouvoirs des préfets, à l'organisation et à l'action des services de l'Etat dans les régions et les départements ;

VU le décret n° 2005-134 du 15 février 2005 relatif à l'information des acquéreurs et des locataires de biens immobiliers sur les risques naturels et technologiques majeurs ;

VU le décret n° 2005-1156 du 13 septembre 2005, notamment l'article 8, relatif au plan communal de sauvegarde, pris pour l'application de l'article 13 de la loi n° 2004-811 du 13 août 2004 de modernisation de la sécurité civile ;

VU la circulaire du 11 octobre 2010 du Ministère de l'Ecologie, du Développement Durable, des Transports et du Logement relative à la prévention des risques liés au retrait gonflement des sols argileux ;

VU la circulaire interministérielle du 03 juillet 2007 relative à la consultation des acteurs, la concertation des populations et l'association avec les collectivités territoriales dans les plans de prévention des risques naturels prévisibles ;

VU la circulaire interministérielle du 24 novembre 2000 relative aux arrêtés du 5 septembre 2000, renforçant le lien entre l'indemnisation des dommages résultant des catastrophes naturelles et les mesures de prévention de ces risques ;

VU l'arrêté préfectoral n° 2005-308-3 du 04/11/2005 prescrivant l'établissement d'un Plan de Prévention des Risques Naturels prévisibles sur la commune de PAULHAC, pour le risque retrait gonflement des argiles;

VU l'arrêté préfectoral n° 2013045-0003 du 14 février 2013 portant modification de l'arrêté n° 32306 de prescription du Plan de Prévention des Risques sur la commune de PAULHAC, pour le risque retrait gonflement des argiles ;

VU l'arrêté préfectoral n° 2013276-0001 du 03 octobre 2013 portant modification de l'arrêté préfectoral n° 2013045-0003 du 14 février 2013;

VU l'avis réputé favorable de la commune de PAULHAC;

VU l'avis de la Chambre d'Agriculture du Gers en date du 15 juillet 2013;

VU l'avis réputé favorable du Centre Régional de la Propriété Forestière de Midi-Pyrénées;

VU l'arrêté préfectoral n° 2013259-0002 du 16 septembre 2013 prescrivant, du 07 octobre 2013 au 08 novembre 2013 inclus, la mise à l'enquête publique du projet du Plan de Prévention des Risques Naturels prévisibles sur 335 communes du département, pour le risque retrait gonflement des sols argileux;

VU le rapport, les conclusions et l'avis favorable du commissaire enquêteur en date du 17 décembre 2013 ;

VU le rapport d'observation du Directeur Départemental des Territoires du Gers en date du 14 février 2014;

**CONSIDERANT** la nécessité de délimiter les terrains sur lesquels l'occupation ou l'utilisation du sol doit être réglementée du fait de leur exposition au risque « retrait gonflement des argiles » ;

**CONSIDERANT** que les mesures de zonage et le règlement afférent ont été correctement déterminées et adaptées à la fois aux enjeux et aux intérêts locaux ;

**CONSIDERANT** ainsi que le plan ci-annexé, éventuellement amendé des observations recueillies lors de la consultation du public, des services et des personnes concernées est de nature à répondre aux objectifs de sécurité assignés et que rien ne s'oppose à sa mise en œuvre ;

**CONSIDERANT** qu'après enquête publique il y a lieu d'apporter une modification très partielle au règlement ;

**SUR** proposition de Monsieur le Secrétaire Général du Gers ;

## **A R R Ê T E**

**Article 1<sup>er</sup>** -Le Plan de Prévention des Risques Naturels Retrait Gonflement des sols Argileux (P.P.R. R.G.A.) prévisibles de la commune de PAULHAC, annexé au présent arrêté, est approuvé.

Il comprend :

- une note de présentation,
- le règlement,
- une carte de zonage réglementaire.

Ce P.P.R. R.G.A. approuvé vaut servitude d'utilité publique au sens de l'article L126-1 du code de l'urbanisme et doit être annexé au document d'urbanisme de la commune de PAULHAC.

Article 2. - Il appartiendra à la commune de PAULHAC de réaliser un Plan Communal de Sauvegarde dans un délai de 2 ans à compter de la date d'approbation du présent arrêté.

Article 3.-. Copie du présent arrêté, accompagnée du Plan de Prévention des Risques Naturels prévisibles, sera adressée :

- à Monsieur le maire de PAULHAC qui en assurera l'affichage en mairie ;
- à Monsieur le Directeur Départemental des Territoires ;

Article 4. - Mention de l'arrêté sera publiée dans un journal local.

Article 5. - Le présent arrêté, ainsi que les documents qui lui sont annexés, seront tenus à la disposition du public :

- en mairie de PAULHAC;
- à la Préfecture du Gers ;
- aux sous-préfectures de Condom et de Mirande
- à la Direction Départementale des Territoires du Gers.

Article 6 : - Le présent arrêté peut faire l'objet d'un recours devant du Tribunal Administratif de Pau dans un délai de 2 mois à compter de sa publication au recueil des actes administratifs.

Article 7. - Monsieur le Secrétaire Général de la Préfecture du Gers, Sous-Préfet de l'arrondissement d'Auch, Monsieur le Maire de PAULHAC, Monsieur le sous-préfet de Condom, Madame la sous-préfète de Mirande, Monsieur le Directeur Départemental des Territoires, sont chargés, chacun en ce qui le concerne, de l'exécution du présent arrêté qui sera publié au recueil des actes administratifs des services de l'Etat.

Fait à Auch, le 28 FEV. 2014

Le Préfet,

Pour le Préfet et par délégation,  
Le Secrétaire Général

**Christian CHASSAING**





PRÉFET DU GERS

## **Arrêté n ° 2014059-0218**

**signé par  
CHASSAING Christian**

**le 28 Février 2014**

**32 - Préfecture du Gers  
Direction des services du cabinet  
Service de la sécurité intérieure**

Arrêté portant approbation du plan de  
prévention des risques naturels prévisibles  
"Risque Retrait et gonflement des argiles" -  
commune de Pavie



CABINET DU PREFET

SERVICE DE SECURITE INTERIEURE  
Unité Défense et sécurité civile  
N°

**ARRETE PORTANT APPROBATION DU PLAN DE PREVENTION  
DES RISQUES NATURELS PREVISIBLES  
« RISQUE RETRAIT GONFLEMENT DES SOLS ARGILEUX »**

Commune de PAVIE

**Le Préfet du Gers,**

- VU le code de l'environnement et notamment ses articles L122-4, L122-7, L562-1 à L562-9, R562-1 à R562-11 et R122-17 à R122-19,
- VU le code de la construction et de l'habitation et notamment ses articles L231-1 et R126-1 ;
- VU le code de l'urbanisme et notamment ses articles L126-1, L480-4, R126-2 et R431-16 e) ;
- VU le code des assurances, notamment ses articles L125-1 à L125-6 et A125-1 à A125-3 ;
- VU la loi n° 95-101 du 02 février 1995 relative au renforcement de la protection de l'environnement ;
- VU la loi n° 2003-699 du 30 juillet 2003 relative à la prévention des risques technologiques et naturels et à la réparation des dommages ;
- VU la loi n° 2004-811 du 13 août 2004 de modernisation de la sécurité civile ;
- VU la loi n° 82-600 du 13 juillet 1982 relative à l'indemnisation des victimes de catastrophes naturelles ;
- VU le décret n° 95-1089 du 5 octobre 1995, modifié par décret 2005-3 du 5 janvier 2005 relatif à l'élaboration des plans de prévention des risques naturels prévisibles et des circulaires ministérielles prises pour son application;
- VU le décret n° 2004-374 du 29 avril 2004 modifié relatif aux pouvoirs des préfets, à l'organisation et à l'action des services de l'Etat dans les régions et les départements ;
- VU le décret n° 2005-134 du 15 février 2005 relatif à l'information des acquéreurs et des locataires de biens immobiliers sur les risques naturels et technologiques majeurs ;
- VU le décret n° 2005-1156 du 13 septembre 2005, notamment l'article 8, relatif au plan communal de sauvegarde, pris pour l'application de l'article 13 de la loi n° 2004-811 du 13 août 2004 de modernisation de la sécurité civile ;
- VU la circulaire du 11 octobre 2010 du Ministère de l'Ecologie, du Développement Durable, des Transports et du Logement relative à la prévention des risques liés au retrait gonflement des sols argileux ;
- VU la circulaire interministérielle du 03 juillet 2007 relative à la consultation des acteurs, la concertation des populations et l'association avec les collectivités territoriales dans les plans de prévention des risques naturels prévisibles ;

VU la circulaire interministérielle du 24 novembre 2000 relative aux arrêtés du 5 septembre 2000, renforçant le lien entre l'indemnisation des dommages résultant des catastrophes naturelles et les mesures de prévention de ces risques ;

VU l'arrêté préfectoral n° 2005-308-5 du 04/11/2005 prescrivant l'établissement d'un Plan de Prévention des Risques Naturels prévisibles sur la commune de PAVIE, pour le risque retrait gonflement des argiles;

VU l'arrêté préfectoral n° 2013045-0003 du 14 février 2013 portant modification de l'arrêté n° 32307 de prescription du Plan de Prévention des Risques sur la commune de PAVIE, pour le risque retrait gonflement des argiles ;

VU l'arrêté préfectoral n° 2013276-0001 du 03 octobre 2013 portant modification de l'arrêté préfectoral n° 2013045-0003 du 14 février 2013;

VU l'avis réputé favorable de la commune de PAVIE;

VU l'avis de la Chambre d'Agriculture du Gers en date du 15 juillet 2013;

VU l'avis réputé favorable du Centre Régional de la Propriété Forestière de Midi-Pyrénées;

VU l'arrêté préfectoral n° 2013259-0002 du 16 septembre 2013 prescrivant, du 07 octobre 2013 au 08 novembre 2013 inclus, la mise à l'enquête publique du projet du Plan de Prévention des Risques Naturels prévisibles sur 335 communes du département, pour le risque retrait gonflement des sols argileux;

VU le rapport, les conclusions et l'avis favorable du commissaire enquêteur en date du 17 décembre 2013 ;

VU le rapport d'observation du Directeur Départemental des Territoires du Gers en date du 14 février 2014;

**CONSIDERANT** la nécessité de délimiter les terrains sur lesquels l'occupation ou l'utilisation du sol doit être réglementée du fait de leur exposition au risque « retrait gonflement des argiles » ;

**CONSIDERANT** que les mesures de zonage et le règlement afférent ont été correctement déterminées et adaptées à la fois aux enjeux et aux intérêts locaux ;

**CONSIDERANT** ainsi que le plan ci-annexé, éventuellement amendé des observations recueillies lors de la consultation du public, des services et des personnes concernées est de nature à répondre aux objectifs de sécurité assignés et que rien ne s'oppose à sa mise en œuvre ;

**CONSIDERANT** qu'après enquête publique il y a lieu d'apporter une modification très partielle au règlement ;

SUR proposition de Monsieur le Secrétaire Général du Gers ;

## A R R Ê T E

Article 1<sup>er</sup> -Le Plan de Prévention des Risques Naturels Retrait Gonflement des sols Argileux (P.P.R. R.G.A.) prévisibles de la commune de PAVIE, annexé au présent arrêté, est approuvé.

Il comprend :

- une note de présentation,
- le règlement,
- une carte de zonage réglementaire.

Ce P.P.R. R.G.A. approuvé vaut servitude d'utilité publique au sens de l'article L126-1 du code de l'urbanisme et doit être annexé au document d'urbanisme de la commune de PAVIE.

Article 2. - Il appartiendra à la commune de PAVIE de réaliser un Plan Communal de Sauvegarde dans un délai de 2 ans à compter de la date d'approbation du présent arrêté.

Article 3. -. Copie du présent arrêté, accompagnée du Plan de Prévention des Risques Naturels prévisibles, sera adressée :

- à Monsieur le maire de PAVIE qui en assurera l'affichage en mairie ;
- à Monsieur le Directeur Départemental des Territoires ;

Article 4. - Mention de l'arrêté sera publiée dans un journal local.

Article 5. - Le présent arrêté, ainsi que les documents qui lui sont annexés, seront tenus à la disposition du public :

- en mairie de PAVIE;
- à la Préfecture du Gers ;
- aux sous-préfectures de Condom et de Mirande
- à la Direction Départementale des Territoires du Gers.

Article 6. : - Le présent arrêté peut faire l'objet d'un recours devant du Tribunal Administratif de Pau dans un délai de 2 mois à compter de sa publication au recueil des actes administratifs.

Article 7. - Monsieur le Secrétaire Général de la Préfecture du Gers, Sous-Préfet de l'arrondissement d'Auch, Monsieur le Maire de PAVIE, Monsieur le sous-préfet de Condom, Madame la sous-préfète de Mirande, Monsieur le Directeur Départemental des Territoires, sont chargés, chacun en ce qui le concerne, de l'exécution du présent arrêté qui sera publié au recueil des actes administratifs des services de l'Etat.

Fait à Auch, le 28 FEV, 2014

Le Préfet,

Pour le Préfet et par délégation,  
Le Secrétaire Général

**Christian CHASSAING**



PRÉFET DU GERS

## **Arrêté n ° 2014059-0219**

**signé par  
CHASSAING Christian**

**le 28 Février 2014**

**32 - Préfecture du Gers  
Direction des services du cabinet  
Service de la sécurité intérieure**

Arrêté portant approbation du plan de  
prévention des risques naturels prévisibles  
"Risque Retrait et gonflement des argiles" -  
commune de Pebees



*Liberté • Égalité • Fraternité*  
RÉPUBLIQUE FRANÇAISE

CABINET DU PREFET

SERVICE DE SECURITE INTERIEURE  
Unité Défense et sécurité civile  
N°

**ARRETE PORTANT APPROBATION DU PLAN DE PREVENTION  
DES RISQUES NATURELS PREVISIBLES  
« RISQUE RETRAIT GONFLEMENT DES SOLS ARGILEUX »**

Commune de PEBEES

**Le Préfet du Gers,**

- VU le code de l'environnement et notamment ses articles L122-4, L122-7, L562-1 à L562-9, R562-1 à R562-11 et R122-17 à R122-19,
- VU le code de la construction et de l'habitation et notamment ses articles L231-1 et R126-1 ;
- VU le code de l'urbanisme et notamment ses articles L126-1, L480-4, R126-2 et R431-16 e) ;
- VU le code des assurances, notamment ses articles L125-1 à L125-6 et A125-1 à A125-3 ;
- VU la loi n° 95-101 du 02 février 1995 relative au renforcement de la protection de l'environnement ;
- VU la loi n° 2003-699 du 30 juillet 2003 relative à la prévention des risques technologiques et naturels et à la réparation des dommages ;
- VU la loi n° 2004-811 du 13 août 2004 de modernisation de la sécurité civile ;
- VU la loi n° 82-600 du 13 juillet 1982 relative à l'indemnisation des victimes de catastrophes naturelles ;
- VU le décret n° 95-1089 du 5 octobre 1995, modifié par décret 2005-3 du 5 janvier 2005 relatif à l'élaboration des plans de prévention des risques naturels prévisibles et des circulaires ministérielles prises pour son application;
- VU le décret n° 2004-374 du 29 avril 2004 modifié relatif aux pouvoirs des préfets, à l'organisation et à l'action des services de l'Etat dans les régions et les départements ;
- VU le décret n° 2005-134 du 15 février 2005 relatif à l'information des acquéreurs et des locataires de biens immobiliers sur les risques naturels et technologiques majeurs ;
- VU le décret n° 2005-1156 du 13 septembre 2005, notamment l'article 8, relatif au plan communal de sauvegarde, pris pour l'application de l'article 13 de la loi n° 2004-811 du 13 août 2004 de modernisation de la sécurité civile ;
- VU la circulaire du 11 octobre 2010 du Ministère de l'Ecologie, du Développement Durable, des Transports et du Logement relative à la prévention des risques liés au retrait gonflement des sols argileux ;
- VU la circulaire interministérielle du 03 juillet 2007 relative à la consultation des acteurs, la concertation des populations et l'association avec les collectivités territoriales dans les plans de prévention des risques naturels prévisibles ;

VU la circulaire interministérielle du 24 novembre 2000 relative aux arrêtés du 5 septembre 2000, renforçant le lien entre l'indemnisation des dommages résultant des catastrophes naturelles et les mesures de prévention de ces risques ;

VU l'arrêté préfectoral n° 2007-164-1 du 13/06/2007 approuvant le Plan de Prévention des Risques Naturels prévisibles sur la commune de PEBEES, pour le risque retrait gonflement des argiles;

VU l'arrêté préfectoral n° 2013045-0003 du 14 février 2013 portant prescription de la révision du Plan de Prévention des Risques Retrait Gonflement des Sols Argileux sur la commune de PEBEES;

VU l'arrêté préfectoral n° 2013276-0001 du 03 octobre 2013 modifiant l'arrêté préfectoral n° 2013045-0003 du 14 février 2013 ;

VU l'avis réputé favorable de la commune de PEBEES;

VU l'avis de la Chambre d'Agriculture du Gers en date du 15 juillet 2013;

VU l'avis réputé favorable du Centre Régional de la Propriété Forestière de Midi-Pyrénées ;

VU l'arrêté préfectoral n° 2013259-0002 du 16 septembre 2013 prescrivant, du 07 octobre 2013 au 08 novembre 2013 inclus, la mise à l'enquête publique du projet du Plan de Prévention des Risques Naturels prévisibles sur 335 communes du département, pour le risque retrait gonflement des sols argileux;

VU le rapport, les conclusions et l'avis favorable du commissaire enquêteur en date du 17 décembre 2013 ;

VU le rapport d'observation du Directeur Départemental des Territoires du Gers en date du 14 février 2014 ;

**CONSIDERANT** la nécessité de délimiter les terrains sur lesquels l'occupation ou l'utilisation du sol doit être réglementée du fait de leur exposition au risque « retrait gonflement des argiles » ;

**CONSIDERANT** que les mesures de zonage et le règlement afférent ont été correctement déterminées et adaptées à la fois aux enjeux et aux intérêts locaux ;

**CONSIDERANT** ainsi que le plan ci-annexé, éventuellement amendé des observations recueillies lors de la consultation du public, des services et des personnes concernées est de nature à répondre aux objectifs de sécurité assignés et que rien ne s'oppose à sa mise en œuvre ;

**CONSIDERANT** qu'après enquête publique il y a lieu d'apporter une modification très partielle au règlement ;

**SUR** proposition de Monsieur le Secrétaire Général du Gers ;

## **A R R Ê T E**

Article 1<sup>er</sup> -Le Plan de Prévention des Risques Naturels Retrait Gonflement des sols Argileux (P.P.R. R.G.A.) prévisibles de la commune de PEBEES, annexé au présent arrêté, est approuvé.

Il comprend :

- une note de présentation,
- le règlement,
- une carte de zonage réglementaire.

Ce P.P.R. R.G.A. approuvé vaut servitude d'utilité publique au sens de l'article L126-1 du code de l'urbanisme et doit être annexé au document d'urbanisme de la commune de PEBEES.

Article 2. - Il appartiendra à la commune de PEBEES de réaliser un Plan Communal de Sauvegarde dans un délai de 2 ans à compter de la date d'approbation du présent arrêté.

Article 3. -. Copie du présent arrêté, accompagnée du Plan de Prévention des Risques Naturels prévisibles, sera adressée :

- à Monsieur le maire de PEBEES qui en assurera l'affichage en mairie ;
- à Monsieur le Directeur Départemental des Territoires ;

Article 4. - Mention de l'arrêté sera publiée dans un journal local.

Article 5. - Le présent arrêté, ainsi que les documents qui lui sont annexés, seront tenus à la disposition du public :

- en mairie de PEBEES;
- à la Préfecture du Gers;
- aux sous-préfectures de Condom et de Mirande
- à la Direction Départementale des Territoires du Gers.

Article 6. : - Le présent arrêté peut faire l'objet d'un recours devant du Tribunal Administratif de Pau dans un délai de 2 mois à compter de sa publication au recueil des actes administratifs.

Article 7. - Monsieur le Secrétaire Général de la Préfecture du Gers, Sous-Préfet de l'arrondissement d'Auch, Monsieur le Maire de PEBEES, Monsieur le sous-préfet de Condom, Madame la sous-préfète de Mirande, Monsieur le Directeur Départemental des Territoires, sont chargés, chacun en ce qui le concerne, de l'exécution du présent arrêté qui sera publié au recueil des actes administratifs des services de l'Etat.

Fait à Auch, le 28 FEV. 2014

Le Préfet,

Pour le Préfet et par délégation,  
Le Secrétaire Général

Christian CHASSAING





PRÉFET DU GERS

## **Arrêté n ° 2014059-0220**

**signé par  
CHASSAING Christian**

**le 28 Février 2014**

**32 - Préfecture du Gers  
Direction des services du cabinet  
Service de la sécurité intérieure**

Arrêté portant approbation du plan de  
prévention des risques naturels prévisibles  
"Risque Retrait et gonflement des argiles" -  
commune de Pellefigue



*Liberté • Égalité • Fraternité*  
RÉPUBLIQUE FRANÇAISE

CABINET DU PREFET

SERVICE DE SECURITE INTERIEURE  
Unité Défense et sécurité civile  
N°

**ARRETE PORTANT APPROBATION DU PLAN DE PREVENTION  
DES RISQUES NATURELS PREVISIBLES  
« RISQUE RETRAIT GONFLEMENT DES SOLS ARGILEUX »**

Commune de PELLEFIGUE

**Le Préfet du Gers,**

VU le code de l'environnement et notamment ses articles L122-4, L122-7, L562-1 à L562-9, R562-1 à R562-11 et R122-17 à R122-19,

VU le code de la construction et de l'habitation et notamment ses articles L231-1 et R126-1 ;

VU le code de l'urbanisme et notamment ses articles L126-1, L480-4, R126-2 et R431-16 e) ;

VU le code des assurances, notamment ses articles L125-1 à L125-6 et A125-1 à A125-3 ;

VU la loi n° 95-101 du 02 février 1995 relative au renforcement de la protection de l'environnement ;

VU la loi n° 2003-699 du 30 juillet 2003 relative à la prévention des risques technologiques et naturels et à la réparation des dommages ;

VU la loi n° 2004-811 du 13 août 2004 de modernisation de la sécurité civile ;

VU la loi n° 82-600 du 13 juillet 1982 relative à l'indemnisation des victimes de catastrophes naturelles ;

VU le décret n° 95-1089 du 5 octobre 1995, modifié par décret 2005-3 du 5 janvier 2005 relatif à l'élaboration des plans de prévention des risques naturels prévisibles et des circulaires ministérielles prises pour son application;

VU le décret n° 2004-374 du 29 avril 2004 modifié relatif aux pouvoirs des préfets, à l'organisation et à l'action des services de l'Etat dans les régions et les départements ;

VU le décret n° 2005-134 du 15 février 2005 relatif à l'information des acquéreurs et des locataires de biens immobiliers sur les risques naturels et technologiques majeurs ;

VU le décret n° 2005-1156 du 13 septembre 2005, notamment l'article 8, relatif au plan communal de sauvegarde, pris pour l'application de l'article 13 de la loi n° 2004-811 du 13 août 2004 de modernisation de la sécurité civile ;

VU la circulaire du 11 octobre 2010 du Ministère de l'Ecologie, du Développement Durable, des Transports et du Logement relative à la prévention des risques liés au retrait gonflement des sols argileux ;

VU la circulaire interministérielle du 03 juillet 2007 relative à la consultation des acteurs, la concertation des populations et l'association avec les collectivités territoriales dans les plans de prévention des risques naturels prévisibles ;

- VU la circulaire interministérielle du 24 novembre 2000 relative aux arrêtés du 5 septembre 2000, renforçant le lien entre l'indemnisation des dommages résultant des catastrophes naturelles et les mesures de prévention de ces risques ;
- VU l'arrêté préfectoral n° 2007-164-1 du 13/06/2007 approuvant le Plan de Prévention des Risques Naturels prévisibles sur la commune de PELLEFIGUE, pour le risque retrait gonflement des argiles;
- VU l'arrêté préfectoral n° 2013045-0003 du 14 février 2013 portant prescription de la révision du Plan de Prévention des Risques Retrait Gonflement des Sols Argileux sur la commune de PELLEFIGUE;
- VU l'arrêté préfectoral n° 2013276-0001 du 03 octobre 2013 modifiant l'arrêté préfectoral n° 2013045-0003 du 14 février 2013 ;
- VU l'avis réputé favorable de la commune de PELLEFIGUE;
- VU l'avis de la Chambre d'Agriculture du Gers en date du 15 juillet 2013;
- VU l'avis réputé favorable du Centre Régional de la Propriété Forestière de Midi-Pyrénées ;
- VU l'arrêté préfectoral n° 2013259-0002 du 16 septembre 2013 prescrivant, du 07 octobre 2013 au 08 novembre 2013 inclus, la mise à l'enquête publique du projet du Plan de Prévention des Risques Naturels prévisibles sur 335 communes du département, pour le risque retrait gonflement des sols argileux;
- VU le rapport, les conclusions et l'avis favorable du commissaire enquêteur en date du 17 décembre 2013 ;
- VU le rapport d'observation du Directeur Départemental des Territoires du Gers en date du 14 février 2014 ;

**CONSIDERANT** la nécessité de délimiter les terrains sur lesquels l'occupation ou l'utilisation du sol doit être réglementée du fait de leur exposition au risque « retrait gonflement des argiles » ;

**CONSIDERANT** que les mesures de zonage et le règlement afférent ont été correctement déterminées et adaptées à la fois aux enjeux et aux intérêts locaux ;

**CONSIDERANT** ainsi que le plan ci-annexé, éventuellement amendé des observations recueillies lors de la consultation du public, des services et des personnes concernées est de nature à répondre aux objectifs de sécurité assignés et que rien ne s'oppose à sa mise en œuvre ;

**CONSIDERANT** qu'après enquête publique il y a lieu d'apporter une modification très partielle au règlement ;

**SUR** proposition de Monsieur le Secrétaire Général du Gers ;

## **A R R Ê T E**

**Article 1<sup>er</sup>** -Le Plan de Prévention des Risques Naturels Retrait Gonflement des sols Argileux (P.P.R. R.G.A.) prévisibles de la commune de PELLEFIGUE, annexé au présent arrêté, est approuvé.

Il comprend :

- une note de présentation,
- le règlement,
- une carte de zonage réglementaire.

Ce P.P.R. R.G.A. approuvé vaut servitude d'utilité publique au sens de l'article L126-1 du code de l'urbanisme et doit être annexé au document d'urbanisme de la commune de PELLEFIGUE.

Article 2. - Il appartiendra à la commune de PELLEFIGUE de réaliser un Plan Communal de Sauvegarde dans un délai de 2 ans à compter de la date d'approbation du présent arrêté.

Article 3.-. Copie du présent arrêté, accompagnée du Plan de Prévention des Risques Naturels prévisibles, sera adressée :

- à Monsieur le maire de PELLEFIGUE qui en assurera l'affichage en mairie ;
- à Monsieur le Directeur Départemental des Territoires ;

Article 4. - Mention de l'arrêté sera publiée dans un journal local.

Article 5. - Le présent arrêté, ainsi que les documents qui lui sont annexés, seront tenus à la disposition du public :

- en mairie de PELLEFIGUE;
- à la Préfecture du Gers;
- aux sous-préfectures de Condom et de Mirande
- à la Direction Départementale des Territoires du Gers.

Article 6. : - Le présent arrêté peut faire l'objet d'un recours devant du Tribunal Administratif de Pau dans un délai de 2 mois à compter de sa publication au recueil des actes administratifs.

Article 7. - Monsieur le Secrétaire Général de la Préfecture du Gers, Sous-Préfet de l'arrondissement d'Auch, Monsieur le Maire de PELLEFIGUE, Monsieur le sous-préfet de Condom, Madame la sous-préfète de Mirande, Monsieur le Directeur Départemental des Territoires, sont chargés, chacun en ce qui le concerne, de l'exécution du présent arrêté qui sera publié au recueil des actes administratifs des services de l'Etat.

Fait à Auch, le 28 FEV. 2014

Le Préfet,

Pour le Préfet et par délégation,  
Le Secrétaire Général

  
Christian CHASSAING



PRÉFET DU GERS

## **Arrêté n ° 2014059-0221**

**signé par  
CHASSAING Christian**

**le 28 Février 2014**

**32 - Préfecture du Gers  
Direction des services du cabinet  
Service de la sécurité intérieure**

Arrêté portant approbation du plan de  
prévention des risques naturels prévisibles  
"Risque Retrait et gonflement des argiles" -  
commune de Pergain Taillac



*Liberté • Égalité • Fraternité*  
RÉPUBLIQUE FRANÇAISE

CABINET DU PREFET

SERVICE DE SECURITE INTERIEURE  
Unité Défense et sécurité civile  
N°

**ARRETE PORTANT APPROBATION DU PLAN DE PREVENTION  
DES RISQUES NATURELS PREVISIBLES  
« RISQUE RETRAIT GONFLEMENT DES SOLS ARGILEUX »**

Commune de PERGAIN TAILLAC

**Le Préfet du Gers,**

- VU le code de l'environnement et notamment ses articles L122-4, L122-7, L562-1 à L562-9, R562-1 à R562-11 et R122-17 à R122-19,
- VU le code de la construction et de l'habitation et notamment ses articles L231-1 et R126-1 ;
- VU le code de l'urbanisme et notamment ses articles L126-1, L480-4, R126-2 et R431-16 e) ;
- VU le code des assurances, notamment ses articles L125-1 à L125-6 et A125-1 à A125-3 ;
- VU la loi n° 95-101 du 02 février 1995 relative au renforcement de la protection de l'environnement ;
- VU la loi n° 2003-699 du 30 juillet 2003 relative à la prévention des risques technologiques et naturels et à la réparation des dommages ;
- VU la loi n° 2004-811 du 13 août 2004 de modernisation de la sécurité civile ;
- VU la loi n° 82-600 du 13 juillet 1982 relative à l'indemnisation des victimes de catastrophes naturelles ;
- VU le décret n° 95-1089 du 5 octobre 1995, modifié par décret 2005-3 du 5 janvier 2005 relatif à l'élaboration des plans de prévention des risques naturels prévisibles et des circulaires ministérielles prises pour son application;
- VU le décret n° 2004-374 du 29 avril 2004 modifié relatif aux pouvoirs des préfets, à l'organisation et à l'action des services de l'Etat dans les régions et les départements ;
- VU le décret n° 2005-134 du 15 février 2005 relatif à l'information des acquéreurs et des locataires de biens immobiliers sur les risques naturels et technologiques majeurs ;
- VU le décret n° 2005-1156 du 13 septembre 2005, notamment l'article 8, relatif au plan communal de sauvegarde, pris pour l'application de l'article 13 de la loi n° 2004-811 du 13 août 2004 de modernisation de la sécurité civile ;
- VU la circulaire du 11 octobre 2010 du Ministère de l'Ecologie, du Développement Durable, des Transports et du Logement relative à la prévention des risques liés au retrait gonflement des sols argileux ;
- VU la circulaire interministérielle du 03 juillet 2007 relative à la consultation des acteurs, la concertation des populations et l'association avec les collectivités territoriales dans les plans de prévention des risques naturels prévisibles ;

VU la circulaire interministérielle du 24 novembre 2000 relative aux arrêtés du 5 septembre 2000, renforçant le lien entre l'indemnisation des dommages résultant des catastrophes naturelles et les mesures de prévention de ces risques ;

VU l'arrêté préfectoral n° 2005-308-3 du 04/11/2005 prescrivant l'établissement d'un Plan de Prévention des Risques Naturels prévisibles sur la commune de PERGAIN TAILLAC, pour le risque retrait gonflement des argiles;

VU l'arrêté préfectoral n° 2013045-0003 du 14 février 2013 portant modification de l'arrêté n° 32311 de prescription du Plan de Prévention des Risques sur la commune de PERGAIN TAILLAC, pour le risque retrait gonflement des argiles ;

VU l'arrêté préfectoral n° 2013276-0001 du 03 octobre 2013 portant modification de l'arrêté préfectoral n° 2013045-0003 du 14 février 2013;

VU l'avis réputé favorable de la commune de PERGAIN TAILLAC;

VU l'avis de la Chambre d'Agriculture du Gers en date du 15 juillet 2013;

VU l'avis réputé favorable du Centre Régional de la Propriété Forestière de Midi-Pyrénées;

VU l'arrêté préfectoral n° 2013259-0002 du 16 septembre 2013 prescrivant, du 07 octobre 2013 au 08 novembre 2013 inclus, la mise à l'enquête publique du projet du Plan de Prévention des Risques Naturels prévisibles sur 335 communes du département, pour le risque retrait gonflement des sols argileux;

VU le rapport, les conclusions et l'avis favorable du commissaire enquêteur en date du 17 décembre 2013 ;

VU le rapport d'observation du Directeur Départemental des Territoires du Gers en date du 14 février 2014;

**CONSIDERANT** la nécessité de délimiter les terrains sur lesquels l'occupation ou l'utilisation du sol doit être réglementée du fait de leur exposition au risque « retrait gonflement des argiles » ;

**CONSIDERANT** que les mesures de zonage et le règlement afférent ont été correctement déterminées et adaptées à la fois aux enjeux et aux intérêts locaux ;

**CONSIDERANT** ainsi que le plan ci-annexé, éventuellement amendé des observations recueillies lors de la consultation du public, des services et des personnes concernées est de nature à répondre aux objectifs de sécurité assignés et que rien ne s'oppose à sa mise en œuvre ;

**CONSIDERANT** qu'après enquête publique il y a lieu d'apporter une modification très partielle au règlement ;

**SUR** proposition de Monsieur le Secrétaire Général du Gers ;

## **A R R Ê T E**

Article 1<sup>er</sup> -Le Plan de Prévention des Risques Naturels Retrait Gonflement des sols Argileux (P.P.R. R.G.A.) prévisibles de la commune de PERGAIN TAILLAC, annexé au présent arrêté, est approuvé.

Il comprend :

- une note de présentation,
- le règlement,
- une carte de zonage réglementaire.

Ce P.P.R. R.G.A. approuvé vaut servitude d'utilité publique au sens de l'article L126-1 du code de l'urbanisme et doit être annexé au document d'urbanisme de la commune de PERGAIN TAILLAC.

Article 2. - Il appartiendra à la commune de PERGAIN TAILLAC de réaliser un Plan Communal de Sauvegarde dans un délai de 2 ans à compter de la date d'approbation du présent arrêté.

Article 3. - Copie du présent arrêté, accompagnée du Plan de Prévention des Risques Naturels prévisibles, sera adressée :

- à Madame le maire de PERGAIN TAILLAC qui en assurera l'affichage en mairie ;
- à Monsieur le Directeur Départemental des Territoires ;

Article 4. - Mention de l'arrêté sera publiée dans un journal local.

Article 5. - Le présent arrêté, ainsi que les documents qui lui sont annexés, seront tenus à la disposition du public :

- en mairie de PERGAIN TAILLAC;
- à la Préfecture du Gers ;
- aux sous-préfectures de Condom et de Mirande
- à la Direction Départementale des Territoires du Gers.

Article 6 : - Le présent arrêté peut faire l'objet d'un recours devant du Tribunal Administratif de Pau dans un délai de 2 mois à compter de sa publication au recueil des actes administratifs.

Article 7. - Monsieur le Secrétaire Général de la Préfecture du Gers, Sous-Préfet de l'arrondissement d'Auch, Madame le Maire de PERGAIN TAILLAC, Monsieur le sous-préfet de Condom, Madame la sous-préfète de Mirande, Monsieur le Directeur Départemental des Territoires, sont chargés, chacun en ce qui le concerne, de l'exécution du présent arrêté qui sera publié au recueil des actes administratifs des services de l'Etat.

Fait à Auch, le 28 FEV. 2014

Le Préfet,

Pour le Préfet et par délégation,  
Le Secrétaire Général

**Christian CHASSAING**





PRÉFET DU GERS

## **Arrêté n ° 2014059-0222**

**signé par  
CHASSAING Christian**

**le 28 Février 2014**

**32 - Préfecture du Gers  
Direction des services du cabinet  
Service de la sécurité intérieure**

Arrêté portant approbation du plan de  
prévention des risques naturels prévisibles  
"Risque Retrait et gonflement des argiles" -  
commune de Pessoulens



CABINET DU PRÉFET

SERVICE DE SÉCURITÉ INTÉRIEURE  
Unité Défense et sécurité civile  
N°

**ARRÊTE PORTANT APPROBATION DU PLAN DE PRÉVENTION  
DES RISQUES NATURELS PRÉVISIBLES  
« RISQUE RETRAIT GONFLEMENT DES SOLS ARGILEUX »**

Commune de PESSOULENS

**Le Préfet du Gers,**

- VU le code de l'environnement et notamment ses articles L122-4, L122-7, L562-1 à L562-9, R562-1 à R562-11 et R122-17 à R122-19,
- VU le code de la construction et de l'habitation et notamment ses articles L231-1 et R126-1 ;
- VU le code de l'urbanisme et notamment ses articles L126-1, L480-4, R126-2 et R431-16 e) ;
- VU le code des assurances, notamment ses articles L125-1 à L125-6 et A125-1 à A125-3 ;
- VU la loi n° 95-101 du 02 février 1995 relative au renforcement de la protection de l'environnement ;
- VU la loi n° 2003-699 du 30 juillet 2003 relative à la prévention des risques technologiques et naturels et à la réparation des dommages ;
- VU la loi n° 2004-811 du 13 août 2004 de modernisation de la sécurité civile ;
- VU la loi n° 82-600 du 13 juillet 1982 relative à l'indemnisation des victimes de catastrophes naturelles ;
- VU le décret n° 95-1089 du 5 octobre 1995, modifié par décret 2005-3 du 5 janvier 2005 relatif à l'élaboration des plans de prévention des risques naturels prévisibles et des circulaires ministérielles prises pour son application;
- VU le décret n° 2004-374 du 29 avril 2004 modifié relatif aux pouvoirs des préfets, à l'organisation et à l'action des services de l'Etat dans les régions et les départements ;
- VU le décret n° 2005-134 du 15 février 2005 relatif à l'information des acquéreurs et des locataires de biens immobiliers sur les risques naturels et technologiques majeurs ;
- VU le décret n° 2005-1156 du 13 septembre 2005, notamment l'article 8, relatif au plan communal de sauvegarde, pris pour l'application de l'article 13 de la loi n° 2004-811 du 13 août 2004 de modernisation de la sécurité civile ;
- VU la circulaire du 11 octobre 2010 du Ministère de l'Ecologie, du Développement Durable, des Transports et du Logement relative à la prévention des risques liés au retrait gonflement des sols argileux ;
- VU la circulaire interministérielle du 03 juillet 2007 relative à la consultation des acteurs, la concertation des populations et l'association avec les collectivités territoriales dans les plans de prévention des risques naturels prévisibles ;

VU la circulaire interministérielle du 24 novembre 2000 relative aux arrêtés du 5 septembre 2000, renforçant le lien entre l'indemnisation des dommages résultant des catastrophes naturelles et les mesures de prévention de ces risques ;

VU l'arrêté préfectoral n° 2005-308-3 du 04/11/2005 prescrivant l'établissement d'un Plan de Prévention des Risques Naturels prévisibles sur la commune de PESSOULENS, pour le risque retrait gonflement des argiles;

VU l'arrêté préfectoral n° 2013045-0003 du 14 février 2013 portant modification de l'arrêté n° 32313 de prescription du Plan de Prévention des Risques sur la commune de PESSOULENS, pour le risque retrait gonflement des argiles ;

VU l'arrêté préfectoral n° 2013276-0001 du 03 octobre 2013 portant modification de l'arrêté préfectoral n° 2013045-0003 du 14 février 2013;

VU l'avis réputé favorable de la commune de PESSOULENS;

VU l'avis de la Chambre d'Agriculture du Gers en date du 15 juillet 2013;

VU l'avis réputé favorable du Centre Régional de la Propriété Forestière de Midi-Pyrénées;

VU l'arrêté préfectoral n° 2013259-0002 du 16 septembre 2013 prescrivant, du 07 octobre 2013 au 08 novembre 2013 inclus, la mise à l'enquête publique du projet du Plan de Prévention des Risques Naturels prévisibles sur 335 communes du département, pour le risque retrait gonflement des sols argileux;

VU le rapport, les conclusions et l'avis favorable du commissaire enquêteur en date du 17 décembre 2013 ;

VU le rapport d'observation du Directeur Départemental des Territoires du Gers en date du 14 février 2014;

**CONSIDERANT** la nécessité de délimiter les terrains sur lesquels l'occupation ou l'utilisation du sol doit être réglementée du fait de leur exposition au risque « retrait gonflement des argiles » ;

**CONSIDERANT** que les mesures de zonage et le règlement afférent ont été correctement déterminées et adaptées à la fois aux enjeux et aux intérêts locaux ;

**CONSIDERANT** ainsi que le plan ci-annexé, éventuellement amendé des observations recueillies lors de la consultation du public, des services et des personnes concernées est de nature à répondre aux objectifs de sécurité assignés et que rien ne s'oppose à sa mise en œuvre ;

**CONSIDERANT** qu'après enquête publique il y a lieu d'apporter une modification très partielle au règlement ;

SUR proposition de Monsieur le Secrétaire Général du Gers ;

## A R R Ê T E

**Article 1<sup>er</sup>** -Le Plan de Prévention des Risques Naturels Retrait Gonflement des sols Argileux (P.P.R. R.G.A.) prévisibles de la commune de PESSOULENS, annexé au présent arrêté, est approuvé.

Il comprend :

- une note de présentation,
- le règlement,
- une carte de zonage réglementaire.

Ce P.P.R. R.G.A. approuvé vaut servitude d'utilité publique au sens de l'article L126-1 du code de l'urbanisme et doit être annexé au document d'urbanisme de la commune de PESSOULENS.

Article 2. - Il appartiendra à la commune de PESSOULENS de réaliser un Plan Communal de Sauvegarde dans un délai de 2 ans à compter de la date d'approbation du présent arrêté.

Article 3. - Copie du présent arrêté, accompagnée du Plan de Prévention des Risques Naturels prévisibles, sera adressée :

- à Monsieur le maire de PESSOULENS qui en assurera l'affichage en mairie ;
- à Monsieur le Directeur Départemental des Territoires ;

Article 4. - Mention de l'arrêté sera publiée dans un journal local.

Article 5. - Le présent arrêté, ainsi que les documents qui lui sont annexés, seront tenus à la disposition du public :

- en mairie de PESSOULENS;
- à la Préfecture du Gers ;
- aux sous-préfectures de Condom et de Mirande
- à la Direction Départementale des Territoires du Gers.

Article 6 : - Le présent arrêté peut faire l'objet d'un recours devant du Tribunal Administratif de Pau dans un délai de 2 mois à compter de sa publication au recueil des actes administratifs.

Article 7. - Monsieur le Secrétaire Général de la Préfecture du Gers, Sous-Préfet de l'arrondissement d'Auch, Monsieur le Maire de PESSOULENS, Monsieur le sous-préfet de Condom, Madame la sous-préfète de Mirande, Monsieur le Directeur Départemental des Territoires, sont chargés, chacun en ce qui le concerne, de l'exécution du présent arrêté qui sera publié au recueil des actes administratifs des services de l'Etat.

Fait à Auch, le 28 FEV. 2014

Le Préfet,

Pour le Préfet et par délégation,  
Le Secrétaire Général

**Christian CHASSAING**



PRÉFET DU GERS

## **Arrêté n ° 2014059-0223**

**signé par  
CHASSAING Christian**

**le 28 Février 2014**

**32 - Préfecture du Gers  
Direction des services du cabinet  
Service de la sécurité intérieure**

Arrêté portant approbation du plan de  
prévention des risques naturels prévisibles  
"Risque Retrait et gonflement des argiles" -  
commune de Peyrecave



Liberté • Égalité • Fraternité  
RÉPUBLIQUE FRANÇAISE

CABINET DU PREFET

SERVICE DE SECURITE INTERIEURE  
Unité Défense et sécurité civile  
N°

**ARRETE PORTANT APPROBATION DU PLAN DE PREVENTION  
DES RISQUES NATURELS PREVISIBLES  
« RISQUE RETRAIT GONFLEMENT DES SOLS ARGILEUX »**

Commune de PEYRECAVE

**Le Préfet du Gers,**

VU le code de l'environnement et notamment ses articles L122-4, L122-7, L562-1 à L562-9, R562-1 à R562-11 et R122-17 à R122-19,

VU le code de la construction et de l'habitation et notamment ses articles L231-1 et R126-1 ;

VU le code de l'urbanisme et notamment ses articles L126-1, L480-4, R126-2 et R431-16 e) ;

VU le code des assurances, notamment ses articles L125-1 à L125-6 et A125-1 à A125-3 ;

VU la loi n° 95-101 du 02 février 1995 relative au renforcement de la protection de l'environnement ;

VU la loi n° 2003-699 du 30 juillet 2003 relative à la prévention des risques technologiques et naturels et à la réparation des dommages ;

VU la loi n° 2004-811 du 13 août 2004 de modernisation de la sécurité civile ;

VU la loi n° 82-600 du 13 juillet 1982 relative à l'indemnisation des victimes de catastrophes naturelles ;

VU le décret n° 95-1089 du 5 octobre 1995, modifié par décret 2005-3 du 5 janvier 2005 relatif à l'élaboration des plans de prévention des risques naturels prévisibles et des circulaires ministérielles prises pour son application;

VU le décret n° 2004-374 du 29 avril 2004 modifié relatif aux pouvoirs des préfets, à l'organisation et à l'action des services de l'Etat dans les régions et les départements ;

VU le décret n° 2005-134 du 15 février 2005 relatif à l'information des acquéreurs et des locataires de biens immobiliers sur les risques naturels et technologiques majeurs ;

VU le décret n° 2005-1156 du 13 septembre 2005, notamment l'article 8, relatif au plan communal de sauvegarde, pris pour l'application de l'article 13 de la loi n° 2004-811 du 13 août 2004 de modernisation de la sécurité civile ;

VU la circulaire du 11 octobre 2010 du Ministère de l'Ecologie, du Développement Durable, des Transports et du Logement relative à la prévention des risques liés au retrait gonflement des sols argileux ;

VU la circulaire interministérielle du 03 juillet 2007 relative à la consultation des acteurs, la concertation des populations et l'association avec les collectivités territoriales dans les plans de prévention des risques naturels prévisibles ;

VU la circulaire interministérielle du 24 novembre 2000 relative aux arrêtés du 5 septembre 2000, renforçant le lien entre l'indemnisation des dommages résultant des catastrophes naturelles et les mesures de prévention de ces risques ;

VU l'arrêté préfectoral n° 2005-308-3 du 04/11/2005 prescrivant l'établissement d'un Plan de Prévention des Risques Naturels prévisibles sur la commune de PEYRECAVE, pour le risque retrait gonflement des argiles;

VU l'arrêté préfectoral n° 2013045-0003 du 14 février 2013 portant modification de l'arrêté n° 32314 de prescription du Plan de Prévention des Risques sur la commune de PEYRECAVE, pour le risque retrait gonflement des argiles ;

VU l'arrêté préfectoral n° 2013276-0001 du 03 octobre 2013 portant modification de l'arrêté préfectoral n° 2013045-0003 du 14 février 2013;

VU l'avis réputé favorable de la commune de PEYRECAVE;

VU l'avis de la Chambre d'Agriculture du Gers en date du 15 juillet 2013;

VU l'avis réputé favorable du Centre Régional de la Propriété Forestière de Midi-Pyrénées;

VU l'arrêté préfectoral n° 2013259-0002 du 16 septembre 2013 prescrivant, du 07 octobre 2013 au 08 novembre 2013 inclus, la mise à l'enquête publique du projet du Plan de Prévention des Risques Naturels prévisibles sur 335 communes du département, pour le risque retrait gonflement des sols argileux;

VU le rapport, les conclusions et l'avis favorable du commissaire enquêteur en date du 17 décembre 2013 ;

VU le rapport d'observation du Directeur Départemental des Territoires du Gers en date du 14 février 2014;

**CONSIDERANT** la nécessité de délimiter les terrains sur lesquels l'occupation ou l'utilisation du sol doit être réglementée du fait de leur exposition au risque « retrait gonflement des argiles » ;

**CONSIDERANT** que les mesures de zonage et le règlement afférent ont été correctement déterminées et adaptées à la fois aux enjeux et aux intérêts locaux ;

**CONSIDERANT** ainsi que le plan ci-annexé, éventuellement amendé des observations recueillies lors de la consultation du public, des services et des personnes concernées est de nature à répondre aux objectifs de sécurité assignés et que rien ne s'oppose à sa mise en œuvre ;

**CONSIDERANT** qu'après enquête publique il y a lieu d'apporter une modification très partielle au règlement ;

SUR proposition de Monsieur le Secrétaire Général du Gers ;

## **A R R Ê T E**

**Article 1<sup>er</sup>** -Le Plan de Prévention des Risques Naturels Retrait Gonflement des sols Argileux (P.P.R. R.G.A.) prévisibles de la commune de PEYRECAVE, annexé au présent arrêté, est approuvé.

Il comprend :

- une note de présentation,
- le règlement,
- une carte de zonage réglementaire.

Ce P.P.R. R.G.A. approuvé vaut servitude d'utilité publique au sens de l'article L126-1 du code de l'urbanisme et doit être annexé au document d'urbanisme de la commune de PEYRECAVE.

Article 2. - Il appartiendra à la commune de PEYRECAVE de réaliser un Plan Communal de Sauvegarde dans un délai de 2 ans à compter de la date d'approbation du présent arrêté.

Article 3. - Copie du présent arrêté, accompagnée du Plan de Prévention des Risques Naturels prévisibles, sera adressée :

- à Madame le maire de PEYRECAVE qui en assurera l'affichage en mairie ;
- à Monsieur le Directeur Départemental des Territoires ;

Article 4. - Mention de l'arrêté sera publiée dans un journal local.

Article 5. - Le présent arrêté, ainsi que les documents qui lui sont annexés, seront tenus à la disposition du public :

- en mairie de PEYRECAVE;
- à la Préfecture du Gers ;
- aux sous-préfectures de Condom et de Mirande
- à la Direction Départementale des Territoires du Gers.

Article 6 : - Le présent arrêté peut faire l'objet d'un recours devant du Tribunal Administratif de Pau dans un délai de 2 mois à compter de sa publication au recueil des actes administratifs.

Article 7. - Monsieur le Secrétaire Général de la Préfecture du Gers, Sous-Préfet de l'arrondissement d'Auch, Madame le Maire de PEYRECAVE, Monsieur le sous-préfet de Condom, Madame la sous-préfète de Mirande, Monsieur le Directeur Départemental des Territoires, sont chargés, chacun en ce qui le concerne, de l'exécution du présent arrêté qui sera publié au recueil des actes administratifs des services de l'Etat.

Fait à Auch, le 28 FEV. 2014

Le Préfet,

Pour le Préfet et par délégation,  
Le Secrétaire Général

  
**Christian CHASSAING**





PRÉFET DU GERS

## **Arrêté n ° 2014059-0224**

**signé par  
CHASSAING Christian**

**le 28 Février 2014**

**32 - Préfecture du Gers  
Direction des services du cabinet  
Service de la sécurité intérieure**

Arrêté portant approbation du plan de prévention des risques naturels prévisibles "Risque Retrait et gonflement des argiles" - commune de Peyrusse Grande



CABINET DU PREFET

SERVICE DE SECURITE INTERIEURE  
Unité Défense et sécurité civile  
N°

**ARRETE PORTANT APPROBATION DU PLAN DE PREVENTION  
DES RISQUES NATURELS PREVISIBLES  
« RISQUE RETRAIT GONFLEMENT DES SOLS ARGILEUX »**

Commune de PEYRUSSE GRANDE

**Le Préfet du Gers,**

VU le code de l'environnement et notamment ses articles L122-4, L122-7, L562-1 à L562-9, R562-1 à R562-11 et R122-17 à R122-19,

VU le code de la construction et de l'habitation et notamment ses articles L231-1 et R126-1 ;

VU le code de l'urbanisme et notamment ses articles L126-1, L480-4, R126-2 et R431-16 e) ;

VU le code des assurances, notamment ses articles L125-1 à L125-6 et A125-1 à A125-3 ;

VU la loi n° 95-101 du 02 février 1995 relative au renforcement de la protection de l'environnement ;

VU la loi n° 2003-699 du 30 juillet 2003 relative à la prévention des risques technologiques et naturels et à la réparation des dommages ;

VU la loi n° 2004-811 du 13 août 2004 de modernisation de la sécurité civile ;

VU la loi n° 82-600 du 13 juillet 1982 relative à l'indemnisation des victimes de catastrophes naturelles ;

VU le décret n° 95-1089 du 5 octobre 1995, modifié par décret 2005-3 du 5 janvier 2005 relatif à l'élaboration des plans de prévention des risques naturels prévisibles et des circulaires ministérielles prises pour son application;

VU le décret n° 2004-374 du 29 avril 2004 modifié relatif aux pouvoirs des préfets, à l'organisation et à l'action des services de l'Etat dans les régions et les départements ;

VU le décret n° 2005-134 du 15 février 2005 relatif à l'information des acquéreurs et des locataires de biens immobiliers sur les risques naturels et technologiques majeurs ;

VU le décret n° 2005-1156 du 13 septembre 2005, notamment l'article 8, relatif au plan communal de sauvegarde, pris pour l'application de l'article 13 de la loi n° 2004-811 du 13 août 2004 de modernisation de la sécurité civile ;

VU la circulaire du 11 octobre 2010 du Ministère de l'Ecologie, du Développement Durable, des Transports et du Logement relative à la prévention des risques liés au retrait gonflement des sols argileux ;

VU la circulaire interministérielle du 03 juillet 2007 relative à la consultation des acteurs, la concertation des populations et l'association avec les collectivités territoriales dans les plans de prévention des risques naturels prévisibles ;

VU la circulaire interministérielle du 24 novembre 2000 relative aux arrêtés du 5 septembre 2000, renforçant le lien entre l'indemnisation des dommages résultant des catastrophes naturelles et les mesures de prévention de ces risques ;

VU l'arrêté préfectoral n° 2005-308-4 du 04/11/2005 prescrivant l'établissement d'un Plan de Prévention des Risques Naturels prévisibles sur la commune de PEYRUSSE GRANDE, pour le risque retrait gonflement des argiles;

VU l'arrêté préfectoral n° 2013045-0003 du 14 février 2013 portant modification de l'arrêté n° 32315 de prescription du Plan de Prévention des Risques sur la commune de PEYRUSSE GRANDE, pour le risque retrait gonflement des argiles ;

VU l'arrêté préfectoral n° 2013276-0001 du 03 octobre 2013 portant modification de l'arrêté préfectoral n° 2013045-0003 du 14 février 2013;

VU l'avis réputé favorable de la commune de PEYRUSSE GRANDE;

VU l'avis de la Chambre d'Agriculture du Gers en date du 15 juillet 2013;

VU l'avis réputé favorable du Centre Régional de la Propriété Forestière de Midi-Pyrénées;

VU l'arrêté préfectoral n° 2013259-0002 du 16 septembre 2013 prescrivant, du 07 octobre 2013 au 08 novembre 2013 inclus, la mise à l'enquête publique du projet du Plan de Prévention des Risques Naturels prévisibles sur 335 communes du département, pour le risque retrait gonflement des sols argileux;

VU le rapport, les conclusions et l'avis favorable du commissaire enquêteur en date du 17 décembre 2013 ;

VU le rapport d'observation du Directeur Départemental des Territoires du Gers en date du 14 février 2014;

**CONSIDERANT** la nécessité de délimiter les terrains sur lesquels l'occupation ou l'utilisation du sol doit être réglementée du fait de leur exposition au risque « retrait gonflement des argiles » ;

**CONSIDERANT** que les mesures de zonage et le règlement afférent ont été correctement déterminées et adaptées à la fois aux enjeux et aux intérêts locaux ;

**CONSIDERANT** ainsi que le plan ci-annexé, éventuellement amendé des observations recueillies lors de la consultation du public, des services et des personnes concernées est de nature à répondre aux objectifs de sécurité assignés et que rien ne s'oppose à sa mise en œuvre ;

**CONSIDERANT** qu'après enquête publique il y a lieu d'apporter une modification très partielle au règlement ;

**SUR** proposition de Monsieur le Secrétaire Général du Gers ;

## **ARRÊTE**

**Article 1<sup>er</sup>** -Le Plan de Prévention des Risques Naturels Retrait Gonflement des sols Argileux (P.P.R. R.G.A.) prévisibles de la commune de PEYRUSSE GRANDE, annexé au présent arrêté, est approuvé.

Il comprend :

- une note de présentation,
- le règlement,
- une carte de zonage réglementaire.

Ce P.P.R. R.G.A. approuvé vaut servitude d'utilité publique au sens de l'article L126-1 du code de l'urbanisme et doit être annexé au document d'urbanisme de la commune de PEYRUSSE GRANDE.

Article 2. - Il appartiendra à la commune de PEYRUSSE GRANDE de réaliser un Plan Communal de Sauvegarde dans un délai de 2 ans à compter de la date d'approbation du présent arrêté.

Article 3. - Copie du présent arrêté, accompagnée du Plan de Prévention des Risques Naturels prévisibles, sera adressée :

- à Monsieur le maire de PEYRUSSE GRANDE qui en assurera l'affichage en mairie ;
- à Monsieur le Directeur Départemental des Territoires ;

Article 4. - Mention de l'arrêté sera publiée dans un journal local.

Article 5. - Le présent arrêté, ainsi que les documents qui lui sont annexés, seront tenus à la disposition du public :

- en mairie de PEYRUSSE GRANDE;
- à la Préfecture du Gers ;
- aux sous-préfectures de Condom et de Mirande
- à la Direction Départementale des Territoires du Gers.

Article 6 : - Le présent arrêté peut faire l'objet d'un recours devant du Tribunal Administratif de Pau dans un délai de 2 mois à compter de sa publication au recueil des actes administratifs.

Article 7. - Monsieur le Secrétaire Général de la Préfecture du Gers, Sous-Préfet de l'arrondissement d'Auch, Monsieur le Maire de PEYRUSSE GRANDE, Monsieur le sous-préfet de Condom, Madame la sous-préfète de Mirande, Monsieur le Directeur Départemental des Territoires, sont chargés, chacun en ce qui le concerne, de l'exécution du présent arrêté qui sera publié au recueil des actes administratifs des services de l'Etat.

Fait à Auch, le 28 FEV. 2014

Le Préfet,

Pour le Préfet et par délégation,  
Le Secrétaire Général

**Christian CHASSAING**



PRÉFET DU GERS

## **Arrêté n ° 2014059-0225**

**signé par  
CHASSAING Christian**

**le 28 Février 2014**

**32 - Préfecture du Gers  
Direction des services du cabinet  
Service de la sécurité intérieure**

Arrêté portant approbation du plan de  
prévention des risques naturels prévisibles  
"Risque Retrait et gonflement des argiles" -  
commune de Peyrusse Massas



Liberté • Égalité • Fraternité  
RÉPUBLIQUE FRANÇAISE

CABINET DU PREFET

SERVICE DE SECURITE INTERIEURE  
Unité Défense et sécurité civile  
N°

**ARRETE PORTANT APPROBATION DU PLAN DE PREVENTION  
DES RISQUES NATURELS PREVISIBLES  
« RISQUE RETRAIT GONFLEMENT DES SOLS ARGILEUX »**

Commune de PEYRUSSE MASSAS

**Le Préfet du Gers,**

VU le code de l'environnement et notamment ses articles L122-4, L122-7, L562-1 à L562-9, R562-1 à R562-11 et R122-17 à R122-19,

VU le code de la construction et de l'habitation et notamment ses articles L231-1 et R126-1 ;

VU le code de l'urbanisme et notamment ses articles L126-1, L480-4, R126-2 et R431-16 e) ;

VU le code des assurances, notamment ses articles L125-1 à L125-6 et A125-1 à A125-3 ;

VU la loi n° 95-101 du 02 février 1995 relative au renforcement de la protection de l'environnement ;

VU la loi n° 2003-699 du 30 juillet 2003 relative à la prévention des risques technologiques et naturels et à la réparation des dommages ;

VU la loi n° 2004-811 du 13 août 2004 de modernisation de la sécurité civile ;

VU la loi n° 82-600 du 13 juillet 1982 relative à l'indemnisation des victimes de catastrophes naturelles ;

VU le décret n° 95-1089 du 5 octobre 1995, modifié par décret 2005-3 du 5 janvier 2005 relatif à l'élaboration des plans de prévention des risques naturels prévisibles et des circulaires ministérielles prises pour son application;

VU le décret n° 2004-374 du 29 avril 2004 modifié relatif aux pouvoirs des préfets, à l'organisation et à l'action des services de l'Etat dans les régions et les départements ;

VU le décret n° 2005-134 du 15 février 2005 relatif à l'information des acquéreurs et des locataires de biens immobiliers sur les risques naturels et technologiques majeurs ;

VU le décret n° 2005-1156 du 13 septembre 2005, notamment l'article 8, relatif au plan communal de sauvegarde, pris pour l'application de l'article 13 de la loi n° 2004-811 du 13 août 2004 de modernisation de la sécurité civile ;

VU la circulaire du 11 octobre 2010 du Ministère de l'Ecologie, du Développement Durable, des Transports et du Logement relative à la prévention des risques liés au retrait gonflement des sols argileux ;

VU la circulaire interministérielle du 03 juillet 2007 relative à la consultation des acteurs, la concertation des populations et l'association avec les collectivités territoriales dans les plans de prévention des risques naturels prévisibles ;

- VU la circulaire interministérielle du 24 novembre 2000 relative aux arrêtés du 5 septembre 2000, renforçant le lien entre l'indemnisation des dommages résultant des catastrophes naturelles et les mesures de prévention de ces risques ;
- VU l'arrêté préfectoral n° 2006-123-23 du 03/05/2006 approuvant le Plan de Prévention des Risques Naturels prévisibles sur la commune de PEYRUSSE MASSAS, pour le risque retrait gonflement des argiles;
- VU l'arrêté préfectoral n° 2013045-0003 du 14 février 2013 portant prescription de la révision du Plan de Prévention des Risques Retrait Gonflement des Sols Argileux sur la commune de PEYRUSSE MASSAS;
- VU l'arrêté préfectoral n° 2013276-0001 du 03 octobre 2013 modifiant l'arrêté préfectoral n° 2013045-0003 du 14 février 2013 ;
- VU l'avis réputé favorable de la commune de PEYRUSSE MASSAS;
- VU l'avis de la Chambre d'Agriculture du Gers en date du 15 juillet 2013;
- VU l'avis réputé favorable du Centre Régional de la Propriété Forestière de Midi-Pyrénées ;
- VU l'arrêté préfectoral n° 2013259-0002 du 16 septembre 2013 prescrivant, du 07 octobre 2013 au 08 novembre 2013 inclus, la mise à l'enquête publique du projet du Plan de Prévention des Risques Naturels prévisibles sur 335 communes du département, pour le risque retrait gonflement des sols argileux;
- VU le rapport, les conclusions et l'avis favorable du commissaire enquêteur en date du 17 décembre 2013 ;
- VU le rapport d'observation du Directeur Départemental des Territoires du Gers en date du 14 février 2014 ;

**CONSIDERANT** la nécessité de délimiter les terrains sur lesquels l'occupation ou l'utilisation du sol doit être réglementée du fait de leur exposition au risque « retrait gonflement des argiles » ;

**CONSIDERANT** que les mesures de zonage et le règlement afférent ont été correctement déterminées et adaptées à la fois aux enjeux et aux intérêts locaux ;

**CONSIDERANT** ainsi que le plan ci-annexé, éventuellement amendé des observations recueillies lors de la consultation du public, des services et des personnes concernées est de nature à répondre aux objectifs de sécurité assignés et que rien ne s'oppose à sa mise en œuvre ;

**CONSIDERANT** qu'après enquête publique il y a lieu d'apporter une modification très partielle au règlement ;

SUR proposition de Monsieur le Secrétaire Général du Gers ;

## **A R R Ê T E**

**Article 1<sup>er</sup>** -Le Plan de Prévention des Risques Naturels Retrait Gonflement des sols Argileux (P.P.R. R.G.A.) prévisibles de la commune de PEYRUSSE MASSAS, annexé au présent arrêté, est approuvé.

Il comprend :

- une note de présentation,
- le règlement,
- une carte de zonage réglementaire.

Ce P.P.R. R.G.A. approuvé vaut servitude d'utilité publique au sens de l'article L126-1 du code de l'urbanisme et doit être annexé au document d'urbanisme de la commune de PEYRUSSE MASSAS.

Article 2. - Il appartiendra à la commune de PEYRUSSE MASSAS de réaliser un Plan Communal de Sauvegarde dans un délai de 2 ans à compter de la date d'approbation du présent arrêté.

Article 3. - Copie du présent arrêté, accompagnée du Plan de Prévention des Risques Naturels prévisibles, sera adressée :

- à Monsieur le maire de PEYRUSSE MASSAS qui en assurera l'affichage en mairie ;
- à Monsieur le Directeur Départemental des Territoires ;

Article 4. - Mention de l'arrêté sera publiée dans un journal local.

Article 5. - Le présent arrêté, ainsi que les documents qui lui sont annexés, seront tenus à la disposition du public :

- en mairie de PEYRUSSE MASSAS;
- à la Préfecture du Gers;
- aux sous-préfectures de Condom et de Mirande
- à la Direction Départementale des Territoires du Gers.

Article 6 : - Le présent arrêté peut faire l'objet d'un recours devant du Tribunal Administratif de Pau dans un délai de 2 mois à compter de sa publication au recueil des actes administratifs.

Article 7. - Monsieur le Secrétaire Général de la Préfecture du Gers, Sous-Préfet de l'arrondissement d'Auch, Monsieur le Maire de PEYRUSSE MASSAS, Monsieur le sous-préfet de Condom, Madame la sous-préfète de Mirande, Monsieur le Directeur Départemental des Territoires, sont chargés, chacun en ce qui le concerne, de l'exécution du présent arrêté qui sera publié au recueil des actes administratifs des services de l'Etat.

Fait à Auch, le 28 FEV. 2014

Le Préfet,

Pour le Préfet et par délégation,  
Le Secrétaire Général

  
Christian CHASSAING





PRÉFET DU GERS

## **Arrêté n ° 2014059-0226**

**signé par  
CHASSAING Christian**

**le 28 Février 2014**

**32 - Préfecture du Gers  
Direction des services du cabinet  
Service de la sécurité intérieure**

Arrêté portant approbation du plan de  
prévention des risques naturels prévisibles  
"Risque Retrait et gonflement des argiles" -  
commune de Peyrusse Vieille



CABINET DU PREFET

SERVICE DE SECURITE INTERIEURE  
Unité Défense et sécurité civile  
N°

**ARRETE PORTANT APPROBATION DU PLAN DE PREVENTION  
DES RISQUES NATURELS PREVISIBLES  
« RISQUE RETRAIT GONFLEMENT DES SOLS ARGILEUX »**

Commune de PEYRUSSE VIEILLE

**Le Préfet du Gers,**

VU le code de l'environnement et notamment ses articles L122-4, L122-7, L562-1 à L562-9, R562-1 à R562-11 et R122-17 à R122-19,

VU le code de la construction et de l'habitation et notamment ses articles L231-1 et R126-1 ;

VU le code de l'urbanisme et notamment ses articles L126-1, L480-4, R126-2 et R431-16 e) ;

VU le code des assurances, notamment ses articles L125-1 à L125-6 et A125-1 à A125-3 ;

VU la loi n° 95-101 du 02 février 1995 relative au renforcement de la protection de l'environnement ;

VU la loi n° 2003-699 du 30 juillet 2003 relative à la prévention des risques technologiques et naturels et à la réparation des dommages ;

VU la loi n° 2004-811 du 13 août 2004 de modernisation de la sécurité civile ;

VU la loi n° 82-600 du 13 juillet 1982 relative à l'indemnisation des victimes de catastrophes naturelles ;

VU le décret n° 95-1089 du 5 octobre 1995, modifié par décret 2005-3 du 5 janvier 2005 relatif à l'élaboration des plans de prévention des risques naturels prévisibles et des circulaires ministérielles prises pour son application;

VU le décret n° 2004-374 du 29 avril 2004 modifié relatif aux pouvoirs des préfets, à l'organisation et à l'action des services de l'Etat dans les régions et les départements ;

VU le décret n° 2005-134 du 15 février 2005 relatif à l'information des acquéreurs et des locataires de biens immobiliers sur les risques naturels et technologiques majeurs ;

VU le décret n° 2005-1156 du 13 septembre 2005, notamment l'article 8, relatif au plan communal de sauvegarde, pris pour l'application de l'article 13 de la loi n° 2004-811 du 13 août 2004 de modernisation de la sécurité civile ;

VU la circulaire du 11 octobre 2010 du Ministère de l'Ecologie, du Développement Durable, des Transports et du Logement relative à la prévention des risques liés au retrait gonflement des sols argileux ;

VU la circulaire interministérielle du 03 juillet 2007 relative à la consultation des acteurs, la concertation des populations et l'association avec les collectivités territoriales dans les plans de prévention des risques naturels prévisibles ;

VU la circulaire interministérielle du 24 novembre 2000 relative aux arrêtés du 5 septembre 2000, renforçant le lien entre l'indemnisation des dommages résultant des catastrophes naturelles et les mesures de prévention de ces risques ;

VU l'arrêté préfectoral n° 2005-308-4 du 04/11/2005 prescrivant l'établissement d'un Plan de Prévention des Risques Naturels prévisibles sur la commune de PEYRUSSE VIEILLE, pour le risque retrait gonflement des argiles;

VU l'arrêté préfectoral n° 2013045-0003 du 14 février 2013 portant modification de l'arrêté n° 32317 de prescription du Plan de Prévention des Risques sur la commune de PEYRUSSE VIEILLE, pour le risque retrait gonflement des argiles ;

VU l'arrêté préfectoral n° 2013276-0001 du 03 octobre 2013 portant modification de l'arrêté préfectoral n° 2013045-0003 du 14 février 2013;

VU l'avis réputé favorable de la commune de PEYRUSSE VIEILLE;

VU l'avis de la Chambre d'Agriculture du Gers en date du 15 juillet 2013;

VU l'avis réputé favorable du Centre Régional de la Propriété Forestière de Midi-Pyrénées;

VU l'arrêté préfectoral n° 2013259-0002 du 16 septembre 2013 prescrivant, du 07 octobre 2013 au 08 novembre 2013 inclus, la mise à l'enquête publique du projet du Plan de Prévention des Risques Naturels prévisibles sur 335 communes du département, pour le risque retrait gonflement des sols argileux;

VU le rapport, les conclusions et l'avis favorable du commissaire enquêteur en date du 17 décembre 2013 ;

VU le rapport d'observation du Directeur Départemental des Territoires du Gers en date du 14 février 2014;

**CONSIDERANT** la nécessité de délimiter les terrains sur lesquels l'occupation ou l'utilisation du sol doit être réglementée du fait de leur exposition au risque « retrait gonflement des argiles » ;

**CONSIDERANT** que les mesures de zonage et le règlement afférent ont été correctement déterminées et adaptées à la fois aux enjeux et aux intérêts locaux ;

**CONSIDERANT** ainsi que le plan ci-annexé, éventuellement amendé des observations recueillies lors de la consultation du public, des services et des personnes concernées est de nature à répondre aux objectifs de sécurité assignés et que rien ne s'oppose à sa mise en œuvre ;

**CONSIDERANT** qu'après enquête publique il y a lieu d'apporter une modification très partielle au règlement ;

**SUR** proposition de Monsieur le Secrétaire Général du Gers ;

## **A R R Ê T E**

Article 1<sup>er</sup> -Le Plan de Prévention des Risques Naturels Retrait Gonflement des sols Argileux (P.P.R. R.G.A.) prévisibles de la commune de PEYRUSSE VIEILLE, annexé au présent arrêté, est approuvé.

Il comprend :

- une note de présentation,
- le règlement,
- une carte de zonage réglementaire.

Ce P.P.R. R.G.A. approuvé vaut servitude d'utilité publique au sens de l'article L126-1 du code de l'urbanisme et doit être annexé au document d'urbanisme de la commune de PEYRUSSE VIEILLE.

Article 2. - Il appartiendra à la commune de PEYRUSSE VIEILLE de réaliser un Plan Communal de Sauvegarde dans un délai de 2 ans à compter de la date d'approbation du présent arrêté.

Article 3.-. Copie du présent arrêté, accompagnée du Plan de Prévention des Risques Naturels prévisibles, sera adressée :

- à Monsieur le maire de PEYRUSSE VIEILLE qui en assurera l'affichage en mairie ;
- à Monsieur le Directeur Départemental des Territoires ;

Article 4. - Mention de l'arrêté sera publiée dans un journal local.

Article 5. - Le présent arrêté, ainsi que les documents qui lui sont annexés, seront tenus à la disposition du public :

- en mairie de PEYRUSSE VIEILLE;
- à la Préfecture du Gers ;
- aux sous-préfectures de Condom et de Mirande
- à la Direction Départementale des Territoires du Gers.

Article 6 : - Le présent arrêté peut faire l'objet d'un recours devant le Tribunal Administratif de Pau dans un délai de 2 mois à compter de sa publication au recueil des actes administratifs.

Article 7. - Monsieur le Secrétaire Général de la Préfecture du Gers, Sous-Préfet de l'arrondissement d'Auch, Monsieur le Maire de PEYRUSSE VIEILLE, Monsieur le sous-préfet de Condom, Madame la sous-préfète de Mirande, Monsieur le Directeur Départemental des Territoires, sont chargés, chacun en ce qui le concerne, de l'exécution du présent arrêté qui sera publié au recueil des actes administratifs des services de l'Etat.

Fait à Auch, le 28 FEV. 2014

Le Préfet,

Pour le Préfet et par délégation,  
Le Secrétaire Général

**Christian CHASSAING**



PRÉFET DU GERS

## **Arrêté n ° 2014059-0227**

**signé par  
CHASSAING Christian**

**le 28 Février 2014**

**32 - Préfecture du Gers  
Direction des services du cabinet  
Service de la sécurité intérieure**

Arrêté portant approbation du plan de prévention des risques naturels prévisibles "Risque Retrait et gonflement des argiles" - commune de Pis



*Liberté • Égalité • Fraternité*

RÉPUBLIQUE FRANÇAISE

CABINET DU PREFET

SERVICE DE SECURITE INTERIEURE

Unité Défense et sécurité civile

N°

**ARRETE PORTANT APPROBATION DU PLAN DE PREVENTION  
DES RISQUES NATURELS PREVISIBLES  
« RISQUE RETRAIT GONFLEMENT DES SOLS ARGILEUX »**

Commune de PIS

**Le Préfet du Gers,**

VU le code de l'environnement et notamment ses articles L122-4, L122-7, L562-1 à L562-9, R562-1 à R562-11 et R122-17 à R122-19,

VU le code de la construction et de l'habitation et notamment ses articles L231-1 et R126-1 ;

VU le code de l'urbanisme et notamment ses articles L126-1, L480-4, R126-2 et R431-16 e) ;

VU le code des assurances, notamment ses articles L125-1 à L125-6 et A125-1 à A125-3 ;

VU la loi n° 95-101 du 02 février 1995 relative au renforcement de la protection de l'environnement ;

VU la loi n° 2003-699 du 30 juillet 2003 relative à la prévention des risques technologiques et naturels et à la réparation des dommages ;

VU la loi n° 2004-811 du 13 août 2004 de modernisation de la sécurité civile ;

VU la loi n° 82-600 du 13 juillet 1982 relative à l'indemnisation des victimes de catastrophes naturelles ;

VU le décret n° 95-1089 du 5 octobre 1995, modifié par décret 2005-3 du 5 janvier 2005 relatif à l'élaboration des plans de prévention des risques naturels prévisibles et des circulaires ministérielles prises pour son application;

VU le décret n° 2004-374 du 29 avril 2004 modifié relatif aux pouvoirs des préfets, à l'organisation et à l'action des services de l'Etat dans les régions et les départements ;

VU le décret n° 2005-134 du 15 février 2005 relatif à l'information des acquéreurs et des locataires de biens immobiliers sur les risques naturels et technologiques majeurs ;

VU le décret n° 2005-1156 du 13 septembre 2005, notamment l'article 8, relatif au plan communal de sauvegarde, pris pour l'application de l'article 13 de la loi n° 2004-811 du 13 août 2004 de modernisation de la sécurité civile ;

VU la circulaire du 11 octobre 2010 du Ministère de l'Ecologie, du Développement Durable, des Transports et du Logement relative à la prévention des risques liés au retrait gonflement des sols argileux ;

VU la circulaire interministérielle du 03 juillet 2007 relative à la consultation des acteurs, la concertation des populations et l'association avec les collectivités territoriales dans les plans de prévention des risques naturels prévisibles ;

VU la circulaire interministérielle du 24 novembre 2000 relative aux arrêtés du 5 septembre 2000, renforçant le lien entre l'indemnisation des dommages résultant des catastrophes naturelles et les mesures de prévention de ces risques ;

VU l'arrêté préfectoral n° 2005-308-3 du 04/11/2005 prescrivant l'établissement d'un Plan de Prévention des Risques Naturels prévisibles sur la commune de PIS, pour le risque retrait gonflement des argiles;

VU l'arrêté préfectoral n° 2013045-0003 du 14 février 2013 portant modification de l'arrêté n° 32318 de prescription du Plan de Prévention des Risques sur la commune de PIS, pour le risque retrait gonflement des argiles ;

VU l'arrêté préfectoral n° 2013276-0001 du 03 octobre 2013 portant modification de l'arrêté préfectoral n° 2013045-0003 du 14 février 2013;

VU l'avis réputé favorable de la commune de PIS;

VU l'avis de la Chambre d'Agriculture du Gers en date du 15 juillet 2013;

VU l'avis réputé favorable du Centre Régional de la Propriété Forestière de Midi-Pyrénées;

VU l'arrêté préfectoral n° 2013259-0002 du 16 septembre 2013 prescrivant, du 07 octobre 2013 au 08 novembre 2013 inclus, la mise à l'enquête publique du projet du Plan de Prévention des Risques Naturels prévisibles sur 335 communes du département, pour le risque retrait gonflement des sols argileux;

VU le rapport, les conclusions et l'avis favorable du commissaire enquêteur en date du 17 décembre 2013 ;

VU le rapport d'observation du Directeur Départemental des Territoires du Gers en date du 14 février 2014;

**CONSIDERANT** la nécessité de délimiter les terrains sur lesquels l'occupation ou l'utilisation du sol doit être réglementée du fait de leur exposition au risque « retrait gonflement des argiles » ;

**CONSIDERANT** que les mesures de zonage et le règlement afférent ont été correctement déterminées et adaptées à la fois aux enjeux et aux intérêts locaux ;

**CONSIDERANT** ainsi que le plan ci-annexé, éventuellement amendé des observations recueillies lors de la consultation du public, des services et des personnes concernées est de nature à répondre aux objectifs de sécurité assignés et que rien ne s'oppose à sa mise en œuvre ;

**CONSIDERANT** qu'après enquête publique il y a lieu d'apporter une modification très partielle au règlement ;

SUR proposition de Monsieur le Secrétaire Général du Gers ;

## A R R Ê T E

Article 1<sup>er</sup> -Le Plan de Prévention des Risques Naturels Retrait Gonflement des sols Argileux (P.P.R. R.G.A.) prévisibles de la commune de PIS, annexé au présent arrêté, est approuvé.

Il comprend :

- une note de présentation,
- le règlement,
- une carte de zonage réglementaire.

Ce P.P.R. R.G.A. approuvé vaut servitude d'utilité publique au sens de l'article L126-1 du code de l'urbanisme et doit être annexé au document d'urbanisme de la commune de PIS.

Article 2. - Il appartiendra à la commune de PIS de réaliser un Plan Communal de Sauvegarde dans un délai de 2 ans à compter de la date d'approbation du présent arrêté.

Article 3. - Copie du présent arrêté, accompagnée du Plan de Prévention des Risques Naturels prévisibles, sera adressée :

- à Madame le maire de PIS qui en assurera l'affichage en mairie ;
- à Monsieur le Directeur Départemental des Territoires ;

Article 4. - Mention de l'arrêté sera publiée dans un journal local.

Article 5. - Le présent arrêté, ainsi que les documents qui lui sont annexés, seront tenus à la disposition du public :

- en mairie de PIS;
- à la Préfecture du Gers ;
- aux sous-préfectures de Condom et de Mirande
- à la Direction Départementale des Territoires du Gers.

Article 6 : - Le présent arrêté peut faire l'objet d'un recours devant du Tribunal Administratif de Pau dans un délai de 2 mois à compter de sa publication au recueil des actes administratifs.

Article 7. - Monsieur le Secrétaire Général de la Préfecture du Gers, Sous-Préfet de l'arrondissement d'Auch, Madame le Maire de PIS, Monsieur le sous-préfet de Condom, Madame la sous-préfète de Mirande, Monsieur le Directeur Départemental des Territoires, sont chargés, chacun en ce qui le concerne, de l'exécution du présent arrêté qui sera publié au recueil des actes administratifs des services de l'Etat.

Fait à Auch, le **28 FEV. 2014**

Le Préfet,

Pour le Préfet et par délégation,  
Le Secrétaire Général

**Christian CHASSAING**





PRÉFET DU GERS

## **Arrêté n ° 2014059-0228**

**signé par  
CHASSAING Christian**

**le 28 Février 2014**

**32 - Préfecture du Gers  
Direction des services du cabinet  
Service de la sécurité intérieure**

Arrêté portant approbation du plan de prévention des risques naturels prévisibles "Risque Retrait et gonflement des argiles" - commune de Plaisance



Liberté • Égalité • Fraternité  
RÉPUBLIQUE FRANÇAISE

CABINET DU PREFET

SERVICE DE SECURITE INTERIEURE  
Unité Défense et sécurité civile  
N°

**ARRETE PORTANT APPROBATION DU PLAN DE PREVENTION  
DES RISQUES NATURELS PREVISIBLES  
« RISQUE RETRAIT GONFLEMENT DES SOLS ARGILEUX »**

Commune de PLAISANCE

**Le Préfet du Gers,**

VU le code de l'environnement et notamment ses articles L122-4, L122-7, L562-1 à L562-9, R562-1 à R562-11 et R122-17 à R122-19,

VU le code de la construction et de l'habitation et notamment ses articles L231-1 et R126-1 ;

VU le code de l'urbanisme et notamment ses articles L126-1, L480-4, R126-2 et R431-16 e) ;

VU le code des assurances, notamment ses articles L125-1 à L125-6 et A125-1 à A125-3 ;

VU la loi n° 95-101 du 02 février 1995 relative au renforcement de la protection de l'environnement ;

VU la loi n° 2003-699 du 30 juillet 2003 relative à la prévention des risques technologiques et naturels et à la réparation des dommages ;

VU la loi n° 2004-811 du 13 août 2004 de modernisation de la sécurité civile ;

VU la loi n° 82-600 du 13 juillet 1982 relative à l'indemnisation des victimes de catastrophes naturelles ;

VU le décret n° 95-1089 du 5 octobre 1995, modifié par décret 2005-3 du 5 janvier 2005 relatif à l'élaboration des plans de prévention des risques naturels prévisibles et des circulaires ministérielles prises pour son application;

VU le décret n° 2004-374 du 29 avril 2004 modifié relatif aux pouvoirs des préfets, à l'organisation et à l'action des services de l'Etat dans les régions et les départements ;

VU le décret n° 2005-134 du 15 février 2005 relatif à l'information des acquéreurs et des locataires de biens immobiliers sur les risques naturels et technologiques majeurs ;

VU le décret n° 2005-1156 du 13 septembre 2005, notamment l'article 8, relatif au plan communal de sauvegarde, pris pour l'application de l'article 13 de la loi n° 2004-811 du 13 août 2004 de modernisation de la sécurité civile ;

VU la circulaire du 11 octobre 2010 du Ministère de l'Ecologie, du Développement Durable, des Transports et du Logement relative à la prévention des risques liés au retrait gonflement des sols argileux ;

VU la circulaire interministérielle du 03 juillet 2007 relative à la consultation des acteurs, la concertation des populations et l'association avec les collectivités territoriales dans les plans de prévention des risques naturels prévisibles ;

VU la circulaire interministérielle du 24 novembre 2000 relative aux arrêtés du 5 septembre 2000, renforçant le lien entre l'indemnisation des dommages résultant des catastrophes naturelles et les mesures de prévention de ces risques ;

VU l'arrêté préfectoral n° 2005-308-11 du 04/11/2005 prescrivant l'établissement d'un Plan de Prévention des Risques Naturels prévisibles sur la commune de PLAISANCE, pour le risque retrait gonflement des argiles;

VU l'arrêté préfectoral n° 2013045-0003 du 14 février 2013 portant modification de l'arrêté n° 32319 de prescription du Plan de Prévention des Risques sur la commune de PLAISANCE, pour le risque retrait gonflement des argiles ;

VU l'arrêté préfectoral n° 2013276-0001 du 03 octobre 2013 portant modification de l'arrêté préfectoral n° 2013045-0003 du 14 février 2013;

VU l'avis réputé favorable de la commune de PLAISANCE;

VU l'avis de la Chambre d'Agriculture du Gers en date du 15 juillet 2013;

VU l'avis réputé favorable du Centre Régional de la Propriété Forestière de Midi-Pyrénées;

VU l'arrêté préfectoral n° 2013259-0002 du 16 septembre 2013 prescrivant, du 07 octobre 2013 au 08 novembre 2013 inclus, la mise à l'enquête publique du projet du Plan de Prévention des Risques Naturels prévisibles sur 335 communes du département, pour le risque retrait gonflement des sols argileux;

VU le rapport, les conclusions et l'avis favorable du commissaire enquêteur en date du 17 décembre 2013 ;

VU le rapport d'observation du Directeur Départemental des Territoires du Gers en date du 14 février 2014;

**CONSIDERANT** la nécessité de délimiter les terrains sur lesquels l'occupation ou l'utilisation du sol doit être réglementée du fait de leur exposition au risque « retrait gonflement des argiles » ;

**CONSIDERANT** que les mesures de zonage et le règlement afférent ont été correctement déterminées et adaptées à la fois aux enjeux et aux intérêts locaux ;

**CONSIDERANT** ainsi que le plan ci-annexé, éventuellement amendé des observations recueillies lors de la consultation du public, des services et des personnes concernées est de nature à répondre aux objectifs de sécurité assignés et que rien ne s'oppose à sa mise en œuvre ;

**CONSIDERANT** qu'après enquête publique il y a lieu d'apporter une modification très partielle au règlement ;

**SUR** proposition de Monsieur le Secrétaire Général du Gers ;

## **A R R Ê T E**

**Article 1<sup>er</sup>** -Le Plan de Prévention des Risques Naturels Retrait Gonflement des sols Argileux (P.P.R. R.G.A.) prévisibles de la commune de PLAISANCE, annexé au présent arrêté, est approuvé.

Il comprend :

- une note de présentation,
- le règlement,
- une carte de zonage réglementaire.

Ce P.P.R. R.G.A. approuvé vaut servitude d'utilité publique au sens de l'article L126-1 du code de l'urbanisme et doit être annexé au document d'urbanisme de la commune de PLAISANCE.

Article 2. - Il appartiendra à la commune de PLAISANCE de réaliser un Plan Communal de Sauvegarde dans un délai de 2 ans à compter de la date d'approbation du présent arrêté.

Article 3. - Copie du présent arrêté, accompagnée du Plan de Prévention des Risques Naturels prévisibles, sera adressée :

- à Monsieur le maire de PLAISANCE qui en assurera l'affichage en mairie ;
- à Monsieur le Directeur Départemental des Territoires ;

Article 4. - Mention de l'arrêté sera publiée dans un journal local.

Article 5. - Le présent arrêté, ainsi que les documents qui lui sont annexés, seront tenus à la disposition du public :

- en mairie de PLAISANCE;
- à la Préfecture du Gers ;
- aux sous-préfectures de Condom et de Mirande
- à la Direction Départementale des Territoires du Gers.

Article 6. - Le présent arrêté peut faire l'objet d'un recours devant du Tribunal Administratif de Pau dans un délai de 2 mois à compter de sa publication au recueil des actes administratifs.

Article 7. - Monsieur le Secrétaire Général de la Préfecture du Gers, Sous-Préfet de l'arrondissement d'Auch, Monsieur le Maire de PLAISANCE, Monsieur le sous-préfet de Condom, Madame la sous-préfète de Mirande, Monsieur le Directeur Départemental des Territoires, sont chargés, chacun en ce qui le concerne, de l'exécution du présent arrêté qui sera publié au recueil des actes administratifs des services de l'Etat.

Fait à Auch, le 28 FEV. 2014

Le Préfet,  
Pour le Préfet et par délégation,  
Le Secrétaire Général

**Christian CHASSAING**



PRÉFET DU GERS

## **Arrêté n ° 2014059-0229**

**signé par  
CHASSAING Christian**

**le 28 Février 2014**

**32 - Préfecture du Gers  
Direction des services du cabinet  
Service de la sécurité intérieure**

Arrêté portant approbation du plan de prévention des risques naturels prévisibles "Risque Retrait et gonflement des argiles" - commune de Plieux



Liberté • Égalité • Fraternité  
RÉPUBLIQUE FRANÇAISE

CABINET DU PREFET

SERVICE DE SECURITE INTERIEURE  
Unité Défense et sécurité civile  
N°

**ARRETE PORTANT APPROBATION DU PLAN DE PREVENTION  
DES RISQUES NATURELS PREVISIBLES  
« RISQUE RETRAIT GONFLEMENT DES SOLS ARGILEUX»**

Commune de PLIEUX

**Le Préfet du Gers,**

VU le code de l'environnement et notamment ses articles L122-4, L122-7, L562-1 à L562-9, R562-1 à R562-11 et R122-17 à R122-19,

VU le code de la construction et de l'habitation et notamment ses articles L231-1 et R126-1 ;

VU le code de l'urbanisme et notamment ses articles L126-1, L480-4, R126-2 et R431-16 e) ;

VU le code des assurances, notamment ses articles L125-1 à L125-6 et A125-1 à A125-3 ;

VU la loi n° 95-101 du 02 février 1995 relative au renforcement de la protection de l'environnement ;

VU la loi n° 2003-699 du 30 juillet 2003 relative à la prévention des risques technologiques et naturels et à la réparation des dommages ;

VU la loi n° 2004-811 du 13 août 2004 de modernisation de la sécurité civile ;

VU la loi n° 82-600 du 13 juillet 1982 relative à l'indemnisation des victimes de catastrophes naturelles ;

VU le décret n° 95-1089 du 5 octobre 1995, modifié par décret 2005-3 du 5 janvier 2005 relatif à l'élaboration des plans de prévention des risques naturels prévisibles et des circulaires ministérielles prises pour son application;

VU le décret n° 2004-374 du 29 avril 2004 modifié relatif aux pouvoirs des préfets, à l'organisation et à l'action des services de l'Etat dans les régions et les départements ;

VU le décret n° 2005-134 du 15 février 2005 relatif à l'information des acquéreurs et des locataires de biens immobiliers sur les risques naturels et technologiques majeurs ;

VU le décret n° 2005-1156 du 13 septembre 2005, notamment l'article 8, relatif au plan communal de sauvegarde, pris pour l'application de l'article 13 de la loi n° 2004-811 du 13 août 2004 de modernisation de la sécurité civile ;

VU la circulaire du 11 octobre 2010 du Ministère de l'Ecologie, du Développement Durable, des Transports et du Logement relative à la prévention des risques liés au retrait gonflement des sols argileux ;

VU la circulaire interministérielle du 03 juillet 2007 relative à la consultation des acteurs, la concertation des populations et l'association avec les collectivités territoriales dans les plans de prévention des risques naturels prévisibles ;

VU la circulaire interministérielle du 24 novembre 2000 relative aux arrêtés du 5 septembre 2000, renforçant le lien entre l'indemnisation des dommages résultant des catastrophes naturelles et les mesures de prévention de ces risques ;

VU l'arrêté préfectoral n° 2005-308-3 du 04/11/2005 prescrivant l'établissement d'un Plan de Prévention des Risques Naturels prévisibles sur la commune de PLIEUX, pour le risque retrait gonflement des argiles;

VU l'arrêté préfectoral n° 2013045-0003 du 14 février 2013 portant modification de l'arrêté n° 32320 de prescription du Plan de Prévention des Risques sur la commune de PLIEUX, pour le risque retrait gonflement des argiles ;

VU l'arrêté préfectoral n° 2013276-0001 du 03 octobre 2013 portant modification de l'arrêté préfectoral n° 2013045-0003 du 14 février 2013;

VU l'avis réputé favorable de la commune de PLIEUX;

VU l'avis de la Chambre d'Agriculture du Gers en date du 15 juillet 2013;

VU l'avis réputé favorable du Centre Régional de la Propriété Forestière de Midi-Pyrénées;

VU l'arrêté préfectoral n° 2013259-0002 du 16 septembre 2013 prescrivant, du 07 octobre 2013 au 08 novembre 2013 inclus, la mise à l'enquête publique du projet du Plan de Prévention des Risques Naturels prévisibles sur 335 communes du département, pour le risque retrait gonflement des sols argileux;

VU le rapport, les conclusions et l'avis favorable du commissaire enquêteur en date du 17 décembre 2013 ;

VU le rapport d'observation du Directeur Départemental des Territoires du Gers en date du 14 février 2014;

**CONSIDERANT** la nécessité de délimiter les terrains sur lesquels l'occupation ou l'utilisation du sol doit être réglementée du fait de leur exposition au risque « retrait gonflement des argiles » ;

**CONSIDERANT** que les mesures de zonage et le règlement afférent ont été correctement déterminées et adaptées à la fois aux enjeux et aux intérêts locaux ;

**CONSIDERANT** ainsi que le plan ci-annexé, éventuellement amendé des observations recueillies lors de la consultation du public, des services et des personnes concernées est de nature à répondre aux objectifs de sécurité assignés et que rien ne s'oppose à sa mise en œuvre ;

**CONSIDERANT** qu'après enquête publique il y a lieu d'apporter une modification très partielle au règlement ;

**SUR** proposition de Monsieur le Secrétaire Général du Gers ;

## **A R R Ê T E**

**Article 1<sup>er</sup>** -Le Plan de Prévention des Risques Naturels Retrait Gonflement des sols Argileux (P.P.R. R.G.A.) prévisibles de la commune de PLIEUX, annexé au présent arrêté, est approuvé.

Il comprend :

- une note de présentation,
- le règlement,
- une carte de zonage réglementaire.

Ce P.P.R. R.G.A. approuvé vaut servitude d'utilité publique au sens de l'article L126-1 du code de l'urbanisme et doit être annexé au document d'urbanisme de la commune de PLIEUX.

Article 2. - Il appartiendra à la commune de PLIEUX de réaliser un Plan Communal de Sauvegarde dans un délai de 2 ans à compter de la date d'approbation du présent arrêté.

Article 3. - Copie du présent arrêté, accompagnée du Plan de Prévention des Risques Naturels prévisibles, sera adressée :

- à Monsieur le maire de PLIEUX qui en assurera l'affichage en mairie ;
- à Monsieur le Directeur Départemental des Territoires ;

Article 4. - Mention de l'arrêté sera publiée dans un journal local.

Article 5. - Le présent arrêté, ainsi que les documents qui lui sont annexés, seront tenus à la disposition du public :

- en mairie de PLIEUX;
- à la Préfecture du Gers ;
- aux sous-préfectures de Condom et de Mirande
- à la Direction Départementale des Territoires du Gers.

Article 6 : - Le présent arrêté peut faire l'objet d'un recours devant du Tribunal Administratif de Pau dans un délai de 2 mois à compter de sa publication au recueil des actes administratifs.

Article 7. - Monsieur le Secrétaire Général de la Préfecture du Gers, Sous-Préfet de l'arrondissement d'Auch, Monsieur le Maire de PLIEUX, Monsieur le sous-préfet de Condom, Madame la sous-préfète de Mirande, Monsieur le Directeur Départemental des Territoires, sont chargés, chacun en ce qui le concerne, de l'exécution du présent arrêté qui sera publié au recueil des actes administratifs des services de l'Etat.

Fait à Auch, le **28 FEV. 2014**

Le Préfet,  
Pour le Préfet et par délégation,  
Le Secrétaire Général

**Christian CHASSAING**





PRÉFET DU GERS

## **Arrêté n °2014059-0230**

**signé par  
CHASSAING Christian**

**le 28 Février 2014**

**32 - Préfecture du Gers  
Direction des services du cabinet  
Service de la sécurité intérieure**

Arrêté portant approbation du plan de  
prévention des risques naturels prévisibles  
"Risque Retrait et gonflement des argiles" -  
commune de Polastron



Liberté • Égalité • Fraternité  
RÉPUBLIQUE FRANÇAISE

CABINET DU PREFET

SERVICE DE SECURITE INTERIEURE

Unité Défense et sécurité civile

N°

**ARRETE PORTANT APPROBATION DU PLAN DE PREVENTION  
DES RISQUES NATURELS PREVISIBLES  
« RISQUE RETRAIT GONFLEMENT DES SOLS ARGILEUX »**

Commune de POLASTRON

**Le Préfet du Gers,**

- VU le code de l'environnement et notamment ses articles L122-4, L122-7, L562-1 à L562-9, R562-1 à R562-11 et R122-17 à R122-19,
- VU le code de la construction et de l'habitation et notamment ses articles L231-1 et R126-1 ;
- VU le code de l'urbanisme et notamment ses articles L126-1, L480-4, R126-2 et R431-16 e) ;
- VU le code des assurances, notamment ses articles L125-1 à L125-6 et A125-1 à A125-3 ;
- VU la loi n° 95-101 du 02 février 1995 relative au renforcement de la protection de l'environnement ;
- VU la loi n° 2003-699 du 30 juillet 2003 relative à la prévention des risques technologiques et naturels et à la réparation des dommages ;
- VU la loi n° 2004-811 du 13 août 2004 de modernisation de la sécurité civile ;
- VU la loi n° 82-600 du 13 juillet 1982 relative à l'indemnisation des victimes de catastrophes naturelles ;
- VU le décret n° 95-1089 du 5 octobre 1995, modifié par décret 2005-3 du 5 janvier 2005 relatif à l'élaboration des plans de prévention des risques naturels prévisibles et des circulaires ministérielles prises pour son application;
- VU le décret n° 2004-374 du 29 avril 2004 modifié relatif aux pouvoirs des préfets, à l'organisation et à l'action des services de l'Etat dans les régions et les départements ;
- VU le décret n° 2005-134 du 15 février 2005 relatif à l'information des acquéreurs et des locataires de biens immobiliers sur les risques naturels et technologiques majeurs ;
- VU le décret n° 2005-1156 du 13 septembre 2005, notamment l'article 8, relatif au plan communal de sauvegarde, pris pour l'application de l'article 13 de la loi n° 2004-811 du 13 août 2004 de modernisation de la sécurité civile ;
- VU la circulaire du 11 octobre 2010 du Ministère de l'Ecologie, du Développement Durable, des Transports et du Logement relative à la prévention des risques liés au retrait gonflement des sols argileux ;
- VU la circulaire interministérielle du 03 juillet 2007 relative à la consultation des acteurs, la concertation des populations et l'association avec les collectivités territoriales dans les plans de prévention des risques naturels prévisibles ;

- VU la circulaire interministérielle du 24 novembre 2000 relative aux arrêtés du 5 septembre 2000, renforçant le lien entre l'indemnisation des dommages résultant des catastrophes naturelles et les mesures de prévention de ces risques ;
- VU l'arrêté préfectoral n° 2007-164-1 du 13/06/2007 approuvant le Plan de Prévention des Risques Naturels prévisibles sur la commune de POLASTRON, pour le risque retrait gonflement des argiles;
- VU l'arrêté préfectoral n° 2013045-0003 du 14 février 2013 portant prescription de la révision du Plan de Prévention des Risques Retrait Gonflement des Sols Argileux sur la commune de POLASTRON;
- VU l'arrêté préfectoral n° 2013276-0001 du 03 octobre 2013 modifiant l'arrêté préfectoral n° 2013045-0003 du 14 février 2013 ;
- VU l'avis réputé favorable de la commune de POLASTRON;
- VU l'avis de la Chambre d'Agriculture du Gers en date du 15 juillet 2013;
- VU l'avis réputé favorable du Centre Régional de la Propriété Forestière de Midi-Pyrénées ;
- VU l'arrêté préfectoral n° 2013259-0002 du 16 septembre 2013 prescrivait, du 07 octobre 2013 au 08 novembre 2013 inclus, la mise à l'enquête publique du projet du Plan de Prévention des Risques Naturels prévisibles sur 335 communes du département, pour le risque retrait gonflement des sols argileux;
- VU le rapport, les conclusions et l'avis favorable du commissaire enquêteur en date du 17 décembre 2013 ;
- VU le rapport d'observation du Directeur Départemental des Territoires du Gers en date du 14 février 2014 ;

**CONSIDERANT** la nécessité de délimiter les terrains sur lesquels l'occupation ou l'utilisation du sol doit être réglementée du fait de leur exposition au risque « retrait gonflement des argiles » ;

**CONSIDERANT** que les mesures de zonage et le règlement afférent ont été correctement déterminées et adaptées à la fois aux enjeux et aux intérêts locaux ;

**CONSIDERANT** ainsi que le plan ci-annexé, éventuellement amendé des observations recueillies lors de la consultation du public, des services et des personnes concernées est de nature à répondre aux objectifs de sécurité assignés et que rien ne s'oppose à sa mise en œuvre ;

**CONSIDERANT** qu'après enquête publique il y a lieu d'apporter une modification très partielle au règlement ;

SUR proposition de Monsieur le Secrétaire Général du Gers ;

## **A R R Ê T E**

**Article 1<sup>er</sup>** -Le Plan de Prévention des Risques Naturels Retrait Gonflement des sols Argileux (P.P.R. R.G.A.) prévisibles de la commune de POLASTRON, annexé au présent arrêté, est approuvé.

Il comprend :

- une note de présentation,
- le règlement,
- une carte de zonage réglementaire.

Ce P.P.R. R.G.A. approuvé vaut servitude d'utilité publique au sens de l'article L126-1 du code de l'urbanisme et doit être annexé au document d'urbanisme de la commune de POLASTRON.

Article 2. - Il appartiendra à la commune de POLASTRON de réaliser un Plan Communal de Sauvegarde dans un délai de 2 ans à compter de la date d'approbation du présent arrêté.

Article 3. - Copie du présent arrêté, accompagnée du Plan de Prévention des Risques Naturels prévisibles, sera adressée :

- à Monsieur le maire de POLASTRON qui en assurera l'affichage en mairie ;
- à Monsieur le Directeur Départemental des Territoires ;

Article 4. - Mention de l'arrêté sera publiée dans un journal local.

Article 5. - Le présent arrêté, ainsi que les documents qui lui sont annexés, seront tenus à la disposition du public :

- en mairie de POLASTRON;
- à la Préfecture du Gers;
- aux sous-préfectures de Condom et de Mirande
- à la Direction Départementale des Territoires du Gers.

Article 6. - Le présent arrêté peut faire l'objet d'un recours devant du Tribunal Administratif de Pau dans un délai de 2 mois à compter de sa publication au recueil des actes administratifs.

Article 7. - Monsieur le Secrétaire Général de la Préfecture du Gers, Sous-Préfet de l'arrondissement d'Auch, Monsieur le Maire de POLASTRON, Monsieur le sous-préfet de Condom, Madame la sous-préfète de Mirande, Monsieur le Directeur Départemental des Territoires, sont chargés, chacun en ce qui le concerne, de l'exécution du présent arrêté qui sera publié au recueil des actes administratifs des services de l'Etat.

Fait à Auch, le 28 FEV. 2014

Le Préfet,

Pour le Préfet et par délégation,  
Le Secrétaire Général

Christian CHASSAING



PRÉFET DU GERS

## **Arrêté n ° 2014059-0231**

**signé par  
CHASSAING Christian**

**le 28 Février 2014**

**32 - Préfecture du Gers  
Direction des services du cabinet  
Service de la sécurité intérieure**

Arrêté portant approbation du plan de  
prévention des risques naturels prévisibles  
"Risque Retrait et gonflement des argiles" -  
commune de Pompiac



CABINET DU PREFET

SERVICE DE SECURITE INTERIEURE  
Unité Défense et sécurité civile  
N°

**ARRETE PORTANT APPROBATION DU PLAN DE PREVENTION  
DES RISQUES NATURELS PREVISIBLES  
« RISQUE RETRAIT GONFLEMENT DES SOLS ARGILEUX »**

Commune de POMPIAC

**Le Préfet du Gers,**

VU le code de l'environnement et notamment ses articles L122-4, L122-7, L562-1 à L562-9, R562-1 à R562-11 et R122-17 à R122-19,

VU le code de la construction et de l'habitation et notamment ses articles L231-1 et R126-1 ;

VU le code de l'urbanisme et notamment ses articles L126-1, L480-4, R126-2 et R431-16 e) ;

VU le code des assurances, notamment ses articles L125-1 à L125-6 et A125-1 à A125-3 ;

VU la loi n° 95-101 du 02 février 1995 relative au renforcement de la protection de l'environnement ;

VU la loi n° 2003-699 du 30 juillet 2003 relative à la prévention des risques technologiques et naturels et à la réparation des dommages ;

VU la loi n° 2004-811 du 13 août 2004 de modernisation de la sécurité civile ;

VU la loi n° 82-600 du 13 juillet 1982 relative à l'indemnisation des victimes de catastrophes naturelles ;

VU le décret n° 95-1089 du 5 octobre 1995, modifié par décret 2005-3 du 5 janvier 2005 relatif à l'élaboration des plans de prévention des risques naturels prévisibles et des circulaires ministérielles prises pour son application;

VU le décret n° 2004-374 du 29 avril 2004 modifié relatif aux pouvoirs des préfets, à l'organisation et à l'action des services de l'Etat dans les régions et les départements ;

VU le décret n° 2005-134 du 15 février 2005 relatif à l'information des acquéreurs et des locataires de biens immobiliers sur les risques naturels et technologiques majeurs ;

VU le décret n° 2005-1156 du 13 septembre 2005, notamment l'article 8, relatif au plan communal de sauvegarde, pris pour l'application de l'article 13 de la loi n° 2004-811 du 13 août 2004 de modernisation de la sécurité civile ;

VU la circulaire du 11 octobre 2010 du Ministère de l'Ecologie, du Développement Durable, des Transports et du Logement relative à la prévention des risques liés au retrait gonflement des sols argileux ;

VU la circulaire interministérielle du 03 juillet 2007 relative à la consultation des acteurs, la concertation des populations et l'association avec les collectivités territoriales dans les plans de prévention des risques naturels prévisibles ;

- VU la circulaire interministérielle du 24 novembre 2000 relative aux arrêtés du 5 septembre 2000, renforçant le lien entre l'indemnisation des dommages résultant des catastrophes naturelles et les mesures de prévention de ces risques ;
- VU l'arrêté préfectoral n° 2007-164-1 du 13/06/2007 approuvant le Plan de Prévention des Risques Naturels prévisibles sur la commune de POMPIAC, pour le risque retrait gonflement des argiles;
- VU l'arrêté préfectoral n° 2013045-0003 du 14 février 2013 portant prescription de la révision du Plan de Prévention des Risques Retrait Gonflement des Sols Argileux sur la commune de POMPIAC;
- VU l'arrêté préfectoral n° 2013276-0001 du 03 octobre 2013 modifiant l'arrêté préfectoral n° 2013045-0003 du 14 février 2013 ;
- VU l'avis réputé favorable de la commune de POMPIAC;
- VU l'avis de la Chambre d'Agriculture du Gers en date du 15 juillet 2013;
- VU l'avis réputé favorable du Centre Régional de la Propriété Forestière de Midi-Pyrénées ;
- VU l'arrêté préfectoral n° 2013259-0002 du 16 septembre 2013 prescrivant, du 07 octobre 2013 au 08 novembre 2013 inclus, la mise à l'enquête publique du projet du Plan de Prévention des Risques Naturels prévisibles sur 335 communes du département, pour le risque retrait gonflement des sols argileux;
- VU le rapport, les conclusions et l'avis favorable du commissaire enquêteur en date du 17 décembre 2013 ;
- VU le rapport d'observation du Directeur Départemental des Territoires du Gers en date du 14 février 2014 ;

**CONSIDERANT** la nécessité de délimiter les terrains sur lesquels l'occupation ou l'utilisation du sol doit être réglementée du fait de leur exposition au risque « retrait gonflement des argiles » ;

**CONSIDERANT** que les mesures de zonage et le règlement afférent ont été correctement déterminées et adaptées à la fois aux enjeux et aux intérêts locaux ;

**CONSIDERANT** ainsi que le plan ci-annexé, éventuellement amendé des observations recueillies lors de la consultation du public, des services et des personnes concernées est de nature à répondre aux objectifs de sécurité assignés et que rien ne s'oppose à sa mise en œuvre ;

**CONSIDERANT** qu'après enquête publique il y a lieu d'apporter une modification très partielle au règlement ;

SUR proposition de Monsieur le Secrétaire Général du Gers ;

## **A R R Ê T E**

Article 1<sup>er</sup> -Le Plan de Prévention des Risques Naturels Retrait Gonflement des sols Argileux (P.P.R. R.G.A.) prévisibles de la commune de POMPIAC, annexé au présent arrêté, est approuvé.

Il comprend :

- une note de présentation,
- le règlement,
- une carte de zonage réglementaire.

Ce P.P.R. R.G.A. approuvé vaut servitude d'utilité publique au sens de l'article L126-1 du code de l'urbanisme et doit être annexé au document d'urbanisme de la commune de POMPIAC.

Article 2. - Il appartiendra à la commune de POMPIAC de réaliser un Plan Communal de Sauvegarde dans un délai de 2 ans à compter de la date d'approbation du présent arrêté.

Article 3. - Copie du présent arrêté, accompagnée du Plan de Prévention des Risques Naturels prévisibles, sera adressée :

- à Monsieur le maire de POMPIAC qui en assurera l'affichage en mairie ;
- à Monsieur le Directeur Départemental des Territoires ;

Article 4. - Mention de l'arrêté sera publiée dans un journal local.

Article 5. - Le présent arrêté, ainsi que les documents qui lui sont annexés, seront tenus à la disposition du public :

- en mairie de POMPIAC;
- à la Préfecture du Gers;
- aux sous-préfectures de Condom et de Mirande
- à la Direction Départementale des Territoires du Gers.

Article 6 : - Le présent arrêté peut faire l'objet d'un recours devant du Tribunal Administratif de Pau dans un délai de 2 mois à compter de sa publication au recueil des actes administratifs.

Article 7. - Monsieur le Secrétaire Général de la Préfecture du Gers, Sous-Préfet de l'arrondissement d'Auch, Monsieur le Maire de POMPIAC, Monsieur le sous-préfet de Condom, Madame la sous-préfète de Mirande, Monsieur le Directeur Départemental des Territoires, sont chargés, chacun en ce qui le concerne, de l'exécution du présent arrêté qui sera publié au recueil des actes administratifs des services de l'Etat.

Fait à Auch, le 28 FEV. 2014

Le Préfet,

Pour le Préfet et par délégation,  
Le Secrétaire Général

  
Christian CHASSAING





PRÉFET DU GERS

## **Arrêté n ° 2014059-0232**

**signé par  
CHASSAING Christian**

**le 28 Février 2014**

**32 - Préfecture du Gers  
Direction des services du cabinet  
Service de la sécurité intérieure**

Arrêté portant approbation du plan de  
prévention des risques naturels prévisibles  
"Risque Retrait et gonflement des argiles" -  
commune de Ponsampère



Liberté • Égalité • Fraternité  
RÉPUBLIQUE FRANÇAISE

CABINET DU PREFET

SERVICE DE SECURITE INTERIEURE  
Unité Défense et sécurité civile  
N°

**ARRETE PORTANT APPROBATION DU PLAN DE PREVENTION  
DES RISQUES NATURELS PREVISIBLES  
« RISQUE RETRAIT GONFLEMENT DES SOLS ARGILEUX »**

Commune de PONSAMPERE

**Le Préfet du Gers,**

VU le code de l'environnement et notamment ses articles L122-4, L122-7, L562-1 à L562-9, R562-1 à R562-11 et R122-17 à R122-19,

VU le code de la construction et de l'habitation et notamment ses articles L231-1 et R126-1 ;

VU le code de l'urbanisme et notamment ses articles L126-1, L480-4, R126-2 et R431-16 e) ;

VU le code des assurances, notamment ses articles L125-1 à L125-6 et A125-1 à A125-3 ;

VU la loi n° 95-101 du 02 février 1995 relative au renforcement de la protection de l'environnement ;

VU la loi n° 2003-699 du 30 juillet 2003 relative à la prévention des risques technologiques et naturels et à la réparation des dommages ;

VU la loi n° 2004-811 du 13 août 2004 de modernisation de la sécurité civile ;

VU la loi n° 82-600 du 13 juillet 1982 relative à l'indemnisation des victimes de catastrophes naturelles ;

VU le décret n° 95-1089 du 5 octobre 1995, modifié par décret 2005-3 du 5 janvier 2005 relatif à l'élaboration des plans de prévention des risques naturels prévisibles et des circulaires ministérielles prises pour son application;

VU le décret n° 2004-374 du 29 avril 2004 modifié relatif aux pouvoirs des préfets, à l'organisation et à l'action des services de l'Etat dans les régions et les départements ;

VU le décret n° 2005-134 du 15 février 2005 relatif à l'information des acquéreurs et des locataires de biens immobiliers sur les risques naturels et technologiques majeurs ;

VU le décret n° 2005-1156 du 13 septembre 2005, notamment l'article 8, relatif au plan communal de sauvegarde, pris pour l'application de l'article 13 de la loi n° 2004-811 du 13 août 2004 de modernisation de la sécurité civile ;

VU la circulaire du 11 octobre 2010 du Ministère de l'Ecologie, du Développement Durable, des Transports et du Logement relative à la prévention des risques liés au retrait gonflement des sols argileux ;

VU la circulaire interministérielle du 03 juillet 2007 relative à la consultation des acteurs, la concertation des populations et l'association avec les collectivités territoriales dans les plans de prévention des risques naturels prévisibles ;

VU la circulaire interministérielle du 24 novembre 2000 relative aux arrêtés du 5 septembre 2000, renforçant le lien entre l'indemnisation des dommages résultant des catastrophes naturelles et les mesures de prévention de ces risques ;

VU l'arrêté préfectoral n° 2005-308-4 du 04/11/2005 prescrivant l'établissement d'un Plan de Prévention des Risques Naturels prévisibles sur la commune de PONSAMPERE, pour le risque retrait gonflement des argiles;

VU l'arrêté préfectoral n° 2013045-0003 du 14 février 2013 portant modification de l'arrêté n° 32323 de prescription du Plan de Prévention des Risques sur la commune de PONSAMPERE, pour le risque retrait gonflement des argiles ;

VU l'arrêté préfectoral n° 2013276-0001 du 03 octobre 2013 portant modification de l'arrêté préfectoral n° 2013045-0003 du 14 février 2013;

VU l'avis réputé favorable de la commune de PONSAMPERE;

VU l'avis de la Chambre d'Agriculture du Gers en date du 15 juillet 2013;

VU l'avis réputé favorable du Centre Régional de la Propriété Forestière de Midi-Pyrénées;

VU l'arrêté préfectoral n° 2013259-0002 du 16 septembre 2013 prescrivant, du 07 octobre 2013 au 08 novembre 2013 inclus, la mise à l'enquête publique du projet du Plan de Prévention des Risques Naturels prévisibles sur 335 communes du département, pour le risque retrait gonflement des sols argileux;

VU le rapport, les conclusions et l'avis favorable du commissaire enquêteur en date du 17 décembre 2013 ;

VU le rapport d'observation du Directeur Départemental des Territoires du Gers en date du 14 février 2014;

**CONSIDERANT** la nécessité de délimiter les terrains sur lesquels l'occupation ou l'utilisation du sol doit être réglementée du fait de leur exposition au risque « retrait gonflement des argiles » ;

**CONSIDERANT** que les mesures de zonage et le règlement afférent ont été correctement déterminées et adaptées à la fois aux enjeux et aux intérêts locaux ;

**CONSIDERANT** ainsi que le plan ci-annexé, éventuellement amendé des observations recueillies lors de la consultation du public, des services et des personnes concernées est de nature à répondre aux objectifs de sécurité assignés et que rien ne s'oppose à sa mise en œuvre ;

**CONSIDERANT** qu'après enquête publique il y a lieu d'apporter une modification très partielle au règlement ;

SUR proposition de Monsieur le Secrétaire Général du Gers ;

## **A R R Ê T E**

**Article 1<sup>er</sup>** -Le Plan de Prévention des Risques Naturels Retrait Gonflement des sols Argileux (P.P.R. R.G.A.) prévisibles de la commune de PONSAMPERE, annexé au présent arrêté, est approuvé.

Il comprend :

- une note de présentation,
- le règlement,
- une carte de zonage réglementaire.

Ce P.P.R. R.G.A. approuvé vaut servitude d'utilité publique au sens de l'article L126-1 du code de l'urbanisme et doit être annexé au document d'urbanisme de la commune de PONSAMPERE.

Article 2. - Il appartiendra à la commune de PONSAMPERE de réaliser un Plan Communal de Sauvegarde dans un délai de 2 ans à compter de la date d'approbation du présent arrêté.

Article 3. - Copie du présent arrêté, accompagnée du Plan de Prévention des Risques Naturels prévisibles, sera adressée :

- à Madame le maire de PONSAMPERE qui en assurera l'affichage en mairie ;
- à Monsieur le Directeur Départemental des Territoires ;

Article 4. - Mention de l'arrêté sera publiée dans un journal local.

Article 5. - Le présent arrêté, ainsi que les documents qui lui sont annexés, seront tenus à la disposition du public :

- en mairie de PONSAMPERE;
- à la Préfecture du Gers ;
- aux sous-préfectures de Condom et de Mirande
- à la Direction Départementale des Territoires du Gers.

Article 6 : - Le présent arrêté peut faire l'objet d'un recours devant du Tribunal Administratif de Pau dans un délai de 2 mois à compter de sa publication au recueil des actes administratifs.

Article 7. - Monsieur le Secrétaire Général de la Préfecture du Gers, Sous-Préfet de l'arrondissement d'Auch, Madame le Maire de PONSAMPERE, Monsieur le sous-préfet de Condom, Madame la sous-préfète de Mirande, Monsieur le Directeur Départemental des Territoires, sont chargés, chacun en ce qui le concerne, de l'exécution du présent arrêté qui sera publié au recueil des actes administratifs des services de l'Etat.

Fait à Auch, le **28 FEV. 2014**

Le Préfet,

Pour le Préfet et par délégation,  
Le Secrétaire Général

**Christian CHASSAING**



PRÉFET DU GERS

## **Arrêté n ° 2014059-0233**

**signé par  
CHASSAING Christian**

**le 28 Février 2014**

**32 - Préfecture du Gers  
Direction des services du cabinet  
Service de la sécurité intérieure**

Arrêté portant approbation du plan de  
prévention des risques naturels prévisibles  
"Risque Retrait et gonflement des argiles" -  
commune de Ponsan Soubiran



CABINET DU PREFET

SERVICE DE SECURITE INTERIEURE  
Unité Défense et sécurité civile  
N°

**ARRETE PORTANT APPROBATION DU PLAN DE PREVENTION  
DES RISQUES NATURELS PREVISIBLES  
« RISQUE RETRAIT GONFLEMENT DES SOLS ARGILEUX »**

Commune de PONSAN SOUBIRAN

**Le Préfet du Gers,**

- VU le code de l'environnement et notamment ses articles L122-4, L122-7, L562-1 à L562-9, R562-1 à R562-11 et R122-17 à R122-19,
- VU le code de la construction et de l'habitation et notamment ses articles L231-1 et R126-1 ;
- VU le code de l'urbanisme et notamment ses articles L126-1, L480-4, R126-2 et R431-16 e) ;
- VU le code des assurances, notamment ses articles L125-1 à L125-6 et A125-1 à A125-3 ;
- VU la loi n° 95-101 du 02 février 1995 relative au renforcement de la protection de l'environnement ;
- VU la loi n° 2003-699 du 30 juillet 2003 relative à la prévention des risques technologiques et naturels et à la réparation des dommages ;
- VU la loi n° 2004-811 du 13 août 2004 de modernisation de la sécurité civile ;
- VU la loi n° 82-600 du 13 juillet 1982 relative à l'indemnisation des victimes de catastrophes naturelles ;
- VU le décret n° 95-1089 du 5 octobre 1995, modifié par décret 2005-3 du 5 janvier 2005 relatif à l'élaboration des plans de prévention des risques naturels prévisibles et des circulaires ministérielles prises pour son application;
- VU le décret n° 2004-374 du 29 avril 2004 modifié relatif aux pouvoirs des préfets, à l'organisation et à l'action des services de l'Etat dans les régions et les départements ;
- VU le décret n° 2005-134 du 15 février 2005 relatif à l'information des acquéreurs et des locataires de biens immobiliers sur les risques naturels et technologiques majeurs ;
- VU le décret n° 2005-1156 du 13 septembre 2005, notamment l'article 8, relatif au plan communal de sauvegarde, pris pour l'application de l'article 13 de la loi n° 2004-811 du 13 août 2004 de modernisation de la sécurité civile ;
- VU la circulaire du 11 octobre 2010 du Ministère de l'Ecologie, du Développement Durable, des Transports et du Logement relative à la prévention des risques liés au retrait gonflement des sols argileux ;
- VU la circulaire interministérielle du 03 juillet 2007 relative à la consultation des acteurs, la concertation des populations et l'association avec les collectivités territoriales dans les plans de prévention des risques naturels prévisibles ;

VU la circulaire interministérielle du 24 novembre 2000 relative aux arrêtés du 5 septembre 2000, renforçant le lien entre l'indemnisation des dommages résultant des catastrophes naturelles et les mesures de prévention de ces risques ;

VU l'arrêté préfectoral n° 2007-164-1 du 13/06/2007 approuvant le Plan de Prévention des Risques Naturels prévisibles sur la commune de PONSAN SOUBIRAN, pour le risque retrait gonflement des argiles;

VU l'arrêté préfectoral n° 2013045-0003 du 14 février 2013 portant prescription de la révision du Plan de Prévention des Risques Retrait Gonflement des Sols Argileux sur la commune de PONSAN SOUBIRAN;

VU l'arrêté préfectoral n° 2013276-0001 du 03 octobre 2013 modifiant l'arrêté préfectoral n° 2013045-0003 du 14 février 2013 ;

VU l'avis réputé favorable de la commune de PONSAN SOUBIRAN;

VU l'avis de la Chambre d'Agriculture du Gers en date du 15 juillet 2013;

VU l'avis réputé favorable du Centre Régional de la Propriété Forestière de Midi-Pyrénées ;

VU l'arrêté préfectoral n° 2013259-0002 du 16 septembre 2013 prescrivait, du 07 octobre 2013 au 08 novembre 2013 inclus, la mise à l'enquête publique du projet du Plan de Prévention des Risques Naturels prévisibles sur 335 communes du département, pour le risque retrait gonflement des sols argileux;

VU le rapport, les conclusions et l'avis favorable du commissaire enquêteur en date du 17 décembre 2013 ;

VU le rapport d'observation du Directeur Départemental des Territoires du Gers en date du 14 février 2014 ;

**CONSIDERANT** la nécessité de délimiter les terrains sur lesquels l'occupation ou l'utilisation du sol doit être réglementée du fait de leur exposition au risque « retrait gonflement des argiles » ;

**CONSIDERANT** que les mesures de zonage et le règlement afférent ont été correctement déterminées et adaptées à la fois aux enjeux et aux intérêts locaux ;

**CONSIDERANT** ainsi que le plan ci-annexé, éventuellement amendé des observations recueillies lors de la consultation du public, des services et des personnes concernées est de nature à répondre aux objectifs de sécurité assignés et que rien ne s'oppose à sa mise en œuvre ;

**CONSIDERANT** qu'après enquête publique il y a lieu d'apporter une modification très partielle au règlement ;

SUR proposition de Monsieur le Secrétaire Général du Gers ;

## **A R R Ê T E**

Article 1<sup>er</sup> -Le Plan de Prévention des Risques Naturels Retrait Gonflement des sols Argileux (P.P.R. R.G.A.) prévisibles de la commune de PONSAN SOUBIRAN, annexé au présent arrêté, est approuvé.

Il comprend :

- une note de présentation,
- le règlement,
- une carte de zonage réglementaire.

Ce P.P.R. R.G.A. approuvé vaut servitude d'utilité publique au sens de l'article L126-1 du code de l'urbanisme et doit être annexé au document d'urbanisme de la commune de PONSAN SOUBIRAN.

Article 2. - Il appartiendra à la commune de PONSAN SOUBIRAN de réaliser un Plan Communal de Sauvegarde dans un délai de 2 ans à compter de la date d'approbation du présent arrêté.

Article 3.-. Copie du présent arrêté, accompagnée du Plan de Prévention des Risques Naturels prévisibles, sera adressée :

- à Monsieur le maire de PONSAN SOUBIRAN qui en assurera l'affichage en mairie ;
- à Monsieur le Directeur Départemental des Territoires ;

Article 4. - Mention de l'arrêté sera publiée dans un journal local.

Article 5. - Le présent arrêté, ainsi que les documents qui lui sont annexés, seront tenus à la disposition du public :

- en mairie de PONSAN SOUBIRAN;
- à la Préfecture du Gers;
- aux sous-préfectures de Condom et de Mirande
- à la Direction Départementale des Territoires du Gers.

Article 6 : - Le présent arrêté peut faire l'objet d'un recours devant du Tribunal Administratif de Pau dans un délai de 2 mois à compter de sa publication au recueil des actes administratifs.

Article 7. - Monsieur le Secrétaire Général de la Préfecture du Gers, Sous-Préfet de l'arrondissement d'Auch, Monsieur le Maire de PONSAN SOUBIRAN, Monsieur le sous-préfet de Condom, Madame la sous-préfète de Mirande, Monsieur le Directeur Départemental des Territoires, sont chargés, chacun en ce qui le concerne, de l'exécution du présent arrêté qui sera publié au recueil des actes administratifs des services de l'Etat.

Fait à Auch, le **28 FEV. 2014**

Le Préfet,

Pour le Préfet et par délégation,  
Le Secrétaire Général

**Christian CHASSAING**





PRÉFET DU GERS

## **Arrêté n ° 2014059-0234**

**signé par  
CHASSAING Christian**

**le 28 Février 2014**

**32 - Préfecture du Gers  
Direction des services du cabinet  
Service de la sécurité intérieure**

Arrêté portant approbation du plan de  
prévention des risques naturels prévisibles  
"Risque Retrait et gonflement des argiles" -  
commune de Pouylebon



Liberté • Égalité • Fraternité  
RÉPUBLIQUE FRANÇAISE

CABINET DU PREFET

SERVICE DE SECURITE INTERIEURE  
Unité Défense et sécurité civile  
N°

**ARRETE PORTANT APPROBATION DU PLAN DE PREVENTION  
DES RISQUES NATURELS PREVISIBLES  
« RISQUE RETRAIT GONFLEMENT DES SOLS ARGILEUX »**

Commune de **POUYLEBON**

**Le Préfet du Gers,**

- VU le code de l'environnement et notamment ses articles L122-4, L122-7, L562-1 à L562-9, R562-1 à R562-11 et R122-17 à R122-19,
- VU le code de la construction et de l'habitation et notamment ses articles L231-1 et R126-1 ;
- VU le code de l'urbanisme et notamment ses articles L126-1, L480-4, R126-2 et R431-16 e) ;
- VU le code des assurances, notamment ses articles L125-1 à L125-6 et A125-1 à A125-3 ;
- VU la loi n° 95-101 du 02 février 1995 relative au renforcement de la protection de l'environnement ;
- VU la loi n° 2003-699 du 30 juillet 2003 relative à la prévention des risques technologiques et naturels et à la réparation des dommages ;
- VU la loi n° 2004-811 du 13 août 2004 de modernisation de la sécurité civile ;
- VU la loi n° 82-600 du 13 juillet 1982 relative à l'indemnisation des victimes de catastrophes naturelles ;
- VU le décret n° 95-1089 du 5 octobre 1995, modifié par décret 2005-3 du 5 janvier 2005 relatif à l'élaboration des plans de prévention des risques naturels prévisibles et des circulaires ministérielles prises pour son application;
- VU le décret n° 2004-374 du 29 avril 2004 modifié relatif aux pouvoirs des préfets, à l'organisation et à l'action des services de l'Etat dans les régions et les départements ;
- VU le décret n° 2005-134 du 15 février 2005 relatif à l'information des acquéreurs et des locataires de biens immobiliers sur les risques naturels et technologiques majeurs ;
- VU le décret n° 2005-1156 du 13 septembre 2005, notamment l'article 8, relatif au plan communal de sauvegarde, pris pour l'application de l'article 13 de la loi n° 2004-811 du 13 août 2004 de modernisation de la sécurité civile ;
- VU la circulaire du 11 octobre 2010 du Ministère de l'Ecologie, du Développement Durable, des Transports et du Logement relative à la prévention des risques liés au retrait gonflement des sols argileux ;
- VU la circulaire interministérielle du 03 juillet 2007 relative à la consultation des acteurs, la concertation des populations et l'association avec les collectivités territoriales dans les plans de prévention des risques naturels prévisibles ;

VU la circulaire interministérielle du 24 novembre 2000 relative aux arrêtés du 5 septembre 2000, renforçant le lien entre l'indemnisation des dommages résultant des catastrophes naturelles et les mesures de prévention de ces risques ;

VU l'arrêté préfectoral n° 2005-308-4 du 04/11/2005 prescrivant l'établissement d'un Plan de Prévention des Risques Naturels prévisibles sur la commune de POUYLEBON, pour le risque retrait gonflement des argiles;

VU l'arrêté préfectoral n° 2013045-0003 du 14 février 2013 portant modification de l'arrêté n° 32327 de prescription du Plan de Prévention des Risques sur la commune de POUYLEBON, pour le risque retrait gonflement des argiles ;

VU l'arrêté préfectoral n° 2013276-0001 du 03 octobre 2013 portant modification de l'arrêté préfectoral n° 2013045-0003 du 14 février 2013;

VU l'avis réputé favorable de la commune de POUYLEBON;

VU l'avis de la Chambre d'Agriculture du Gers en date du 15 juillet 2013;

VU l'avis réputé favorable du Centre Régional de la Propriété Forestière de Midi-Pyrénées;

VU l'arrêté préfectoral n° 2013259-0002 du 16 septembre 2013 prescrivant, du 07 octobre 2013 au 08 novembre 2013 inclus, la mise à l'enquête publique du projet du Plan de Prévention des Risques Naturels prévisibles sur 335 communes du département, pour le risque retrait gonflement des sols argileux;

VU le rapport, les conclusions et l'avis favorable du commissaire enquêteur en date du 17 décembre 2013 ;

VU le rapport d'observation du Directeur Départemental des Territoires du Gers en date du 14 février 2014;

**CONSIDERANT** la nécessité de délimiter les terrains sur lesquels l'occupation ou l'utilisation du sol doit être réglementée du fait de leur exposition au risque « retrait gonflement des argiles » ;

**CONSIDERANT** que les mesures de zonage et le règlement afférent ont été correctement déterminées et adaptées à la fois aux enjeux et aux intérêts locaux ;

**CONSIDERANT** ainsi que le plan ci-annexé, éventuellement amendé des observations recueillies lors de la consultation du public, des services et des personnes concernées est de nature à répondre aux objectifs de sécurité assignés et que rien ne s'oppose à sa mise en œuvre ;

**CONSIDERANT** qu'après enquête publique il y a lieu d'apporter une modification très partielle au règlement ;

**SUR** proposition de Monsieur le Secrétaire Général du Gers ;

## **A R R Ê T E**

**Article 1<sup>er</sup>** -Le Plan de Prévention des Risques Naturels Retrait Gonflement des sols Argileux (P.P.R. R.G.A.) prévisibles de la commune de POUYLEBON, annexé au présent arrêté, est approuvé.

Il comprend :

- une note de présentation,
- le règlement,
- une carte de zonage réglementaire.

Ce P.P.R. R.G.A. approuvé vaut servitude d'utilité publique au sens de l'article L126-1 du code de l'urbanisme et doit être annexé au document d'urbanisme de la commune de POUYLEBON.

Article 2. - Il appartiendra à la commune de POUYLEBON de réaliser un Plan Communal de Sauvegarde dans un délai de 2 ans à compter de la date d'approbation du présent arrêté.

Article 3. -. Copie du présent arrêté, accompagnée du Plan de Prévention des Risques Naturels prévisibles, sera adressée :

- à Monsieur le maire de POUYLEBON qui en assurera l'affichage en mairie ;
- à Monsieur le Directeur Départemental des Territoires ;

Article 4. - Mention de l'arrêté sera publiée dans un journal local.


Article 5. - Le présent arrêté, ainsi que les documents qui lui sont annexés, seront tenus à la disposition du public :

- en mairie de POUYLEBON;
- à la Préfecture du Gers ;
- aux sous-préfectures de Condom et de Mirande
- à la Direction Départementale des Territoires du Gers.

Article 6 : - Le présent arrêté peut faire l'objet d'un recours devant du Tribunal Administratif de Pau dans un délai de 2 mois à compter de sa publication au recueil des actes administratifs.

Article 7. - Monsieur le Secrétaire Général de la Préfecture du Gers, Sous-Préfet de l'arrondissement d'Auch, Monsieur le Maire de POUYLEBON, Monsieur le sous-préfet de Condom, Madame la sous-préfète de Mirande, Monsieur le Directeur Départemental des Territoires, sont chargés, chacun en ce qui le concerne, de l'exécution du présent arrêté qui sera publié au recueil des actes administratifs des services de l'Etat.

Fait à Auch, le **28** FEV. 2014

Le Préfet,  
Pour le Préfet et par délégation,  
Le Secrétaire Général  
  
**Christian CHASSAING**



PRÉFET DU GERS

## **Arrêté n ° 2014059-0235**

**signé par  
CHASSAING Christian**

**le 28 Février 2014**

**32 - Préfecture du Gers  
Direction des services du cabinet  
Service de la sécurité intérieure**

Arrêté portant approbation du plan de  
prévention des risques naturels prévisibles  
"Risque Retrait et gonflement des argiles" -  
commune de Pouyloubrin



Liberté • Égalité • Fraternité

RÉPUBLIQUE FRANÇAISE

CABINET DU PREFET

SERVICE DE SECURITE INTERIEURE

Unité Défense et sécurité civile

N°

**ARRETE PORTANT APPROBATION DU PLAN DE PREVENTION  
DES RISQUES NATURELS PREVISIBLES  
« RISQUE RETRAIT GONFLEMENT DES SOLS ARGILEUX »**

Commune de POUYLOUBRIN

**Le Préfet du Gers,**

VU le code de l'environnement et notamment ses articles L122-4, L122-7, L562-1 à L562-9, R562-1 à R562-11 et R122-17 à R122-19,

VU le code de la construction et de l'habitation et notamment ses articles L231-1 et R126-1 ;

VU le code de l'urbanisme et notamment ses articles L126-1, L480-4, R126-2 et R431-16 e) ;

VU le code des assurances, notamment ses articles L125-1 à L125-6 et A125-1 à A125-3 ;

VU la loi n° 95-101 du 02 février 1995 relative au renforcement de la protection de l'environnement ;

VU la loi n° 2003-699 du 30 juillet 2003 relative à la prévention des risques technologiques et naturels et à la réparation des dommages ;

VU la loi n° 2004-811 du 13 août 2004 de modernisation de la sécurité civile ;

VU la loi n° 82-600 du 13 juillet 1982 relative à l'indemnisation des victimes de catastrophes naturelles ;

VU le décret n° 95-1089 du 5 octobre 1995, modifié par décret 2005-3 du 5 janvier 2005 relatif à l'élaboration des plans de prévention des risques naturels prévisibles et des circulaires ministérielles prises pour son application;

VU le décret n° 2004-374 du 29 avril 2004 modifié relatif aux pouvoirs des préfets, à l'organisation et à l'action des services de l'Etat dans les régions et les départements ;

VU le décret n° 2005-134 du 15 février 2005 relatif à l'information des acquéreurs et des locataires de biens immobiliers sur les risques naturels et technologiques majeurs ;

VU le décret n° 2005-1156 du 13 septembre 2005, notamment l'article 8, relatif au plan communal de sauvegarde, pris pour l'application de l'article 13 de la loi n° 2004-811 du 13 août 2004 de modernisation de la sécurité civile ;

VU la circulaire du 11 octobre 2010 du Ministère de l'Ecologie, du Développement Durable, des Transports et du Logement relative à la prévention des risques liés au retrait gonflement des sols argileux ;

VU la circulaire interministérielle du 03 juillet 2007 relative à la consultation des acteurs, la concertation des populations et l'association avec les collectivités territoriales dans les plans de prévention des risques naturels prévisibles ;

- VU la circulaire interministérielle du 24 novembre 2000 relative aux arrêtés du 5 septembre 2000, renforçant le lien entre l'indemnisation des dommages résultant des catastrophes naturelles et les mesures de prévention de ces risques ;
- VU l'arrêté préfectoral n° 2007-164-1 du 13/06/2007 approuvant le Plan de Prévention des Risques Naturels prévisibles sur la commune de POUYLOUBRIN, pour le risque retrait gonflement des argiles;
- VU l'arrêté préfectoral n° 2013045-0003 du 14 février 2013 portant prescription de la révision du Plan de Prévention des Risques Retrait Gonflement des Sols Argileux sur la commune de POUYLOUBRIN;
- VU l'arrêté préfectoral n° 2013276-0001 du 03 octobre 2013 modifiant l'arrêté préfectoral n° 2013045-0003 du 14 février 2013 ;
- VU l'avis réputé favorable de la commune de POUYLOUBRIN;
- VU l'avis de la Chambre d'Agriculture du Gers en date du 15 juillet 2013;
- VU l'avis réputé favorable du Centre Régional de la Propriété Forestière de Midi-Pyrénées ;
- VU l'arrêté préfectoral n° 2013259-0002 du 16 septembre 2013 prescrivant, du 07 octobre 2013 au 08 novembre 2013 inclus, la mise à l'enquête publique du projet du Plan de Prévention des Risques Naturels prévisibles sur 335 communes du département, pour le risque retrait gonflement des sols argileux;
- VU le rapport, les conclusions et l'avis favorable du commissaire enquêteur en date du 17 décembre 2013 ;
- VU le rapport d'observation du Directeur Départemental des Territoires du Gers en date du 14 février 2014 ;

**CONSIDERANT** la nécessité de délimiter les terrains sur lesquels l'occupation ou l'utilisation du sol doit être réglementée du fait de leur exposition au risque « retrait gonflement des argiles » ;

**CONSIDERANT** que les mesures de zonage et le règlement afférent ont été correctement déterminées et adaptées à la fois aux enjeux et aux intérêts locaux ;

**CONSIDERANT** ainsi que le plan ci-annexé, éventuellement amendé des observations recueillies lors de la consultation du public, des services et des personnes concernées est de nature à répondre aux objectifs de sécurité assignés et que rien ne s'oppose à sa mise en œuvre ;

**CONSIDERANT** qu'après enquête publique il y a lieu d'apporter une modification très partielle au règlement ;

**SUR** proposition de Monsieur le Secrétaire Général du Gers ;

## **A R R Ê T E**

**Article 1<sup>er</sup>** -Le Plan de Prévention des Risques Naturels Retrait Gonflement des sols Argileux (P.P.R. R.G.A.) prévisibles de la commune de POUYLOUBRIN, annexé au présent arrêté, est approuvé.

Il comprend :

- une note de présentation,
- le règlement,
- une carte de zonage réglementaire.

Ce P.P.R. R.G.A. approuvé vaut servitude d'utilité publique au sens de l'article L126-1 du code de l'urbanisme et doit être annexé au document d'urbanisme de la commune de POUYLOUBRIN.

Article 2. - Il appartiendra à la commune de POUYLOUBRIN de réaliser un Plan Communal de Sauvegarde dans un délai de 2 ans à compter de la date d'approbation du présent arrêté.

Article 3. - Copie du présent arrêté, accompagnée du Plan de Prévention des Risques Naturels prévisibles, sera adressée :

- à Monsieur le maire de POUYLOUBRIN qui en assurera l'affichage en mairie ;
- à Monsieur le Directeur Départemental des Territoires ;

Article 4. - Mention de l'arrêté sera publiée dans un journal local.

Article 5. - Le présent arrêté, ainsi que les documents qui lui sont annexés, seront tenus à la disposition du public :

- en mairie de POUYLOUBRIN;
- à la Préfecture du Gers;
- aux sous-préfectures de Condom et de Mirande
- à la Direction Départementale des Territoires du Gers.

Article 6 : - Le présent arrêté peut faire l'objet d'un recours devant du Tribunal Administratif de Pau dans un délai de 2 mois à compter de sa publication au recueil des actes administratifs.

Article 7. - Monsieur le Secrétaire Général de la Préfecture du Gers, Sous-Préfet de l'arrondissement d'Auch, Monsieur le Maire de POUYLOUBRIN, Monsieur le sous-préfet de Condom, Madame la sous-préfète de Mirande, Monsieur le Directeur Départemental des Territoires, sont chargés, chacun en ce qui le concerne, de l'exécution du présent arrêté qui sera publié au recueil des actes administratifs des services de l'Etat.

Fait à Auch, le 28 FEV. 2014

Le Préfet,

Pour le Préfet et par délégation,  
Le Secrétaire Général

Christian CHASSAING





PRÉFET DU GERS

## **Arrêté n ° 2014059-0236**

**signé par  
CHASSAING Christian**

**le 28 Février 2014**

**32 - Préfecture du Gers  
Direction des services du cabinet  
Service de la sécurité intérieure**

Arrêté portant approbation du plan de  
prévention des risques naturels prévisibles  
"Risque Retrait et gonflement des argiles" -  
commune de Pouy Roquelaure



*Liberté • Égalité • Fraternité*  
RÉPUBLIQUE FRANÇAISE

CABINET DU PREFET

SERVICE DE SECURITE INTERIEURE  
Unité Défense et sécurité civile  
N°

**ARRETE PORTANT APPROBATION DU PLAN DE PREVENTION  
DES RISQUES NATURELS PREVISIBLES  
« RISQUE RETRAIT GONFLEMENT DES SOLS ARGILEUX »**

Commune de POUY ROQUELAURE

**Le Préfet du Gers,**

VU le code de l'environnement et notamment ses articles L122-4, L122-7, L562-1 à L562-9, R562-1 à R562-11 et R122-17 à R122-19,

VU le code de la construction et de l'habitation et notamment ses articles L231-1 et R126-1 ;

VU le code de l'urbanisme et notamment ses articles L126-1, L480-4, R126-2 et R431-16 e) ;

VU le code des assurances, notamment ses articles L125-1 à L125-6 et A125-1 à A125-3 ;

VU la loi n° 95-101 du 02 février 1995 relative au renforcement de la protection de l'environnement ;

VU la loi n° 2003-699 du 30 juillet 2003 relative à la prévention des risques technologiques et naturels et à la réparation des dommages ;

VU la loi n° 2004-811 du 13 août 2004 de modernisation de la sécurité civile ;

VU la loi n° 82-600 du 13 juillet 1982 relative à l'indemnisation des victimes de catastrophes naturelles ;

VU le décret n° 95-1089 du 5 octobre 1995, modifié par décret 2005-3 du 5 janvier 2005 relatif à l'élaboration des plans de prévention des risques naturels prévisibles et des circulaires ministérielles prises pour son application;

VU le décret n° 2004-374 du 29 avril 2004 modifié relatif aux pouvoirs des préfets, à l'organisation et à l'action des services de l'Etat dans les régions et les départements ;

VU le décret n° 2005-134 du 15 février 2005 relatif à l'information des acquéreurs et des locataires de biens immobiliers sur les risques naturels et technologiques majeurs ;

VU le décret n° 2005-1156 du 13 septembre 2005, notamment l'article 8, relatif au plan communal de sauvegarde, pris pour l'application de l'article 13 de la loi n° 2004-811 du 13 août 2004 de modernisation de la sécurité civile ;

VU la circulaire du 11 octobre 2010 du Ministère de l'Ecologie, du Développement Durable, des Transports et du Logement relative à la prévention des risques liés au retrait gonflement des sols argileux ;

VU la circulaire interministérielle du 03 juillet 2007 relative à la consultation des acteurs, la concertation des populations et l'association avec les collectivités territoriales dans les plans de prévention des risques naturels prévisibles ;

VU la circulaire interministérielle du 24 novembre 2000 relative aux arrêtés du 5 septembre 2000, renforçant le lien entre l'indemnisation des dommages résultant des catastrophes naturelles et les mesures de prévention de ces risques ;

VU l'arrêté préfectoral n° 2005-308-3 du 04/11/2005 prescrivant l'établissement d'un Plan de Prévention des Risques Naturels prévisibles sur la commune de POUY ROQUELAURE, pour le risque retrait gonflement des argiles;

VU l'arrêté préfectoral n° 2013045-0003 du 14 février 2013 portant modification de l'arrêté n° 32325 de prescription du Plan de Prévention des Risques sur la commune de POUY ROQUELAURE, pour le risque retrait gonflement des argiles ;

VU l'arrêté préfectoral n° 2013276-0001 du 03 octobre 2013 portant modification de l'arrêté préfectoral n° 2013045-0003 du 14 février 2013;

VU l'avis du conseil municipal de la commune de POUY ROQUELAURE en date du 10 juin 2013;

VU l'avis de la Chambre d'Agriculture du Gers en date du 15 juillet 2013;

VU l'avis réputé favorable du Centre Régional de la Propriété Forestière de Midi-Pyrénées;

VU l'arrêté préfectoral n° 2013259-0002 du 16 septembre 2013 prescrivant, du 07 octobre 2013 au 08 novembre 2013 inclus, la mise à l'enquête publique du projet du Plan de Prévention des Risques Naturels prévisibles sur 335 communes du département, pour le risque retrait gonflement des sols argileux;

VU le rapport, les conclusions et l'avis favorable du commissaire enquêteur en date du 17 décembre 2013 ;

VU le rapport d'observation du Directeur Départemental des Territoires du Gers en date du 14 février 2014;

**CONSIDERANT** la nécessité de délimiter les terrains sur lesquels l'occupation ou l'utilisation du sol doit être réglementée du fait de leur exposition au risque « retrait gonflement des argiles » ;

**CONSIDERANT** que les mesures de zonage et le règlement afférent ont été correctement déterminées et adaptées à la fois aux enjeux et aux intérêts locaux ;

**CONSIDERANT** ainsi que le plan ci-annexé, éventuellement amendé des observations recueillies lors de la consultation du public, des services et des personnes concernées est de nature à répondre aux objectifs de sécurité assignés et que rien ne s'oppose à sa mise en œuvre ;

**CONSIDERANT** qu'après enquête publique il y a lieu d'apporter une modification très partielle au règlement ;

**SUR** proposition de Monsieur le Secrétaire Général du Gers ;

## **A R R Ê T E**

**Article 1<sup>er</sup>** -Le Plan de Prévention des Risques Naturels Retrait Gonflement des sols Argileux (P.P.R. R.G.A.) prévisibles de la commune de POUY ROQUELAURE, annexé au présent arrêté, est approuvé.

Il comprend :

- une note de présentation,
- le règlement,
- une carte de zonage réglementaire.

Ce P.P.R. R.G.A. approuvé vaut servitude d'utilité publique au sens de l'article L126-1 du code de l'urbanisme et doit être annexé au document d'urbanisme de la commune de POUY ROQUELAURE.

Article 2. - Il appartiendra à la commune de POUY ROQUELAURE de réaliser un Plan Communal de Sauvegarde dans un délai de 2 ans à compter de la date d'approbation du présent arrêté.

Article 3.-. Copie du présent arrêté, accompagnée du Plan de Prévention des Risques Naturels prévisibles, sera adressée :

- à Monsieur le maire de POUY ROQUELAURE qui en assurera l'affichage en mairie ;
- à Monsieur le Directeur Départemental des Territoires ;

Article 4. - Mention de l'arrêté sera publiée dans un journal local.

Article 5. - Le présent arrêté, ainsi que les documents qui lui sont annexés, seront tenus à la disposition du public :

- en mairie de POUY ROQUELAURE;
- à la Préfecture du Gers ;
- aux sous-préfectures de Condom et de Mirande
- à la Direction Départementale des Territoires du Gers.

Article 6 : - Le présent arrêté peut faire l'objet d'un recours devant du Tribunal Administratif de Pau dans un délai de 2 mois à compter de sa publication au recueil des actes administratifs.

Article 7. - Monsieur le Secrétaire Général de la Préfecture du Gers, Sous-Préfet de l'arrondissement d'Auch, Monsieur le Maire de POUY ROQUELAURE, Monsieur le sous-préfet de Condom, Madame la sous-préfète de Mirande, Monsieur le Directeur Départemental des Territoires, sont chargés, chacun en ce qui le concerne, de l'exécution du présent arrêté qui sera publié au recueil des actes administratifs des services de l'Etat.

Fait à Auch, le 28 FEV. 2014

Le Préfet,

Pour le Préfet et par délégation,  
Le Secrétaire Général

Christian CHASSAING



PRÉFET DU GERS

## **Arrêté n ° 2014059-0237**

**signé par  
CHASSAING Christian**

**le 28 Février 2014**

**32 - Préfecture du Gers  
Direction des services du cabinet  
Service de la sécurité intérieure**

Arrêté portant approbation du plan de  
prévention des risques naturels prévisibles  
"Risque Retrait et gonflement des argiles" -  
commune de Prechac sur Adour



Liberté • Égalité • Fraternité  
RÉPUBLIQUE FRANÇAISE

CABINET DU PREFET

SERVICE DE SECURITE INTERIEURE

Unité Défense et sécurité civile

N°

**ARRETE PORTANT APPROBATION DU PLAN DE PREVENTION  
DES RISQUES NATURELS PREVISIBLES  
« RISQUE RETRAIT GONFLEMENT DES SOLS ARGILEUX »**

Commune de PRECHAC SUR ADOUR

**Le Préfet du Gers,**

VU le code de l'environnement et notamment ses articles L122-4, L122-7, L562-1 à L562-9, R562-1 à R562-11 et R122-17 à R122-19,

VU le code de la construction et de l'habitation et notamment ses articles L231-1 et R126-1 ;

VU le code de l'urbanisme et notamment ses articles L126-1, L480-4, R126-2 et R431-16 e) ;

VU le code des assurances, notamment ses articles L125-1 à L125-6 et A125-1 à A125-3 ;

VU la loi n° 95-101 du 02 février 1995 relative au renforcement de la protection de l'environnement ;

VU la loi n° 2003-699 du 30 juillet 2003 relative à la prévention des risques technologiques et naturels et à la réparation des dommages ;

VU la loi n° 2004-811 du 13 août 2004 de modernisation de la sécurité civile ;

VU la loi n° 82-600 du 13 juillet 1982 relative à l'indemnisation des victimes de catastrophes naturelles ;

VU le décret n° 95-1089 du 5 octobre 1995, modifié par décret 2005-3 du 5 janvier 2005 relatif à l'élaboration des plans de prévention des risques naturels prévisibles et des circulaires ministérielles prises pour son application;

VU le décret n° 2004-374 du 29 avril 2004 modifié relatif aux pouvoirs des préfets, à l'organisation et à l'action des services de l'Etat dans les régions et les départements ;

VU le décret n° 2005-134 du 15 février 2005 relatif à l'information des acquéreurs et des locataires de biens immobiliers sur les risques naturels et technologiques majeurs ;

VU le décret n° 2005-1156 du 13 septembre 2005, notamment l'article 8, relatif au plan communal de sauvegarde, pris pour l'application de l'article 13 de la loi n° 2004-811 du 13 août 2004 de modernisation de la sécurité civile ;

VU la circulaire du 11 octobre 2010 du Ministère de l'Ecologie, du Développement Durable, des Transports et du Logement relative à la prévention des risques liés au retrait gonflement des sols argileux ;

VU la circulaire interministérielle du 03 juillet 2007 relative à la consultation des acteurs, la concertation des populations et l'association avec les collectivités territoriales dans les plans de prévention des risques naturels prévisibles ;

VU la circulaire interministérielle du 24 novembre 2000 relative aux arrêtés du 5 septembre 2000, renforçant le lien entre l'indemnisation des dommages résultant des catastrophes naturelles et les mesures de prévention de ces risques ;

VU l'arrêté préfectoral n° 2005-308-11 du 04/11/2005 prescrivant l'établissement d'un Plan de Prévention des Risques Naturels prévisibles sur la commune de PRECHAC SUR ADOUR, pour le risque retrait gonflement des argiles;

VU l'arrêté préfectoral n° 2013045-0003 du 14 février 2013 portant modification de l'arrêté n° 32330 de prescription du Plan de Prévention des Risques sur la commune de PRECHAC SUR ADOUR, pour le risque retrait gonflement des argiles ;

VU l'arrêté préfectoral n° 2013276-0001 du 03 octobre 2013 portant modification de l'arrêté préfectoral n° 2013045-0003 du 14 février 2013;

VU l'avis réputé favorable de la commune de PRECHAC SUR ADOUR;

VU l'avis de la Chambre d'Agriculture du Gers en date du 15 juillet 2013;

VU l'avis réputé favorable du Centre Régional de la Propriété Forestière de Midi-Pyrénées;

VU l'arrêté préfectoral n° 2013259-0002 du 16 septembre 2013 prescrivant, du 07 octobre 2013 au 08 novembre 2013 inclus, la mise à l'enquête publique du projet du Plan de Prévention des Risques Naturels prévisibles sur 335 communes du département, pour le risque retrait gonflement des sols argileux;

VU le rapport, les conclusions et l'avis favorable du commissaire enquêteur en date du 17 décembre 2013 ;

VU le rapport d'observation du Directeur Départemental des Territoires du Gers en date du 14 février 2014;

**CONSIDERANT** la nécessité de délimiter les terrains sur lesquels l'occupation ou l'utilisation du sol doit être réglementée du fait de leur exposition au risque « retrait gonflement des argiles » ;

**CONSIDERANT** que les mesures de zonage et le règlement afférent ont été correctement déterminées et adaptées à la fois aux enjeux et aux intérêts locaux ;

**CONSIDERANT** ainsi que le plan ci-annexé, éventuellement amendé des observations recueillies lors de la consultation du public, des services et des personnes concernées est de nature à répondre aux objectifs de sécurité assignés et que rien ne s'oppose à sa mise en œuvre ;

**CONSIDERANT** qu'après enquête publique il y a lieu d'apporter une modification très partielle au règlement ;

SUR proposition de Monsieur le Secrétaire Général du Gers ;

## **A R R Ê T E**

Article 1<sup>er</sup> -Le Plan de Prévention des Risques Naturels Retrait Gonflement des sols Argileux (P.P.R. R.G.A.) prévisibles de la commune de PRECHAC SUR ADOUR, annexé au présent arrêté, est approuvé.

Il comprend :

- une note de présentation,
- le règlement,
- une carte de zonage réglementaire.

Ce P.P.R. R.G.A. approuvé vaut servitude d'utilité publique au sens de l'article L126-1 du code de l'urbanisme et doit être annexé au document d'urbanisme de la commune de PRECHAC SUR ADOUR.

Article 2. - Il appartiendra à la commune de PRECHAC SUR ADOUR de réaliser un Plan Communal de Sauvegarde dans un délai de 2 ans à compter de la date d'approbation du présent arrêté.

Article 3. - Copie du présent arrêté, accompagnée du Plan de Prévention des Risques Naturels prévisibles, sera adressée :

- à Monsieur le maire de PRECHAC SUR ADOUR qui en assurera l'affichage en mairie ;
- à Monsieur le Directeur Départemental des Territoires ;

Article 4. - Mention de l'arrêté sera publiée dans un journal local.

Article 5. - Le présent arrêté, ainsi que les documents qui lui sont annexés, seront tenus à la disposition du public :

- en mairie de PRECHAC SUR ADOUR;
- à la Préfecture du Gers ;
- aux sous-préfectures de Condom et de Mirande
- à la Direction Départementale des Territoires du Gers.

Article 6 : - Le présent arrêté peut faire l'objet d'un recours devant du Tribunal Administratif de Pau dans un délai de 2 mois à compter de sa publication au recueil des actes administratifs.

Article 7. - Monsieur le Secrétaire Général de la Préfecture du Gers, Sous-Préfet de l'arrondissement d'Auch, Monsieur le Maire de PRECHAC SUR ADOUR, Monsieur le sous-préfet de Condom, Madame la sous-préfète de Mirande, Monsieur le Directeur Départemental des Territoires, sont chargés, chacun en ce qui le concerne, de l'exécution du présent arrêté qui sera publié au recueil des actes administratifs des services de l'Etat.

Fait à Auch, le 28 FEV. 2014

Le Préfet,

Pour le Préfet et par délégation,  
Le Secrétaire Général

  
Christian CHASSAING





PRÉFET DU GERS

## **Arrêté n ° 2014059-0238**

**signé par  
CHASSAING Christian**

**le 28 Février 2014**

**32 - Préfecture du Gers  
Direction des services du cabinet  
Service de la sécurité intérieure**

Arrêté portant approbation du plan de  
prévention des risques naturels prévisibles  
"Risque Retrait et gonflement des argiles" -  
commune de Preignan



Liberté • Égalité • Fraternité  
RÉPUBLIQUE FRANÇAISE

CABINET DU PREFET

SERVICE DE SECURITE INTERIEURE

Unité Défense et sécurité civile

N°

**ARRETE PORTANT APPROBATION DU PLAN DE PREVENTION  
DES RISQUES NATURELS PREVISIBLES  
« RISQUE RETRAIT GONFLEMENT DES SOLS ARGILEUX »**

Commune de PREIGNAN

**Le Préfet du Gers,**

VU le code de l'environnement et notamment ses articles L122-4, L122-7, L562-1 à L562-9, R562-1 à R562-11 et R122-17 à R122-19,

VU le code de la construction et de l'habitation et notamment ses articles L231-1 et R126-1 ;

VU le code de l'urbanisme et notamment ses articles L126-1, L480-4, R126-2 et R431-16 e) ;

VU le code des assurances, notamment ses articles L125-1 à L125-6 et A125-1 à A125-3 ;

VU la loi n° 95-101 du 02 février 1995 relative au renforcement de la protection de l'environnement ;

VU la loi n° 2003-699 du 30 juillet 2003 relative à la prévention des risques technologiques et naturels et à la réparation des dommages ;

VU la loi n° 2004-811 du 13 août 2004 de modernisation de la sécurité civile ;

VU la loi n° 82-600 du 13 juillet 1982 relative à l'indemnisation des victimes de catastrophes naturelles ;

VU le décret n° 95-1089 du 5 octobre 1995, modifié par décret 2005-3 du 5 janvier 2005 relatif à l'élaboration des plans de prévention des risques naturels prévisibles et des circulaires ministérielles prises pour son application;

VU le décret n° 2004-374 du 29 avril 2004 modifié relatif aux pouvoirs des préfets, à l'organisation et à l'action des services de l'Etat dans les régions et les départements ;

VU le décret n° 2005-134 du 15 février 2005 relatif à l'information des acquéreurs et des locataires de biens immobiliers sur les risques naturels et technologiques majeurs ;

VU le décret n° 2005-1156 du 13 septembre 2005, notamment l'article 8, relatif au plan communal de sauvegarde, pris pour l'application de l'article 13 de la loi n° 2004-811 du 13 août 2004 de modernisation de la sécurité civile ;

VU la circulaire du 11 octobre 2010 du Ministère de l'Ecologie, du Développement Durable, des Transports et du Logement relative à la prévention des risques liés au retrait gonflement des sols argileux ;

VU la circulaire interministérielle du 03 juillet 2007 relative à la consultation des acteurs, la concertation des populations et l'association avec les collectivités territoriales dans les plans de prévention des risques naturels prévisibles ;

VU la circulaire interministérielle du 24 novembre 2000 relative aux arrêtés du 5 septembre 2000, renforçant le lien entre l'indemnisation des dommages résultant des catastrophes naturelles et les mesures de prévention de ces risques ;

VU l'arrêté préfectoral n° 2005-103-9 du 13/04/2005 approuvant le Plan de Prévention des Risques Naturels prévisibles sur la commune de PREIGNAN, pour le risque retrait gonflement des argiles;

VU l'arrêté préfectoral n° 2013045-0003 du 14 février 2013 portant prescription de la révision du Plan de Prévention des Risques Retrait Gonflement des Sols Argileux sur la commune de PREIGNAN;

VU l'arrêté préfectoral n° 2013276-0001 du 03 octobre 2013 modifiant l'arrêté préfectoral n° 2013045-0003 du 14 février 2013 ;

VU l'avis réputé favorable de la commune de PREIGNAN;

VU l'avis de la Chambre d'Agriculture du Gers en date du 15 juillet 2013;

VU l'avis réputé favorable du Centre Régional de la Propriété Forestière de Midi-Pyrénées ;

VU l'arrêté préfectoral n° 2013259-0002 du 16 septembre 2013 prescrivant, du 07 octobre 2013 au 08 novembre 2013 inclus, la mise à l'enquête publique du projet du Plan de Prévention des Risques Naturels prévisibles sur 335 communes du département, pour le risque retrait gonflement des sols argileux;

VU le rapport, les conclusions et l'avis favorable du commissaire enquêteur en date du 17 décembre 2013 ;

VU le rapport d'observation du Directeur Départemental des Territoires du Gers en date du 14 février 2014 ;

**CONSIDERANT** la nécessité de délimiter les terrains sur lesquels l'occupation ou l'utilisation du sol doit être réglementée du fait de leur exposition au risque « retrait gonflement des argiles » ;

**CONSIDERANT** que les mesures de zonage et le règlement afférent ont été correctement déterminées et adaptées à la fois aux enjeux et aux intérêts locaux ;

**CONSIDERANT** ainsi que le plan ci-annexé, éventuellement amendé des observations recueillies lors de la consultation du public, des services et des personnes concernées est de nature à répondre aux objectifs de sécurité assignés et que rien ne s'oppose à sa mise en œuvre ;

**CONSIDERANT** qu'après enquête publique il y a lieu d'apporter une modification très partielle au règlement ;

SUR proposition de Monsieur le Secrétaire Général du Gers ;

## **A R R Ê T E**

**Article 1<sup>er</sup>** -Le Plan de Prévention des Risques Naturels Retrait Gonflement des sols Argileux (P.P.R. R.G.A.) prévisibles de la commune de PREIGNAN, annexé au présent arrêté, est approuvé.

Il comprend :

- une note de présentation,
- le règlement,
- une carte de zonage réglementaire.

Ce P.P.R. R.G.A. approuvé vaut servitude d'utilité publique au sens de l'article L126-1 du code de l'urbanisme et doit être annexé au document d'urbanisme de la commune de PREIGNAN.

Article 2. - Il appartiendra à la commune de PREIGNAN de réaliser un Plan Communal de Sauvegarde dans un délai de 2 ans à compter de la date d'approbation du présent arrêté.

Article 3. - Copie du présent arrêté, accompagnée du Plan de Prévention des Risques Naturels prévisibles, sera adressée :

- à Monsieur le maire de PREIGNAN qui en assurera l'affichage en mairie ;
- à Monsieur le Directeur Départemental des Territoires ;

Article 4. - Mention de l'arrêté sera publiée dans un journal local.

Article 5. - Le présent arrêté, ainsi que les documents qui lui sont annexés, seront tenus à la disposition du public :

- en mairie de PREIGNAN;
- à la Préfecture du Gers;
- aux sous-préfectures de Condom et de Mirande
- à la Direction Départementale des Territoires du Gers.

Article 6 : - Le présent arrêté peut faire l'objet d'un recours devant du Tribunal Administratif de Pau dans un délai de 2 mois à compter de sa publication au recueil des actes administratifs.

Article 7. - Monsieur le Secrétaire Général de la Préfecture du Gers, Sous-Préfet de l'arrondissement d'Auch, Monsieur le Maire de PREIGNAN, Monsieur le sous-préfet de Condom, Madame la sous-préfète de Mirande, Monsieur le Directeur Départemental des Territoires, sont chargés, chacun en ce qui le concerne, de l'exécution du présent arrêté qui sera publié au recueil des actes administratifs des services de l'Etat.

Fait à Auch, le 28 FEV. 2014

Le Préfet  
Pour le Préfet et par délégation,  
Le Secrétaire Général

**Christian CHASSAING**



PRÉFET DU GERS

## **Arrêté n ° 2014059-0239**

**signé par  
CHASSAING Christian**

**le 28 Février 2014**

**32 - Préfecture du Gers  
Direction des services du cabinet  
Service de la sécurité intérieure**

Arrêté portant approbation du plan de  
prévention des risques naturels prévisibles  
"Risque Retrait et gonflement des argiles" -  
commune de Preneron



CABINET DU PREFET

SERVICE DE SECURITE INTERIEURE  
Unité Défense et sécurité civile  
N°

**ARRETE PORTANT APPROBATION DU PLAN DE PREVENTION  
DES RISQUES NATURELS PREVISIBLES  
« RISQUE RETRAIT GONFLEMENT DES SOLS ARGILEUX »**

Commune de PRENERON

**Le Préfet du Gers,**

- VU le code de l'environnement et notamment ses articles L122-4, L122-7, L562-1 à L562-9, R562-1 à R562-11 et R122-17 à R122-19,
- VU le code de la construction et de l'habitation et notamment ses articles L231-1 et R126-1 ;
- VU le code de l'urbanisme et notamment ses articles L126-1, L480-4, R126-2 et R431-16 e) ;
- VU le code des assurances, notamment ses articles L125-1 à L125-6 et A125-1 à A125-3 ;
- VU la loi n° 95-101 du 02 février 1995 relative au renforcement de la protection de l'environnement ;
- VU la loi n° 2003-699 du 30 juillet 2003 relative à la prévention des risques technologiques et naturels et à la réparation des dommages ;
- VU la loi n° 2004-811 du 13 août 2004 de modernisation de la sécurité civile ;
- VU la loi n° 82-600 du 13 juillet 1982 relative à l'indemnisation des victimes de catastrophes naturelles ;
- VU le décret n° 95-1089 du 5 octobre 1995, modifié par décret 2005-3 du 5 janvier 2005 relatif à l'élaboration des plans de prévention des risques naturels prévisibles et des circulaires ministérielles prises pour son application;
- VU le décret n° 2004-374 du 29 avril 2004 modifié relatif aux pouvoirs des préfets, à l'organisation et à l'action des services de l'Etat dans les régions et les départements ;
- VU le décret n° 2005-134 du 15 février 2005 relatif à l'information des acquéreurs et des locataires de biens immobiliers sur les risques naturels et technologiques majeurs ;
- VU le décret n° 2005-1156 du 13 septembre 2005, notamment l'article 8, relatif au plan communal de sauvegarde, pris pour l'application de l'article 13 de la loi n° 2004-811 du 13 août 2004 de modernisation de la sécurité civile ;
- VU la circulaire du 11 octobre 2010 du Ministère de l'Ecologie, du Développement Durable, des Transports et du Logement relative à la prévention des risques liés au retrait gonflement des sols argileux ;
- VU la circulaire interministérielle du 03 juillet 2007 relative à la consultation des acteurs, la concertation des populations et l'association avec les collectivités territoriales dans les plans de prévention des risques naturels prévisibles ;

- VU la circulaire interministérielle du 24 novembre 2000 relative aux arrêtés du 5 septembre 2000, renforçant le lien entre l'indemnisation des dommages résultant des catastrophes naturelles et les mesures de prévention de ces risques ;
- VU l'arrêté préfectoral n° 2007-136-1 du 16/05/2007 approuvant le Plan de Prévention des Risques Naturels prévisibles sur la commune de PRENERON, pour le risque retrait gonflement des argiles;
- VU l'arrêté préfectoral n° 2013045-0003 du 14 février 2013 portant prescription de la révision du Plan de Prévention des Risques Retrait Gonflement des Sols Argileux sur la commune de PRENERON;
- VU l'arrêté préfectoral n° 2013276-0001 du 03 octobre 2013 modifiant l'arrêté préfectoral n° 2013045-0003 du 14 février 2013 ;
- VU l'avis réputé favorable de la commune de PRENERON;
- VU l'avis de la Chambre d'Agriculture du Gers en date du 15 juillet 2013;
- VU l'avis réputé favorable du Centre Régional de la Propriété Forestière de Midi-Pyrénées ;
- VU l'arrêté préfectoral n° 2013259-0002 du 16 septembre 2013 prescrivant, du 07 octobre 2013 au 08 novembre 2013 inclus, la mise à l'enquête publique du projet du Plan de Prévention des Risques Naturels prévisibles sur 335 communes du département, pour le risque retrait gonflement des sols argileux;
- VU le rapport, les conclusions et l'avis favorable du commissaire enquêteur en date du 17 décembre 2013 ;
- VU le rapport d'observation du Directeur Départemental des Territoires du Gers en date du 14 février 2014 ;

**CONSIDERANT** la nécessité de délimiter les terrains sur lesquels l'occupation ou l'utilisation du sol doit être réglementée du fait de leur exposition au risque « retrait gonflement des argiles » ;

**CONSIDERANT** que les mesures de zonage et le règlement afférent ont été correctement déterminées et adaptées à la fois aux enjeux et aux intérêts locaux ;

**CONSIDERANT** ainsi que le plan ci-annexé, éventuellement amendé des observations recueillies lors de la consultation du public, des services et des personnes concernées est de nature à répondre aux objectifs de sécurité assignés et que rien ne s'oppose à sa mise en œuvre ;

**CONSIDERANT** qu'après enquête publique il y a lieu d'apporter une modification très partielle au règlement ;

SUR proposition de Monsieur le Secrétaire Général du Gers ;

## **A R R Ê T E**

Article 1<sup>er</sup> -Le Plan de Prévention des Risques Naturels Retrait Gonflement des sols Argileux (P.P.R. R.G.A.) prévisibles de la commune de PRENERON, annexé au présent arrêté, est approuvé.

Il comprend :

- une note de présentation,
- le règlement,
- une carte de zonage réglementaire.

Ce P.P.R. R.G.A. approuvé vaut servitude d'utilité publique au sens de l'article L126-1 du code de l'urbanisme et doit être annexé au document d'urbanisme de la commune de PRENERON.

Article 2. - Il appartiendra à la commune de PRENERON de réaliser un Plan Communal de Sauvegarde dans un délai de 2 ans à compter de la date d'approbation du présent arrêté.

Article 3. - Copie du présent arrêté, accompagnée du Plan de Prévention des Risques Naturels prévisibles, sera adressée :

- à Monsieur le maire de PRENERON qui en assurera l'affichage en mairie ;
- à Monsieur le Directeur Départemental des Territoires ;

Article 4. - Mention de l'arrêté sera publiée dans un journal local.

Article 5. - Le présent arrêté, ainsi que les documents qui lui sont annexés, seront tenus à la disposition du public :

- en mairie de PRENERON;
- à la Préfecture du Gers;
- aux sous-préfectures de Condom et de Mirande
- à la Direction Départementale des Territoires du Gers.

Article 6 : - Le présent arrêté peut faire l'objet d'un recours devant du Tribunal Administratif de Pau dans un délai de 2 mois à compter de sa publication au recueil des actes administratifs.

Article 7. - Monsieur le Secrétaire Général de la Préfecture du Gers, Sous-Préfet de l'arrondissement d'Auch, Monsieur le Maire de PRENERON, Monsieur le sous-préfet de Condom, Madame la sous-préfète de Mirande, Monsieur le Directeur Départemental des Territoires, sont chargés, chacun en ce qui le concerne, de l'exécution du présent arrêté qui sera publié au recueil des actes administratifs des services de l'Etat.

Fait à Auch, le 28 FEV. 2014

Le Préfet, Préfet et par délégation,  
Le Secrétaire Général

**Christian CHASSAING**





PRÉFET DU GERS

## **Arrêté n ° 2014059-0240**

**signé par  
CHASSAING Christian**

**le 28 Février 2014**

**32 - Préfecture du Gers  
Direction des services du cabinet  
Service de la sécurité intérieure**

Arrêté portant approbation du plan de  
prévention des risques naturels prévisibles  
"Risque Retrait et gonflement des argiles" -  
commune de Pujaudran



CABINET DU PREFET

SERVICE DE SECURITE INTERIEURE  
Unité Défense et sécurité civile  
N°

**ARRETE PORTANT APPROBATION DU PLAN DE PREVENTION  
DES RISQUES NATURELS PREVISIBLES  
« RISQUE RETRAIT GONFLEMENT DES SOLS ARGILEUX»**

Commune de PUJAUDRAN

**Le Préfet du Gers,**

VU le code de l'environnement et notamment ses articles L122-4, L122-7, L562-1 à L562-9, R562-1 à R562-11 et R122-17 à R122-19,

VU le code de la construction et de l'habitation et notamment ses articles L231-1 et R126-1 ;

VU le code de l'urbanisme et notamment ses articles L126-1, L480-4, R126-2 et R431-16 e) ;

VU le code des assurances, notamment ses articles L125-1 à L125-6 et A125-1 à A125-3 ;

VU la loi n° 95-101 du 02 février 1995 relative au renforcement de la protection de l'environnement ;

VU la loi n° 2003-699 du 30 juillet 2003 relative à la prévention des risques technologiques et naturels et à la réparation des dommages ;

VU la loi n° 2004-811 du 13 août 2004 de modernisation de la sécurité civile ;

VU la loi n° 82-600 du 13 juillet 1982 relative à l'indemnisation des victimes de catastrophes naturelles ;

VU le décret n° 95-1089 du 5 octobre 1995, modifié par décret 2005-3 du 5 janvier 2005 relatif à l'élaboration des plans de prévention des risques naturels prévisibles et des circulaires ministérielles prises pour son application;

VU le décret n° 2004-374 du 29 avril 2004 modifié relatif aux pouvoirs des préfets, à l'organisation et à l'action des services de l'Etat dans les régions et les départements ;

VU le décret n° 2005-134 du 15 février 2005 relatif à l'information des acquéreurs et des locataires de biens immobiliers sur les risques naturels et technologiques majeurs ;

VU le décret n° 2005-1156 du 13 septembre 2005, notamment l'article 8, relatif au plan communal de sauvegarde, pris pour l'application de l'article 13 de la loi n° 2004-811 du 13 août 2004 de modernisation de la sécurité civile ;

VU la circulaire du 11 octobre 2010 du Ministère de l'Ecologie, du Développement Durable, des Transports et du Logement relative à la prévention des risques liés au retrait gonflement des sols argileux ;

VU la circulaire interministérielle du 03 juillet 2007 relative à la consultation des acteurs, la concertation des populations et l'association avec les collectivités territoriales dans les plans de prévention des risques naturels prévisibles ;

VU la circulaire interministérielle du 24 novembre 2000 relative aux arrêtés du 5 septembre 2000, renforçant le lien entre l'indemnisation des dommages résultant des catastrophes naturelles et les mesures de prévention de ces risques ;

VU l'arrêté préfectoral n° 2006-123-3 du 03/05/2006 approuvant le Plan de Prévention des Risques Naturels prévisibles sur la commune de PUJAUDRAN, pour le risque retrait gonflement des argiles;

VU l'arrêté préfectoral n° 2013045-0003 du 14 février 2013 portant prescription de la révision du Plan de Prévention des Risques Retrait Gonflement des Sols Argileux sur la commune de PUJAUDRAN;

VU l'arrêté préfectoral n° 2013276-0001 du 03 octobre 2013 modifiant l'arrêté préfectoral n° 2013045-0003 du 14 février 2013 ;

VU l'avis réputé favorable de la commune de PUJAUDRAN;

VU l'avis de la Chambre d'Agriculture du Gers en date du 15 juillet 2013;

VU l'avis réputé favorable du Centre Régional de la Propriété Forestière de Midi-Pyrénées ;

VU l'arrêté préfectoral n° 2013259-0002 du 16 septembre 2013 prescrivant, du 07 octobre 2013 au 08 novembre 2013 inclus, la mise à l'enquête publique du projet du Plan de Prévention des Risques Naturels prévisibles sur 335 communes du département, pour le risque retrait gonflement des sols argileux;

VU le rapport, les conclusions et l'avis favorable du commissaire enquêteur en date du 17 décembre 2013 ;

VU le rapport d'observation du Directeur Départemental des Territoires du Gers en date du 14 février 2014 ;

**CONSIDERANT** la nécessité de délimiter les terrains sur lesquels l'occupation ou l'utilisation du sol doit être réglementée du fait de leur exposition au risque « retrait gonflement des argiles » ;

**CONSIDERANT** que les mesures de zonage et le règlement afférent ont été correctement déterminées et adaptées à la fois aux enjeux et aux intérêts locaux ;

**CONSIDERANT** ainsi que le plan ci-annexé, éventuellement amendé des observations recueillies lors de la consultation du public, des services et des personnes concernées est de nature à répondre aux objectifs de sécurité assignés et que rien ne s'oppose à sa mise en œuvre ;

**CONSIDERANT** qu'après enquête publique il y a lieu d'apporter une modification très partielle au règlement ;

SUR proposition de Monsieur le Secrétaire Général du Gers ;

## A R R Ê T E

Article 1<sup>er</sup> -Le Plan de Prévention des Risques Naturels Retrait Gonflement des sols Argileux (P.P.R. R.G.A.) prévisibles de la commune de PUJAUDRAN, annexé au présent arrêté, est approuvé.

Il comprend :

- une note de présentation,
- le règlement,
- une carte de zonage réglementaire.

Ce P.P.R. R.G.A. approuvé vaut servitude d'utilité publique au sens de l'article L126-1 du code de l'urbanisme et doit être annexé au document d'urbanisme de la commune de PUJAUDRAN.

Article 2. - Il appartiendra à la commune de PUJAUDRAN de réaliser un Plan Communal de Sauvegarde dans un délai de 2 ans à compter de la date d'approbation du présent arrêté.

Article 3. - Copie du présent arrêté, accompagnée du Plan de Prévention des Risques Naturels prévisibles, sera adressée :

- à Monsieur le maire de PUJAUDRAN qui en assurera l'affichage en mairie ;
- à Monsieur le Directeur Départemental des Territoires ;

Article 4. - Mention de l'arrêté sera publiée dans un journal local.

Article 5. - Le présent arrêté, ainsi que les documents qui lui sont annexés, seront tenus à la disposition du public :

- en mairie de PUJAUDRAN;
- à la Préfecture du Gers;
- aux sous-préfectures de Condom et de Mirande
- à la Direction Départementale des Territoires du Gers.

Article 6 : - Le présent arrêté peut faire l'objet d'un recours devant du Tribunal Administratif de Pau dans un délai de 2 mois à compter de sa publication au recueil des actes administratifs.

Article 7. - Monsieur le Secrétaire Général de la Préfecture du Gers, Sous-Préfet de l'arrondissement d'Auch, Monsieur le Maire de PUJAUDRAN, Monsieur le sous-préfet de Condom, Madame la sous-préfète de Mirande, Monsieur le Directeur Départemental des Territoires, sont chargés, chacun en ce qui le concerne, de l'exécution du présent arrêté qui sera publié au recueil des actes administratifs des services de l'Etat.

Fait à Auch, le

28 DEV 2014

Le Préfet, pour le Préfet et par délégation,  
Le Secrétaire Général

**Christian CHASSAING**



PRÉFET DU GERS

## **Arrêté n ° 2014059-0241**

**signé par  
CHASSAING Christian**

**le 28 Février 2014**

**32 - Préfecture du Gers  
Direction des services du cabinet  
Service de la sécurité intérieure**

Arrêté portant approbation du plan de  
prévention des risques naturels prévisibles  
"Risque Retrait et gonflement des argiles" -  
commune de Puycasquier



Liberté • Égalité • Fraternité  
RÉPUBLIQUE FRANÇAISE

CABINET DU PREFET

SERVICE DE SECURITE INTERIEURE

Unité Défense et sécurité civile

N°

**ARRETE PORTANT APPROBATION DU PLAN DE PREVENTION  
DES RISQUES NATURELS PREVISIBLES  
« RISQUE RETRAIT GONFLEMENT DES SOLS ARGILEUX »**

Commune de PUYCASQUIER

**Le Préfet du Gers,**

VU le code de l'environnement et notamment ses articles L122-4, L122-7, L562-1 à L562-9, R562-1 à R562-11 et R122-17 à R122-19,

VU le code de la construction et de l'habitation et notamment ses articles L231-1 et R126-1 ;

VU le code de l'urbanisme et notamment ses articles L126-1, L480-4, R126-2 et R431-16 e) ;

VU le code des assurances, notamment ses articles L125-1 à L125-6 et A125-1 à A125-3 ;

VU la loi n° 95-101 du 02 février 1995 relative au renforcement de la protection de l'environnement ;

VU la loi n° 2003-699 du 30 juillet 2003 relative à la prévention des risques technologiques et naturels et à la réparation des dommages ;

VU la loi n° 2004-811 du 13 août 2004 de modernisation de la sécurité civile ;

VU la loi n° 82-600 du 13 juillet 1982 relative à l'indemnisation des victimes de catastrophes naturelles ;

VU le décret n° 95-1089 du 5 octobre 1995, modifié par décret 2005-3 du 5 janvier 2005 relatif à l'élaboration des plans de prévention des risques naturels prévisibles et des circulaires ministérielles prises pour son application;

VU le décret n° 2004-374 du 29 avril 2004 modifié relatif aux pouvoirs des préfets, à l'organisation et à l'action des services de l'Etat dans les régions et les départements ;

VU le décret n° 2005-134 du 15 février 2005 relatif à l'information des acquéreurs et des locataires de biens immobiliers sur les risques naturels et technologiques majeurs ;

VU le décret n° 2005-1156 du 13 septembre 2005, notamment l'article 8, relatif au plan communal de sauvegarde, pris pour l'application de l'article 13 de la loi n° 2004-811 du 13 août 2004 de modernisation de la sécurité civile ;

VU la circulaire du 11 octobre 2010 du Ministère de l'Ecologie, du Développement Durable, des Transports et du Logement relative à la prévention des risques liés au retrait gonflement des sols argileux ;

VU la circulaire interministérielle du 03 juillet 2007 relative à la consultation des acteurs, la concertation des populations et l'association avec les collectivités territoriales dans les plans de prévention des risques naturels prévisibles ;

- VU la circulaire interministérielle du 24 novembre 2000 relative aux arrêtés du 5 septembre 2000, renforçant le lien entre l'indemnisation des dommages résultant des catastrophes naturelles et les mesures de prévention de ces risques ;
- VU l'arrêté préfectoral n° 2005-103-5 du 13/04/2005 approuvant le Plan de Prévention des Risques Naturels prévisibles sur la commune de PUYCASQUIER, pour le risque retrait gonflement des argiles;
- VU l'arrêté préfectoral n° 2013045-0003 du 14 février 2013 portant prescription de la révision du Plan de Prévention des Risques Retrait Gonflement des Sols Argileux sur la commune de PUYCASQUIER;
- VU l'arrêté préfectoral n° 2013276-0001 du 03 octobre 2013 modifiant l'arrêté préfectoral n° 2013045-0003 du 14 février 2013 ;
- VU l'avis réputé favorable de la commune de PUYCASQUIER;
- VU l'avis de la Chambre d'Agriculture du Gers en date du 15 juillet 2013;
- VU l'avis réputé favorable du Centre Régional de la Propriété Forestière de Midi-Pyrénées ;
- VU l'arrêté préfectoral n° 2013259-0002 du 16 septembre 2013 prescrivait, du 07 octobre 2013 au 08 novembre 2013 inclus, la mise à l'enquête publique du projet du Plan de Prévention des Risques Naturels prévisibles sur 335 communes du département, pour le risque retrait gonflement des sols argileux;
- VU le rapport, les conclusions et l'avis favorable du commissaire enquêteur en date du 17 décembre 2013 ;
- VU le rapport d'observation du Directeur Départemental des Territoires du Gers en date du 14 février 2014 ;

**CONSIDERANT** la nécessité de délimiter les terrains sur lesquels l'occupation ou l'utilisation du sol doit être réglementée du fait de leur exposition au risque « retrait gonflement des argiles » ;

**CONSIDERANT** que les mesures de zonage et le règlement afférent ont été correctement déterminées et adaptées à la fois aux enjeux et aux intérêts locaux ;

**CONSIDERANT** ainsi que le plan ci-annexé, éventuellement amendé des observations recueillies lors de la consultation du public, des services et des personnes concernées est de nature à répondre aux objectifs de sécurité assignés et que rien ne s'oppose à sa mise en œuvre ;

**CONSIDERANT** qu'après enquête publique il y a lieu d'apporter une modification très partielle au règlement ;

SUR proposition de Monsieur le Secrétaire Général du Gers ;

## **A R R Ê T E**

**Article 1<sup>er</sup>** -Le Plan de Prévention des Risques Naturels Retrait Gonflement des sols Argileux (P.P.R. R.G.A.) prévisibles de la commune de PUYCASQUIER, annexé au présent arrêté, est approuvé.

Il comprend :

- une note de présentation,
- le règlement,
- une carte de zonage réglementaire.

Ce P.P.R. R.G.A. approuvé vaut servitude d'utilité publique au sens de l'article L126-1 du code de l'urbanisme et doit être annexé au document d'urbanisme de la commune de PUYCASQUIER.

Article 2. - Il appartiendra à la commune de PUYCASQUIER de réaliser un Plan Communal de Sauvegarde dans un délai de 2 ans à compter de la date d'approbation du présent arrêté.

Article 3. - Copie du présent arrêté, accompagnée du Plan de Prévention des Risques Naturels prévisibles, sera adressée :

- à Monsieur le maire de PUYCASQUIER qui en assurera l'affichage en mairie ;
- à Monsieur le Directeur Départemental des Territoires ;

Article 4. - Mention de l'arrêté sera publiée dans un journal local.

Article 5. - Le présent arrêté, ainsi que les documents qui lui sont annexés, seront tenus à la disposition du public :

- en mairie de PUYCASQUIER;
- à la Préfecture du Gers;
- aux sous-préfectures de Condom et de Mirande
- à la Direction Départementale des Territoires du Gers.

Article 6. - Le présent arrêté peut faire l'objet d'un recours devant du Tribunal Administratif de Pau dans un délai de 2 mois à compter de sa publication au recueil des actes administratifs.

Article 7. - Monsieur le Secrétaire Général de la Préfecture du Gers, Sous-Préfet de l'arrondissement d'Auch, Monsieur le Maire de PUYCASQUIER, Monsieur le sous-préfet de Condom, Madame la sous-préfète de Mirande, Monsieur le Directeur Départemental des Territoires, sont chargés, chacun en ce qui le concerne, de l'exécution du présent arrêté qui sera publié au recueil des actes administratifs des services de l'Etat.

Fait à Auch, le 28 FEV. 2014

Le Préfet,  
Pour le Préfet et par délégation,  
Le Secrétaire Général

**Christian CHASSAING**





PRÉFET DU GERS

## **Arrêté n °2014059-0242**

**signé par  
CHASSAING Christian**

**le 28 Février 2014**

**32 - Préfecture du Gers  
Direction des services du cabinet  
Service de la sécurité intérieure**

Arrêté portant approbation du plan de  
prévention des risques naturels prévisibles  
"Risque Retrait et gonflement des argiles" -  
commune de Puylausic



CABINET DU PREFET

SERVICE DE SECURITE INTERIEURE  
Unité Défense et sécurité civile  
N°

**ARRETE PORTANT APPROBATION DU PLAN DE PREVENTION  
DES RISQUES NATURELS PREVISIBLES  
« RISQUE RETRAIT GONFLEMENT DES SOLS ARGILEUX »**

Commune de PUYLAUSIC

**Le Préfet du Gers,**

VU le code de l'environnement et notamment ses articles L122-4, L122-7, L562-1 à L562-9, R562-1 à R562-11 et R122-17 à R122-19,

VU le code de la construction et de l'habitation et notamment ses articles L231-1 et R126-1 ;

VU le code de l'urbanisme et notamment ses articles L126-1, L480-4, R126-2 et R431-16 e) ;

VU le code des assurances, notamment ses articles L125-1 à L125-6 et A125-1 à A125-3 ;

VU la loi n° 95-101 du 02 février 1995 relative au renforcement de la protection de l'environnement ;

VU la loi n° 2003-699 du 30 juillet 2003 relative à la prévention des risques technologiques et naturels et à la réparation des dommages ;

VU la loi n° 2004-811 du 13 août 2004 de modernisation de la sécurité civile ;

VU la loi n° 82-600 du 13 juillet 1982 relative à l'indemnisation des victimes de catastrophes naturelles ;

VU le décret n° 95-1089 du 5 octobre 1995, modifié par décret 2005-3 du 5 janvier 2005 relatif à l'élaboration des plans de prévention des risques naturels prévisibles et des circulaires ministérielles prises pour son application;

VU le décret n° 2004-374 du 29 avril 2004 modifié relatif aux pouvoirs des préfets, à l'organisation et à l'action des services de l'Etat dans les régions et les départements ;

VU le décret n° 2005-134 du 15 février 2005 relatif à l'information des acquéreurs et des locataires de biens immobiliers sur les risques naturels et technologiques majeurs ;

VU le décret n° 2005-1156 du 13 septembre 2005, notamment l'article 8, relatif au plan communal de sauvegarde, pris pour l'application de l'article 13 de la loi n° 2004-811 du 13 août 2004 de modernisation de la sécurité civile ;

VU la circulaire du 11 octobre 2010 du Ministère de l'Ecologie, du Développement Durable, des Transports et du Logement relative à la prévention des risques liés au retrait gonflement des sols argileux ;

VU la circulaire interministérielle du 03 juillet 2007 relative à la consultation des acteurs, la concertation des populations et l'association avec les collectivités territoriales dans les plans de prévention des risques naturels prévisibles ;

- VU la circulaire interministérielle du 24 novembre 2000 relative aux arrêtés du 5 septembre 2000, renforçant le lien entre l'indemnisation des dommages résultant des catastrophes naturelles et les mesures de prévention de ces risques ;
- VU l'arrêté préfectoral n° 2007-164-1 du 13/06/2007 approuvant le Plan de Prévention des Risques Naturels prévisibles sur la commune de PUYLAUSIC, pour le risque retrait gonflement des argiles;
- VU l'arrêté préfectoral n° 2013045-0003 du 14 février 2013 portant prescription de la révision du Plan de Prévention des Risques Retrait Gonflement des Sols Argileux sur la commune de PUYLAUSIC;
- VU l'arrêté préfectoral n° 2013276-0001 du 03 octobre 2013 modifiant l'arrêté préfectoral n° 2013045-0003 du 14 février 2013 ;
- VU l'avis réputé favorable de la commune de PUYLAUSIC;
- VU l'avis de la Chambre d'Agriculture du Gers en date du 15 juillet 2013;
- VU l'avis réputé favorable du Centre Régional de la Propriété Forestière de Midi-Pyrénées ;
- VU l'arrêté préfectoral n° 2013259-0002 du 16 septembre 2013 prescrivant, du 07 octobre 2013 au 08 novembre 2013 inclus, la mise à l'enquête publique du projet du Plan de Prévention des Risques Naturels prévisibles sur 335 communes du département, pour le risque retrait gonflement des sols argileux;
- VU le rapport, les conclusions et l'avis favorable du commissaire enquêteur en date du 17 décembre 2013 ;
- VU le rapport d'observation du Directeur Départemental des Territoires du Gers en date du 14 février 2014 ;

**CONSIDERANT** la nécessité de délimiter les terrains sur lesquels l'occupation ou l'utilisation du sol doit être réglementée du fait de leur exposition au risque « retrait gonflement des argiles » ;

**CONSIDERANT** que les mesures de zonage et le règlement afférent ont été correctement déterminées et adaptées à la fois aux enjeux et aux intérêts locaux ;

**CONSIDERANT** ainsi que le plan ci-annexé, éventuellement amendé des observations recueillies lors de la consultation du public, des services et des personnes concernées est de nature à répondre aux objectifs de sécurité assignés et que rien ne s'oppose à sa mise en œuvre ;

**CONSIDERANT** qu'après enquête publique il y a lieu d'apporter une modification très partielle au règlement ;

SUR proposition de Monsieur le Secrétaire Général du Gers ;

## **A R R Ê T E**

**Article 1<sup>er</sup>** -Le Plan de Prévention des Risques Naturels Retrait Gonflement des sols Argileux (P.P.R. R.G.A.) prévisibles de la commune de PUYLAUSIC, annexé au présent arrêté, est approuvé.

Il comprend :

- une note de présentation,
- le règlement,
- une carte de zonage réglementaire.

Ce P.P.R. R.G.A. approuvé vaut servitude d'utilité publique au sens de l'article L126-1 du code de l'urbanisme et doit être annexé au document d'urbanisme de la commune de PUYLAUSIC.

Article 2. - Il appartiendra à la commune de PUYLAUSIC de réaliser un Plan Communal de Sauvegarde dans un délai de 2 ans à compter de la date d'approbation du présent arrêté.

Article 3.-. Copie du présent arrêté, accompagnée du Plan de Prévention des Risques Naturels prévisibles, sera adressée :

- à Monsieur le maire de PUYLAUSIC qui en assurera l'affichage en mairie ;
- à Monsieur le Directeur Départemental des Territoires ;

Article 4. - Mention de l'arrêté sera publiée dans un journal local.

Article 5. - Le présent arrêté, ainsi que les documents qui lui sont annexés, seront tenus à la disposition du public :

- en mairie de PUYLAUSIC;
- à la Préfecture du Gers;
- aux sous-préfectures de Condom et de Mirande
- à la Direction Départementale des Territoires du Gers.

Article 6 : - Le présent arrêté peut faire l'objet d'un recours devant du Tribunal Administratif de Pau dans un délai de 2 mois à compter de sa publication au recueil des actes administratifs.

Article 7. - Monsieur le Secrétaire Général de la Préfecture du Gers, Sous-Préfet de l'arrondissement d'Auch, Monsieur le Maire de PUYLAUSIC, Monsieur le sous-préfet de Condom, Madame la sous-préfète de Mirande, Monsieur le Directeur Départemental des Territoires, sont chargés, chacun en ce qui le concerne, de l'exécution du présent arrêté qui sera publié au recueil des actes administratifs des services de l'Etat.

Fait à Auch, le 28 FEV. 2014

Le Préfet,  
Pour le Préfet et par délégation,  
Le Secrétaire Général

**Christian CHASSAING**



PRÉFET DU GERS

## **Arrêté n ° 2014059-0243**

**signé par  
CHASSAING Christian**

**le 28 Février 2014**

**32 - Préfecture du Gers  
Direction des services du cabinet  
Service de la sécurité intérieure**

Arrêté portant approbation du plan de  
prévention des risques naturels prévisibles  
"Risque Retrait et gonflement des argiles" -  
commune de Puysegur



Liberté • Égalité • Fraternité  
RÉPUBLIQUE FRANÇAISE

CABINET DU PREFET

SERVICE DE SECURITE INTERIEURE  
Unité Défense et sécurité civile  
N°

**ARRETE PORTANT APPROBATION DU PLAN DE PREVENTION  
DES RISQUES NATURELS PREVISIBLES  
« RISQUE RETRAIT GONFLEMENT DES SOLS ARGILEUX »**

Commune de PUYSEGUR

**Le Préfet du Gers,**

VU le code de l'environnement et notamment ses articles L122-4, L122-7, L562-1 à L562-9, R562-1 à R562-11 et R122-17 à R122-19,

VU le code de la construction et de l'habitation et notamment ses articles L231-1 et R126-1 ;

VU le code de l'urbanisme et notamment ses articles L126-1, L480-4, R126-2 et R431-16 e) ;

VU le code des assurances, notamment ses articles L125-1 à L125-6 et A125-1 à A125-3 ;

VU la loi n° 95-101 du 02 février 1995 relative au renforcement de la protection de l'environnement ;

VU la loi n° 2003-699 du 30 juillet 2003 relative à la prévention des risques technologiques et naturels et à la réparation des dommages ;

VU la loi n° 2004-811 du 13 août 2004 de modernisation de la sécurité civile ;

VU la loi n° 82-600 du 13 juillet 1982 relative à l'indemnisation des victimes de catastrophes naturelles ;

VU le décret n° 95-1089 du 5 octobre 1995, modifié par décret 2005-3 du 5 janvier 2005 relatif à l'élaboration des plans de prévention des risques naturels prévisibles et des circulaires ministérielles prises pour son application;

VU le décret n° 2004-374 du 29 avril 2004 modifié relatif aux pouvoirs des préfets, à l'organisation et à l'action des services de l'Etat dans les régions et les départements ;

VU le décret n° 2005-134 du 15 février 2005 relatif à l'information des acquéreurs et des locataires de biens immobiliers sur les risques naturels et technologiques majeurs ;

VU le décret n° 2005-1156 du 13 septembre 2005, notamment l'article 8, relatif au plan communal de sauvegarde, pris pour l'application de l'article 13 de la loi n° 2004-811 du 13 août 2004 de modernisation de la sécurité civile ;

VU la circulaire du 11 octobre 2010 du Ministère de l'Ecologie, du Développement Durable, des Transports et du Logement relative à la prévention des risques liés au retrait gonflement des sols argileux ;

VU la circulaire interministérielle du 03 juillet 2007 relative à la consultation des acteurs, la concertation des populations et l'association avec les collectivités territoriales dans les plans de prévention des risques naturels prévisibles ;

- VU la circulaire interministérielle du 24 novembre 2000 relative aux arrêtés du 5 septembre 2000, renforçant le lien entre l'indemnisation des dommages résultant des catastrophes naturelles et les mesures de prévention de ces risques ;
- VU l'arrêté préfectoral n° 2005-103-6 du 13/04/2005 approuvant le Plan de Prévention des Risques Naturels prévisibles sur la commune de PUYSEGUR, pour le risque retrait gonflement des argiles;
- VU l'arrêté préfectoral n° 2013045-0003 du 14 février 2013 portant prescription de la révision du Plan de Prévention des Risques Retrait Gonflement des Sols Argileux sur la commune de PUYSEGUR;
- VU l'arrêté préfectoral n° 2013276-0001 du 03 octobre 2013 modifiant l'arrêté préfectoral n° 2013045-0003 du 14 février 2013 ;
- VU l'avis réputé favorable de la commune de PUYSEGUR;
- VU l'avis de la Chambre d'Agriculture du Gers en date du 15 juillet 2013;
- VU l'avis réputé favorable du Centre Régional de la Propriété Forestière de Midi-Pyrénées ;
- VU l'arrêté préfectoral n° 2013259-0002 du 16 septembre 2013 prescrivant, du 07 octobre 2013 au 08 novembre 2013 inclus, la mise à l'enquête publique du projet du Plan de Prévention des Risques Naturels prévisibles sur 335 communes du département, pour le risque retrait gonflement des sols argileux;
- VU le rapport, les conclusions et l'avis favorable du commissaire enquêteur en date du 17 décembre 2013 ;
- VU le rapport d'observation du Directeur Départemental des Territoires du Gers en date du 14 février 2014 ;

**CONSIDERANT** la nécessité de délimiter les terrains sur lesquels l'occupation ou l'utilisation du sol doit être réglementée du fait de leur exposition au risque « retrait gonflement des argiles » ;

**CONSIDERANT** que les mesures de zonage et le règlement afférent ont été correctement déterminées et adaptées à la fois aux enjeux et aux intérêts locaux ;

**CONSIDERANT** ainsi que le plan ci-annexé, éventuellement amendé des observations recueillies lors de la consultation du public, des services et des personnes concernées est de nature à répondre aux objectifs de sécurité assignés et que rien ne s'oppose à sa mise en œuvre ;

**CONSIDERANT** qu'après enquête publique il y a lieu d'apporter une modification très partielle au règlement ;

SUR proposition de Monsieur le Secrétaire Général du Gers ;

## **A R R Ê T E**

**Article 1<sup>er</sup>** -Le Plan de Prévention des Risques Naturels Retrait Gonflement des sols Argileux (P.P.R. R.G.A.) prévisibles de la commune de PUYSEGUR, annexé au présent arrêté, est approuvé.

Il comprend :

- une note de présentation,
- le règlement,
- une carte de zonage réglementaire.

Ce P.P.R. R.G.A. approuvé vaut servitude d'utilité publique au sens de l'article L126-1 du code de l'urbanisme et doit être annexé au document d'urbanisme de la commune de PUYSEGUR.

Article 2. - Il appartiendra à la commune de PUYSEGUR de réaliser un Plan Communal de Sauvegarde dans un délai de 2 ans à compter de la date d'approbation du présent arrêté.

Article 3. - Copie du présent arrêté, accompagnée du Plan de Prévention des Risques Naturels prévisibles, sera adressée :

- à Madame le maire de PUYSEGUR qui en assurera l'affichage en mairie ;
- à Monsieur le Directeur Départemental des Territoires ;

Article 4. - Mention de l'arrêté sera publiée dans un journal local.

Article 5. - Le présent arrêté, ainsi que les documents qui lui sont annexés, seront tenus à la disposition du public :

- en mairie de PUYSEGUR;
- à la Préfecture du Gers;
- aux sous-préfectures de Condom et de Mirande
- à la Direction Départementale des Territoires du Gers.

Article 6 : - Le présent arrêté peut faire l'objet d'un recours devant du Tribunal Administratif de Pau dans un délai de 2 mois à compter de sa publication au recueil des actes administratifs.

Article 7. - Monsieur le Secrétaire Général de la Préfecture du Gers, Sous-Préfet de l'arrondissement d'Auch, Madame le Maire de PUYSEGUR, Monsieur le sous-préfet de Condom, Madame la sous-préfète de Mirande, Monsieur le Directeur Départemental des Territoires, sont chargés, chacun en ce qui le concerne, de l'exécution du présent arrêté qui sera publié au recueil des actes administratifs des services de l'Etat.

Fait à Auch, le 12 8 FEV. 2014

Le Préfet,  
Pour le Préfet et par déléguation,  
Le Secrétaire Général

**Christian CHASSAING**





PRÉFET DU GERS

## **Arrêté n ° 2014059-0244**

**signé par  
CHASSAING Christian**

**le 28 Février 2014**

**32 - Préfecture du Gers  
Direction des services du cabinet  
Service de la sécurité intérieure**

Arrêté portant approbation du plan de  
prévention des risques naturels prévisibles  
"Risque Retrait et gonflement des argiles" -  
commune de Razengues



Liberté • Égalité • Fraternité  
RÉPUBLIQUE FRANÇAISE

CABINET DU PREFET

SERVICE DE SECURITE INTERIEURE

Unité Défense et sécurité civile

N°

**ARRETE PORTANT APPROBATION DU PLAN DE PREVENTION  
DES RISQUES NATURELS PREVISIBLES  
« RISQUE RETRAIT GONFLEMENT DES SOLS ARGILEUX »**

Commune de RAZENGUES

**Le Préfet du Gers,**

- VU le code de l'environnement et notamment ses articles L122-4, L122-7, L562-1 à L562-9, R562-1 à R562-11 et R122-17 à R122-19,
- VU le code de la construction et de l'habitation et notamment ses articles L231-1 et R126-1 ;
- VU le code de l'urbanisme et notamment ses articles L126-1, L480-4, R126-2 et R431-16 e) ;
- VU le code des assurances, notamment ses articles L125-1 à L125-6 et A125-1 à A125-3 ;
- VU la loi n° 95-101 du 02 février 1995 relative au renforcement de la protection de l'environnement ;
- VU la loi n° 2003-699 du 30 juillet 2003 relative à la prévention des risques technologiques et naturels et à la réparation des dommages ;
- VU la loi n° 2004-811 du 13 août 2004 de modernisation de la sécurité civile ;
- VU la loi n° 82-600 du 13 juillet 1982 relative à l'indemnisation des victimes de catastrophes naturelles ;
- VU le décret n° 95-1089 du 5 octobre 1995, modifié par décret 2005-3 du 5 janvier 2005 relatif à l'élaboration des plans de prévention des risques naturels prévisibles et des circulaires ministérielles prises pour son application;
- VU le décret n° 2004-374 du 29 avril 2004 modifié relatif aux pouvoirs des préfets, à l'organisation et à l'action des services de l'Etat dans les régions et les départements ;
- VU le décret n° 2005-134 du 15 février 2005 relatif à l'information des acquéreurs et des locataires de biens immobiliers sur les risques naturels et technologiques majeurs ;
- VU le décret n° 2005-1156 du 13 septembre 2005, notamment l'article 8, relatif au plan communal de sauvegarde, pris pour l'application de l'article 13 de la loi n° 2004-811 du 13 août 2004 de modernisation de la sécurité civile ;
- VU la circulaire du 11 octobre 2010 du Ministère de l'Ecologie, du Développement Durable, des Transports et du Logement relative à la prévention des risques liés au retrait gonflement des sols argileux ;
- VU la circulaire interministérielle du 03 juillet 2007 relative à la consultation des acteurs, la concertation des populations et l'association avec les collectivités territoriales dans les plans de prévention des risques naturels prévisibles ;

- VU la circulaire interministérielle du 24 novembre 2000 relative aux arrêtés du 5 septembre 2000, renforçant le lien entre l'indemnisation des dommages résultant des catastrophes naturelles et les mesures de prévention de ces risques ;
- VU l'arrêté préfectoral n° 2007-11-3 du 11/01/2007 approuvant le Plan de Prévention des Risques Naturels prévisibles sur la commune de RAZENGUES, pour le risque retrait gonflement des argiles;
- VU l'arrêté préfectoral n° 2013045-0003 du 14 février 2013 portant prescription de la révision du Plan de Prévention des Risques Retrait Gonflement des Sols Argileux sur la commune de RAZENGUES;
- VU l'arrêté préfectoral n° 2013276-0001 du 03 octobre 2013 modifiant l'arrêté préfectoral n° 2013045-0003 du 14 février 2013 ;
- VU l'avis réputé favorable de la commune de RAZENGUES;
- VU l'avis de la Chambre d'Agriculture du Gers en date du 15 juillet 2013;
- VU l'avis réputé favorable du Centre Régional de la Propriété Forestière de Midi-Pyrénées ;
- VU l'arrêté préfectoral n° 2013259-0002 du 16 septembre 2013 prescrivant, du 07 octobre 2013 au 08 novembre 2013 inclus, la mise à l'enquête publique du projet du Plan de Prévention des Risques Naturels prévisibles sur 335 communes du département, pour le risque retrait gonflement des sols argileux;
- VU le rapport, les conclusions et l'avis favorable du commissaire enquêteur en date du 17 décembre 2013 ;
- VU le rapport d'observation du Directeur Départemental des Territoires du Gers en date du 14 février 2014 ;

**CONSIDERANT** la nécessité de délimiter les terrains sur lesquels l'occupation ou l'utilisation du sol doit être réglementée du fait de leur exposition au risque « retrait gonflement des argiles » ;

**CONSIDERANT** que les mesures de zonage et le règlement afférent ont été correctement déterminées et adaptées à la fois aux enjeux et aux intérêts locaux ;

**CONSIDERANT** ainsi que le plan ci-annexé, éventuellement amendé des observations recueillies lors de la consultation du public, des services et des personnes concernées est de nature à répondre aux objectifs de sécurité assignés et que rien ne s'oppose à sa mise en œuvre ;

**CONSIDERANT** qu'après enquête publique il y a lieu d'apporter une modification très partielle au règlement ;

**SUR** proposition de Monsieur le Secrétaire Général du Gers ;

## **A R R Ê T E**

**Article 1<sup>er</sup>** -Le Plan de Prévention des Risques Naturels Retrait Gonflement des sols Argileux (P.P.R. R.G.A.) prévisibles de la commune de RAZENGUES, annexé au présent arrêté, est approuvé.

Il comprend :

- une note de présentation,
- le règlement,
- une carte de zonage réglementaire.

Ce P.P.R. R.G.A. approuvé vaut servitude d'utilité publique au sens de l'article L126-1 du code de l'urbanisme et doit être annexé au document d'urbanisme de la commune de RAZENGUES.

Article 2. - Il appartiendra à la commune de RAZENGUES de réaliser un Plan Communal de Sauvegarde dans un délai de 2 ans à compter de la date d'approbation du présent arrêté.

Article 3.-. Copie du présent arrêté, accompagnée du Plan de Prévention des Risques Naturels prévisibles, sera adressée :

- à Monsieur le maire de RAZENGUES qui en assurera l'affichage en mairie ;
- à Monsieur le Directeur Départemental des Territoires ;

Article 4. - Mention de l'arrêté sera publiée dans un journal local.

Article 5. - Le présent arrêté, ainsi que les documents qui lui sont annexés, seront tenus à la disposition du public :

- en mairie de RAZENGUES;
- à la Préfecture du Gers;
- aux sous-préfectures de Condom et de Mirande
- à la Direction Départementale des Territoires du Gers.

Article 6 : - Le présent arrêté peut faire l'objet d'un recours devant du Tribunal Administratif de Pau dans un délai de 2 mois à compter de sa publication au recueil des actes administratifs.

Article 7. - Monsieur le Secrétaire Général de la Préfecture du Gers, Sous-Préfet de l'arrondissement d'Auch, Monsieur le Maire de RAZENGUES, Monsieur le sous-préfet de Condom, Madame la sous-préfète de Mirande, Monsieur le Directeur Départemental des Territoires, sont chargés, chacun en ce qui le concerne, de l'exécution du présent arrêté qui sera publié au recueil des actes administratifs des services de l'Etat.

Fait à Auch, le 28 FEV. 2014

Le Préfet  
Pour le Préfet et par délégation,  
Le Secrétaire Général

**Christian CHASSAING**



PRÉFET DU GERS

## **Arrêté n ° 2014059-0245**

**signé par  
CHASSAING Christian**

**le 28 Février 2014**

**32 - Préfecture du Gers  
Direction des services du cabinet  
Service de la sécurité intérieure**

Arrêté portant approbation du plan de  
prévention des risques naturels prévisibles  
"Risque Retrait et gonflement des argiles" -  
commune de Ricourt



*Liberté • Égalité • Fraternité*

RÉPUBLIQUE FRANÇAISE

CABINET DU PREFET

SERVICE DE SECURITE INTERIEURE

Unité Défense et sécurité civile

N°

**ARRETE PORTANT APPROBATION DU PLAN DE PREVENTION  
DES RISQUES NATURELS PREVISIBLES  
« RISQUE RETRAIT GONFLEMENT DES SOLS ARGILEUX »**

Commune de RICOURT

**Le Préfet du Gers,**

VU le code de l'environnement et notamment ses articles L122-4, L122-7, L562-1 à L562-9, R562-1 à R562-11 et R122-17 à R122-19,

VU le code de la construction et de l'habitation et notamment ses articles L231-1 et R126-1 ;

VU le code de l'urbanisme et notamment ses articles L126-1, L480-4, R126-2 et R431-16 e) ;

VU le code des assurances, notamment ses articles L125-1 à L125-6 et A125-1 à A125-3 ;

VU la loi n° 95-101 du 02 février 1995 relative au renforcement de la protection de l'environnement ;

VU la loi n° 2003-699 du 30 juillet 2003 relative à la prévention des risques technologiques et naturels et à la réparation des dommages ;

VU la loi n° 2004-811 du 13 août 2004 de modernisation de la sécurité civile ;

VU la loi n° 82-600 du 13 juillet 1982 relative à l'indemnisation des victimes de catastrophes naturelles ;

VU le décret n° 95-1089 du 5 octobre 1995, modifié par décret 2005-3 du 5 janvier 2005 relatif à l'élaboration des plans de prévention des risques naturels prévisibles et des circulaires ministérielles prises pour son application;

VU le décret n° 2004-374 du 29 avril 2004 modifié relatif aux pouvoirs des préfets, à l'organisation et à l'action des services de l'Etat dans les régions et les départements ;

VU le décret n° 2005-134 du 15 février 2005 relatif à l'information des acquéreurs et des locataires de biens immobiliers sur les risques naturels et technologiques majeurs ;

VU le décret n° 2005-1156 du 13 septembre 2005, notamment l'article 8, relatif au plan communal de sauvegarde, pris pour l'application de l'article 13 de la loi n° 2004-811 du 13 août 2004 de modernisation de la sécurité civile ;

VU la circulaire du 11 octobre 2010 du Ministère de l'Ecologie, du Développement Durable, des Transports et du Logement relative à la prévention des risques liés au retrait gonflement des sols argileux ;

VU la circulaire interministérielle du 03 juillet 2007 relative à la consultation des acteurs, la concertation des populations et l'association avec les collectivités territoriales dans les plans de prévention des risques naturels prévisibles ;

VU la circulaire interministérielle du 24 novembre 2000 relative aux arrêtés du 5 septembre 2000, renforçant le lien entre l'indemnisation des dommages résultant des catastrophes naturelles et les mesures de prévention de ces risques ;

VU l'arrêté préfectoral n° 2005-308-4 du 04/11/2005 prescrivant l'établissement d'un Plan de Prévention des Risques Naturels prévisibles sur la commune de RICOURT, pour le risque retrait gonflement des argiles;

VU l'arrêté préfectoral n° 2013045-0003 du 14 février 2013 portant modification de l'arrêté n° 32342 de prescription du Plan de Prévention des Risques sur la commune de RICOURT, pour le risque retrait gonflement des argiles ;

VU l'arrêté préfectoral n° 2013276-0001 du 03 octobre 2013 portant modification de l'arrêté préfectoral n° 2013045-0003 du 14 février 2013;

VU l'avis réputé favorable de la commune de RICOURT;

VU l'avis de la Chambre d'Agriculture du Gers en date du 15 juillet 2013;

VU l'avis réputé favorable du Centre Régional de la Propriété Forestière de Midi-Pyrénées;

VU l'arrêté préfectoral n° 2013259-0002 du 16 septembre 2013 prescrivant, du 07 octobre 2013 au 08 novembre 2013 inclus, la mise à l'enquête publique du projet du Plan de Prévention des Risques Naturels prévisibles sur 335 communes du département, pour le risque retrait gonflement des sols argileux;

VU le rapport, les conclusions et l'avis favorable du commissaire enquêteur en date du 17 décembre 2013 ;

VU le rapport d'observation du Directeur Départemental des Territoires du Gers en date du 14 février 2014;

**CONSIDERANT** la nécessité de délimiter les terrains sur lesquels l'occupation ou l'utilisation du sol doit être réglementée du fait de leur exposition au risque « retrait gonflement des argiles » ;

**CONSIDERANT** que les mesures de zonage et le règlement afférent ont été correctement déterminées et adaptées à la fois aux enjeux et aux intérêts locaux ;

**CONSIDERANT** ainsi que le plan ci-annexé, éventuellement amendé des observations recueillies lors de la consultation du public, des services et des personnes concernées est de nature à répondre aux objectifs de sécurité assignés et que rien ne s'oppose à sa mise en œuvre ;

**CONSIDERANT** qu'après enquête publique il y a lieu d'apporter une modification très partielle au règlement ;

SUR proposition de Monsieur le Secrétaire Général du Gers ;

## **A R R Ê T E**

**Article 1<sup>er</sup>**.-Le Plan de Prévention des Risques Naturels Retrait Gonflement des sols Argileux (P.P.R. R.G.A.) prévisibles de la commune de RICOURT, annexé au présent arrêté, est approuvé.

Il comprend :

- une note de présentation,
- le règlement,
- une carte de zonage réglementaire.

Ce P.P.R. R.G.A. approuvé vaut servitude d'utilité publique au sens de l'article L126-1 du code de l'urbanisme et doit être annexé au document d'urbanisme de la commune de RICOURT.

Article 2. - Il appartiendra à la commune de RICOURT de réaliser un Plan Communal de Sauvegarde dans un délai de 2 ans à compter de la date d'approbation du présent arrêté.

Article 3. - Copie du présent arrêté, accompagnée du Plan de Prévention des Risques Naturels prévisibles, sera adressée :

- à Monsieur le maire de RICOURT qui en assurera l'affichage en mairie ;
- à Monsieur le Directeur Départemental des Territoires ;

Article 4. - Mention de l'arrêté sera publiée dans un journal local.

Article 5. - Le présent arrêté, ainsi que les documents qui lui sont annexés, seront tenus à la disposition du public :

- en mairie de RICOURT;
- à la Préfecture du Gers ;
- aux sous-préfectures de Condom et de Mirande
- à la Direction Départementale des Territoires du Gers.

Article 6 : - Le présent arrêté peut faire l'objet d'un recours devant du Tribunal Administratif de Pau dans un délai de 2 mois à compter de sa publication au recueil des actes administratifs.

Article 7. - Monsieur le Secrétaire Général de la Préfecture du Gers, Sous-Préfet de l'arrondissement d'Auch, Monsieur le Maire de RICOURT, Monsieur le sous-préfet de Condom, Madame la sous-préfète de Mirande, Monsieur le Directeur Départemental des Territoires, sont chargés, chacun en ce qui le concerne, de l'exécution du présent arrêté qui sera publié au recueil des actes administratifs des services de l'Etat.

Fait à Auch, le **28 FEV. 2014**

Le Préfet,

Pour le Préfet et par délégation,  
Le Secrétaire Général

  
**Christian CHASSAING**





PRÉFET DU GERS

## **Arrêté n ° 2014059-0246**

**signé par  
CHASSAING Christian**

**le 28 Février 2014**

**32 - Préfecture du Gers  
Direction des services du cabinet  
Service de la sécurité intérieure**

Arrêté portant approbation du plan de  
prévention des risques naturels prévisibles  
"Risque Retrait et gonflement des argiles" -  
commune de Riguepeu



*Liberté • Égalité • Fraternité*

**RÉPUBLIQUE FRANÇAISE**

CABINET DU PREFET

SERVICE DE SECURITE INTERIEURE

Unité Défense et sécurité civile

N°

**ARRETE PORTANT APPROBATION DU PLAN DE PREVENTION  
DES RISQUES NATURELS PREVISIBLES  
« RISQUE RETRAIT GONFLEMENT DES SOLS ARGILEUX »**

Commune de RIGUEPEU

**Le Préfet du Gers,**

VU le code de l'environnement et notamment ses articles L122-4, L122-7, L562-1 à L562-9, R562-1 à R562-11 et R122-17 à R122-19,

VU le code de la construction et de l'habitation et notamment ses articles L231-1 et R126-1 ;

VU le code de l'urbanisme et notamment ses articles L126-1, L480-4, R126-2 et R431-16 e) ;

VU le code des assurances, notamment ses articles L125-1 à L125-6 et A125-1 à A125-3 ;

VU la loi n° 95-101 du 02 février 1995 relative au renforcement de la protection de l'environnement ;

VU la loi n° 2003-699 du 30 juillet 2003 relative à la prévention des risques technologiques et naturels et à la réparation des dommages ;

VU la loi n° 2004-811 du 13 août 2004 de modernisation de la sécurité civile ;

VU la loi n° 82-600 du 13 juillet 1982 relative à l'indemnisation des victimes de catastrophes naturelles ;

VU le décret n° 95-1089 du 5 octobre 1995, modifié par décret 2005-3 du 5 janvier 2005 relatif à l'élaboration des plans de prévention des risques naturels prévisibles et des circulaires ministérielles prises pour son application;

VU le décret n° 2004-374 du 29 avril 2004 modifié relatif aux pouvoirs des préfets, à l'organisation et à l'action des services de l'Etat dans les régions et les départements ;

VU le décret n° 2005-134 du 15 février 2005 relatif à l'information des acquéreurs et des locataires de biens immobiliers sur les risques naturels et technologiques majeurs ;

VU le décret n° 2005-1156 du 13 septembre 2005, notamment l'article 8, relatif au plan communal de sauvegarde, pris pour l'application de l'article 13 de la loi n° 2004-811 du 13 août 2004 de modernisation de la sécurité civile ;

VU la circulaire du 11 octobre 2010 du Ministère de l'Ecologie, du Développement Durable, des Transports et du Logement relative à la prévention des risques liés au retrait gonflement des sols argileux ;

VU la circulaire interministérielle du 03 juillet 2007 relative à la consultation des acteurs, la concertation des populations et l'association avec les collectivités territoriales dans les plans de prévention des risques naturels prévisibles ;

- VU la circulaire interministérielle du 24 novembre 2000 relative aux arrêtés du 5 septembre 2000, renforçant le lien entre l'indemnisation des dommages résultant des catastrophes naturelles et les mesures de prévention de ces risques ;
- VU l'arrêté préfectoral n° 2007-136-1 du 16/05/2007 approuvant le Plan de Prévention des Risques Naturels prévisibles sur la commune de RIGUEPEU, pour le risque retrait gonflement des argiles;
- VU l'arrêté préfectoral n° 2013045-0003 du 14 février 2013 portant prescription de la révision du Plan de Prévention des Risques Retrait Gonflement des Sols Argileux sur la commune de RIGUEPEU;
- VU l'arrêté préfectoral n° 2013276-0001 du 03 octobre 2013 modifiant l'arrêté préfectoral n° 2013045-0003 du 14 février 2013 ;
- VU l'avis réputé favorable de la commune de RIGUEPEU;
- VU l'avis de la Chambre d'Agriculture du Gers en date du 15 juillet 2013;
- VU l'avis réputé favorable du Centre Régional de la Propriété Forestière de Midi-Pyrénées ;
- VU l'arrêté préfectoral n° 2013259-0002 du 16 septembre 2013 prescrivait, du 07 octobre 2013 au 08 novembre 2013 inclus, la mise à l'enquête publique du projet du Plan de Prévention des Risques Naturels prévisibles sur 335 communes du département, pour le risque retrait gonflement des sols argileux;
- VU le rapport, les conclusions et l'avis favorable du commissaire enquêteur en date du 17 décembre 2013 ;
- VU le rapport d'observation du Directeur Départemental des Territoires du Gers en date du 14 février 2014 ;

**CONSIDERANT** la nécessité de délimiter les terrains sur lesquels l'occupation ou l'utilisation du sol doit être réglementée du fait de leur exposition au risque « retrait gonflement des argiles » ;

**CONSIDERANT** que les mesures de zonage et le règlement afférent ont été correctement déterminées et adaptées à la fois aux enjeux et aux intérêts locaux ;

**CONSIDERANT** ainsi que le plan ci-annexé, éventuellement amendé des observations recueillies lors de la consultation du public, des services et des personnes concernées est de nature à répondre aux objectifs de sécurité assignés et que rien ne s'oppose à sa mise en œuvre ;

**CONSIDERANT** qu'après enquête publique il y a lieu d'apporter une modification très partielle au règlement ;

SUR proposition de Monsieur le Secrétaire Général du Gers ;

## **A R R Ê T E**

Article 1<sup>er</sup> -Le Plan de Prévention des Risques Naturels Retrait Gonflement des sols Argileux (P.P.R. R.G.A.) prévisibles de la commune de RIGUEPEU, annexé au présent arrêté, est approuvé.

Il comprend :

- une note de présentation,
- le règlement,
- une carte de zonage réglementaire.

Ce P.P.R. R.G.A. approuvé vaut servitude d'utilité publique au sens de l'article L126-1 du code de l'urbanisme et doit être annexé au document d'urbanisme de la commune de RIGUEPEU.

Article 2. - Il appartiendra à la commune de RIGUEPEU de réaliser un Plan Communal de Sauvegarde dans un délai de 2 ans à compter de la date d'approbation du présent arrêté.

Article 3.-. Copie du présent arrêté, accompagnée du Plan de Prévention des Risques Naturels prévisibles, sera adressée :

- à Madame le maire de RIGUEPEU qui en assurera l'affichage en mairie ;
- à Monsieur le Directeur Départemental des Territoires ;

Article 4. - Mention de l'arrêté sera publiée dans un journal local.

Article 5. - Le présent arrêté, ainsi que les documents qui lui sont annexés, seront tenus à la disposition du public :

- en mairie de RIGUEPEU;
- à la Préfecture du Gers;
- aux sous-préfectures de Condom et de Mirande
- à la Direction Départementale des Territoires du Gers.

Article 6 : - Le présent arrêté peut faire l'objet d'un recours devant du Tribunal Administratif de Pau dans un délai de 2 mois à compter de sa publication au recueil des actes administratifs.

Article 7. - Monsieur le Secrétaire Général de la Préfecture du Gers, Sous-Préfet de l'arrondissement d'Auch, Madame le Maire de RIGUEPEU, Monsieur le sous-préfet de Condom, Madame la sous-préfète de Mirande, Monsieur le Directeur Départemental des Territoires, sont chargés, chacun en ce qui le concerne, de l'exécution du présent arrêté qui sera publié au recueil des actes administratifs des services de l'Etat.

Fait à Auch, le 28 FEV. 2014

Le Préfet,  
Pour le Préfet et par délégation,  
Le Secrétaire Général

**Christian CHASSAING**



PRÉFET DU GERS

## **Arrêté n ° 2014059-0247**

**signé par  
CHASSAING Christian**

**le 28 Février 2014**

**32 - Préfecture du Gers  
Direction des services du cabinet  
Service de la sécurité intérieure**

Arrêté portant approbation du plan de  
prévention des risques naturels prévisibles  
"Risque Retrait et gonflement des argiles" -  
commune de Roquebrune



Liberté • Égalité • Fraternité  
RÉPUBLIQUE FRANÇAISE

CABINET DU PREFET

SERVICE DE SECURITE INTERIEURE  
Unité Défense et sécurité civile  
N°

**ARRETE PORTANT APPROBATION DU PLAN DE PREVENTION  
DES RISQUES NATURELS PREVISIBLES  
« RISQUE RETRAIT GONFLEMENT DES SOLS ARGILEUX »**

Commune de ROQUEBRUNE

**Le Préfet du Gers,**

VU le code de l'environnement et notamment ses articles L122-4, L122-7, L562-1 à L562-9, R562-1 à R562-11 et R122-17 à R122-19,

VU le code de la construction et de l'habitation et notamment ses articles L231-1 et R126-1 ;

VU le code de l'urbanisme et notamment ses articles L126-1, L480-4, R126-2 et R431-16 e) ;

VU le code des assurances, notamment ses articles L125-1 à L125-6 et A125-1 à A125-3 ;

VU la loi n° 95-101 du 02 février 1995 relative au renforcement de la protection de l'environnement ;

VU la loi n° 2003-699 du 30 juillet 2003 relative à la prévention des risques technologiques et naturels et à la réparation des dommages ;

VU la loi n° 2004-811 du 13 août 2004 de modernisation de la sécurité civile ;

VU la loi n° 82-600 du 13 juillet 1982 relative à l'indemnisation des victimes de catastrophes naturelles ;

VU le décret n° 95-1089 du 5 octobre 1995, modifié par décret 2005-3 du 5 janvier 2005 relatif à l'élaboration des plans de prévention des risques naturels prévisibles et des circulaires ministérielles prises pour son application;

VU le décret n° 2004-374 du 29 avril 2004 modifié relatif aux pouvoirs des préfets, à l'organisation et à l'action des services de l'Etat dans les régions et les départements ;

VU le décret n° 2005-134 du 15 février 2005 relatif à l'information des acquéreurs et des locataires de biens immobiliers sur les risques naturels et technologiques majeurs ;

VU le décret n° 2005-1156 du 13 septembre 2005, notamment l'article 8, relatif au plan communal de sauvegarde, pris pour l'application de l'article 13 de la loi n° 2004-811 du 13 août 2004 de modernisation de la sécurité civile ;

VU la circulaire du 11 octobre 2010 du Ministère de l'Ecologie, du Développement Durable, des Transports et du Logement relative à la prévention des risques liés au retrait gonflement des sols argileux ;

VU la circulaire interministérielle du 03 juillet 2007 relative à la consultation des acteurs, la concertation des populations et l'association avec les collectivités territoriales dans les plans de prévention des risques naturels prévisibles ;

- VU la circulaire interministérielle du 24 novembre 2000 relative aux arrêtés du 5 septembre 2000, renforçant le lien entre l'indemnisation des dommages résultant des catastrophes naturelles et les mesures de prévention de ces risques ;
- VU l'arrêté préfectoral n° 2007-136-1 du 16/05/2007 approuvant le Plan de Prévention des Risques Naturels prévisibles sur la commune de ROQUEBRUNE, pour le risque retrait gonflement des argiles;
- VU l'arrêté préfectoral n° 2013045-0003 du 14 février 2013 portant prescription de la révision du Plan de Prévention des Risques Retrait Gonflement des Sols Argileux sur la commune de ROQUEBRUNE;
- VU l'arrêté préfectoral n° 2013276-0001 du 03 octobre 2013 modifiant l'arrêté préfectoral n° 2013045-0003 du 14 février 2013 ;
- VU l'avis réputé favorable de la commune de ROQUEBRUNE;
- VU l'avis de la Chambre d'Agriculture du Gers en date du 15 juillet 2013;
- VU l'avis réputé favorable du Centre Régional de la Propriété Forestière de Midi-Pyrénées ;
- VU l'arrêté préfectoral n° 2013259-0002 du 16 septembre 2013 prescrivant, du 07 octobre 2013 au 08 novembre 2013 inclus, la mise à l'enquête publique du projet du Plan de Prévention des Risques Naturels prévisibles sur 335 communes du département, pour le risque retrait gonflement des sols argileux;
- VU le rapport, les conclusions et l'avis favorable du commissaire enquêteur en date du 17 décembre 2013 ;
- VU le rapport d'observation du Directeur Départemental des Territoires du Gers en date du 14 février 2014 ;

**CONSIDERANT** la nécessité de délimiter les terrains sur lesquels l'occupation ou l'utilisation du sol doit être réglementée du fait de leur exposition au risque « retrait gonflement des argiles » ;

**CONSIDERANT** que les mesures de zonage et le règlement afférent ont été correctement déterminées et adaptées à la fois aux enjeux et aux intérêts locaux ;

**CONSIDERANT** ainsi que le plan ci-annexé, éventuellement amendé des observations recueillies lors de la consultation du public, des services et des personnes concernées est de nature à répondre aux objectifs de sécurité assignés et que rien ne s'oppose à sa mise en œuvre ;

**CONSIDERANT** qu'après enquête publique il y a lieu d'apporter une modification très partielle au règlement ;

SUR proposition de Monsieur le Secrétaire Général du Gers ;

## **A R R Ê T E**

Article 1<sup>er</sup> -Le Plan de Prévention des Risques Naturels Retrait Gonflement des sols Argileux (P.P.R. R.G.A.) prévisibles de la commune de ROQUEBRUNE, annexé au présent arrêté, est approuvé.

Il comprend :

- une note de présentation,
- le règlement,
- une carte de zonage réglementaire.

Ce P.P.R. R.G.A. approuvé vaut servitude d'utilité publique au sens de l'article L126-1 du code de l'urbanisme et doit être annexé au document d'urbanisme de la commune de ROQUEBRUNE.

Article 2. - Il appartiendra à la commune de ROQUEBRUNE de réaliser un Plan Communal de Sauvegarde dans un délai de 2 ans à compter de la date d'approbation du présent arrêté.

Article 3.-. Copie du présent arrêté, accompagnée du Plan de Prévention des Risques Naturels prévisibles, sera adressée :

- à Monsieur le maire de ROQUEBRUNE qui en assurera l'affichage en mairie ;
- à Monsieur le Directeur Départemental des Territoires ;

Article 4. - Mention de l'arrêté sera publiée dans un journal local.

Article 5. - Le présent arrêté, ainsi que les documents qui lui sont annexés, seront tenus à la disposition du public :

- en mairie de ROQUEBRUNE;
- à la Préfecture du Gers;
- aux sous-préfectures de Condom et de Mirande
- à la Direction Départementale des Territoires du Gers.

Article 6 : - Le présent arrêté peut faire l'objet d'un recours devant du Tribunal Administratif de Pau dans un délai de 2 mois à compter de sa publication au recueil des actes administratifs.

Article 7. - Monsieur le Secrétaire Général de la Préfecture du Gers, Sous-Préfet de l'arrondissement d'Auch, Monsieur le Maire de ROQUEBRUNE, Monsieur le sous-préfet de Condom, Madame la sous-préfète de Mirande, Monsieur le Directeur Départemental des Territoires, sont chargés, chacun en ce qui le concerne, de l'exécution du présent arrêté qui sera publié au recueil des actes administratifs des services de l'Etat.

Fait à Auch, le **28** FEV. 2014

Le Préfet,

Pour le Préfet et par délégation,  
Le Secrétaire Général

**Christian CHASSAING**





PRÉFET DU GERS

## **Arrêté n ° 2014059-0248**

**signé par  
CHASSAING Christian**

**le 28 Février 2014**

**32 - Préfecture du Gers  
Direction des services du cabinet  
Service de la sécurité intérieure**

Arrêté portant approbation du plan de  
prévention des risques naturels prévisibles  
"Risque Retrait et gonflement des argiles" -  
commune de Roquefort



CABINET DU PREFET

SERVICE DE SECURITE INTERIEURE  
Unité Défense et sécurité civile  
N°

**ARRETE PORTANT APPROBATION DU PLAN DE PREVENTION  
DES RISQUES NATURELS PREVISIBLES  
« RISQUE RETRAIT GONFLEMENT DES SOLS ARGILEUX »**

Commune de ROQUEFORT

**Le Préfet du Gers,**

VU le code de l'environnement et notamment ses articles L122-4, L122-7, L562-1 à L562-9, R562-1 à R562-11 et R122-17 à R122-19,

VU le code de la construction et de l'habitation et notamment ses articles L231-1 et R126-1 ;

VU le code de l'urbanisme et notamment ses articles L126-1, L480-4, R126-2 et R431-16 e) ;

VU le code des assurances, notamment ses articles L125-1 à L125-6 et A125-1 à A125-3 ;

VU la loi n° 95-101 du 02 février 1995 relative au renforcement de la protection de l'environnement ;

VU la loi n° 2003-699 du 30 juillet 2003 relative à la prévention des risques technologiques et naturels et à la réparation des dommages ;

VU la loi n° 2004-811 du 13 août 2004 de modernisation de la sécurité civile ;

VU la loi n° 82-600 du 13 juillet 1982 relative à l'indemnisation des victimes de catastrophes naturelles ;

VU le décret n° 95-1089 du 5 octobre 1995, modifié par décret 2005-3 du 5 janvier 2005 relatif à l'élaboration des plans de prévention des risques naturels prévisibles et des circulaires ministérielles prises pour son application;

VU le décret n° 2004-374 du 29 avril 2004 modifié relatif aux pouvoirs des préfets, à l'organisation et à l'action des services de l'Etat dans les régions et les départements ;

VU le décret n° 2005-134 du 15 février 2005 relatif à l'information des acquéreurs et des locataires de biens immobiliers sur les risques naturels et technologiques majeurs ;

VU le décret n° 2005-1156 du 13 septembre 2005, notamment l'article 8, relatif au plan communal de sauvegarde, pris pour l'application de l'article 13 de la loi n° 2004-811 du 13 août 2004 de modernisation de la sécurité civile ;

VU la circulaire du 11 octobre 2010 du Ministère de l'Ecologie, du Développement Durable, des Transports et du Logement relative à la prévention des risques liés au retrait gonflement des sols argileux ;

VU la circulaire interministérielle du 03 juillet 2007 relative à la consultation des acteurs, la concertation des populations et l'association avec les collectivités territoriales dans les plans de prévention des risques naturels prévisibles ;

VU la circulaire interministérielle du 24 novembre 2000 relative aux arrêtés du 5 septembre 2000, renforçant le lien entre l'indemnisation des dommages résultant des catastrophes naturelles et les mesures de prévention de ces risques ;

VU l'arrêté préfectoral n° 2005-308-5 du 04/11/2005 prescrivant l'établissement d'un Plan de Prévention des Risques Naturels prévisibles sur la commune de ROQUEFORT, pour le risque retrait gonflement des argiles;

VU l'arrêté préfectoral n° 2013045-0003 du 14 février 2013 portant modification de l'arrêté n° 32347 de prescription du Plan de Prévention des Risques sur la commune de ROQUEFORT, pour le risque retrait gonflement des argiles ;

VU l'arrêté préfectoral n° 2013276-0001 du 03 octobre 2013 portant modification de l'arrêté préfectoral n° 2013045-0003 du 14 février 2013;

VU l'avis réputé favorable de la commune de ROQUEFORT;

VU l'avis de la Chambre d'Agriculture du Gers en date du 15 juillet 2013;

VU l'avis réputé favorable du Centre Régional de la Propriété Forestière de Midi-Pyrénées;

VU l'arrêté préfectoral n° 2013259-0002 du 16 septembre 2013 prescrivant, du 07 octobre 2013 au 08 novembre 2013 inclus, la mise à l'enquête publique du projet du Plan de Prévention des Risques Naturels prévisibles sur 335 communes du département, pour le risque retrait gonflement des sols argileux;

VU le rapport, les conclusions et l'avis favorable du commissaire enquêteur en date du 17 décembre 2013 ;

VU le rapport d'observation du Directeur Départemental des Territoires du Gers en date du 14 février 2014;

**CONSIDERANT** la nécessité de délimiter les terrains sur lesquels l'occupation ou l'utilisation du sol doit être réglementée du fait de leur exposition au risque « retrait gonflement des argiles » ;

**CONSIDERANT** que les mesures de zonage et le règlement afférent ont été correctement déterminées et adaptées à la fois aux enjeux et aux intérêts locaux ;

**CONSIDERANT** ainsi que le plan ci-annexé, éventuellement amendé des observations recueillies lors de la consultation du public, des services et des personnes concernées est de nature à répondre aux objectifs de sécurité assignés et que rien ne s'oppose à sa mise en œuvre ;

**CONSIDERANT** qu'après enquête publique il y a lieu d'apporter une modification très partielle au règlement ;

SUR proposition de Monsieur le Secrétaire Général du Gers ;

## **A R R Ê T E**

**Article 1<sup>er</sup>** -Le Plan de Prévention des Risques Naturels Retrait Gonflement des sols Argileux (P.P.R. R.G.A.) prévisibles de la commune de ROQUEFORT, annexé au présent arrêté, est approuvé.

Il comprend :

- une note de présentation,
- le règlement,
- une carte de zonage réglementaire.

Ce P.P.R. R.G.A. approuvé vaut servitude d'utilité publique au sens de l'article L126-1 du code de l'urbanisme et doit être annexé au document d'urbanisme de la commune de ROQUEFORT.

Article 2. - Il appartiendra à la commune de ROQUEFORT de réaliser un Plan Communal de Sauvegarde dans un délai de 2 ans à compter de la date d'approbation du présent arrêté.

Article 3.-. Copie du présent arrêté, accompagnée du Plan de Prévention des Risques Naturels prévisibles, sera adressée :

- à Monsieur le maire de ROQUEFORT qui en assurera l'affichage en mairie ;
- à Monsieur le Directeur Départemental des Territoires ;

Article 4. - Mention de l'arrêté sera publiée dans un journal local.

Article 5. - Le présent arrêté, ainsi que les documents qui lui sont annexés, seront tenus à la disposition du public :

- en mairie de ROQUEFORT;
- à la Préfecture du Gers ;
- aux sous-préfectures de Condom et de Mirande
- à la Direction Départementale des Territoires du Gers.

Article 6 : - Le présent arrêté peut faire l'objet d'un recours devant du Tribunal Administratif de Pau dans un délai de 2 mois à compter de sa publication au recueil des actes administratifs.

Article 7. - Monsieur le Secrétaire Général de la Préfecture du Gers, Sous-Préfet de l'arrondissement d'Auch, Monsieur le Maire de ROQUEFORT, Monsieur le sous-préfet de Condom, Madame la sous-préfète de Mirande, Monsieur le Directeur Départemental des Territoires, sont chargés, chacun en ce qui le concerne, de l'exécution du présent arrêté qui sera publié au recueil des actes administratifs des services de l'Etat.

Fait à Auch, le 28 FEV. 2014

Le Préfet,

Pour le Préfet et par délégation,  
Le Secrétaire Général

  
Christian CHASSAING



PRÉFET DU GERS

## **Arrêté n ° 2014059-0249**

**signé par  
CHASSAING Christian**

**le 28 Février 2014**

**32 - Préfecture du Gers  
Direction des services du cabinet  
Service de la sécurité intérieure**

Arrêté portant approbation du plan de  
prévention des risques naturels prévisibles  
"Risque Retrait et gonflement des argiles" -  
commune de Roquelaure Saint Aubin



CABINET DU PREFET

SERVICE DE SECURITE INTERIEURE  
Unité Défense et sécurité civile  
N°

**ARRETE PORTANT APPROBATION DU PLAN DE PREVENTION  
DES RISQUES NATURELS PREVISIBLES  
« RISQUE RETRAIT GONFLEMENT DES SOLS ARGILEUX »**

Commune de ROQUELAURE SAINT AUBIN

**Le Préfet du Gers,**

- VU le code de l'environnement et notamment ses articles L122-4, L122-7, L562-1 à L562-9, R562-1 à R562-11 et R122-17 à R122-19,
- VU le code de la construction et de l'habitation et notamment ses articles L231-1 et R126-1 ;
- VU le code de l'urbanisme et notamment ses articles L126-1, L480-4, R126-2 et R431-16 e) ;
- VU le code des assurances, notamment ses articles L125-1 à L125-6 et A125-1 à A125-3 ;
- VU la loi n° 95-101 du 02 février 1995 relative au renforcement de la protection de l'environnement ;
- VU la loi n° 2003-699 du 30 juillet 2003 relative à la prévention des risques technologiques et naturels et à la réparation des dommages ;
- VU la loi n° 2004-811 du 13 août 2004 de modernisation de la sécurité civile ;
- VU la loi n° 82-600 du 13 juillet 1982 relative à l'indemnisation des victimes de catastrophes naturelles ;
- VU le décret n° 95-1089 du 5 octobre 1995, modifié par décret 2005-3 du 5 janvier 2005 relatif à l'élaboration des plans de prévention des risques naturels prévisibles et des circulaires ministérielles prises pour son application;
- VU le décret n° 2004-374 du 29 avril 2004 modifié relatif aux pouvoirs des préfets, à l'organisation et à l'action des services de l'Etat dans les régions et les départements ;
- VU le décret n° 2005-134 du 15 février 2005 relatif à l'information des acquéreurs et des locataires de biens immobiliers sur les risques naturels et technologiques majeurs ;
- VU le décret n° 2005-1156 du 13 septembre 2005, notamment l'article 8, relatif au plan communal de sauvegarde, pris pour l'application de l'article 13 de la loi n° 2004-811 du 13 août 2004 de modernisation de la sécurité civile ;
- VU la circulaire du 11 octobre 2010 du Ministère de l'Ecologie, du Développement Durable, des Transports et du Logement relative à la prévention des risques liés au retrait gonflement des sols argileux ;
- VU la circulaire interministérielle du 03 juillet 2007 relative à la consultation des acteurs, la concertation des populations et l'association avec les collectivités territoriales dans les plans de prévention des risques naturels prévisibles ;

- VU la circulaire interministérielle du 24 novembre 2000 relative aux arrêtés du 5 septembre 2000, renforçant le lien entre l'indemnisation des dommages résultant des catastrophes naturelles et les mesures de prévention de ces risques ;
- VU l'arrêté préfectoral n° 2006-123-4 du 03/05/2006 approuvant le Plan de Prévention des Risques Naturels prévisibles sur la commune de ROQUELAURE SAINT AUBIN, pour le risque retrait gonflement des argiles;
- VU l'arrêté préfectoral n° 2013045-0003 du 14 février 2013 portant prescription de la révision du Plan de Prévention des Risques Retrait Gonflement des Sols Argileux sur la commune de ROQUELAURE SAINT AUBIN;
- VU l'arrêté préfectoral n° 2013276-0001 du 03 octobre 2013 modifiant l'arrêté préfectoral n° 2013045-0003 du 14 février 2013 ;
- VU l'avis réputé favorable de la commune de ROQUELAURE SAINT AUBIN;
- VU l'avis de la Chambre d'Agriculture du Gers en date du 15 juillet 2013;
- VU l'avis réputé favorable du Centre Régional de la Propriété Forestière de Midi-Pyrénées ;
- VU l'arrêté préfectoral n° 2013259-0002 du 16 septembre 2013 prescrivant, du 07 octobre 2013 au 08 novembre 2013 inclus, la mise à l'enquête publique du projet du Plan de Prévention des Risques Naturels prévisibles sur 335 communes du département, pour le risque retrait gonflement des sols argileux;
- VU le rapport, les conclusions et l'avis favorable du commissaire enquêteur en date du 17 décembre 2013 ;
- VU le rapport d'observation du Directeur Départemental des Territoires du Gers en date du 14 février 2014 ;

**CONSIDERANT** la nécessité de délimiter les terrains sur lesquels l'occupation ou l'utilisation du sol doit être réglementée du fait de leur exposition au risque « retrait gonflement des argiles » ;

**CONSIDERANT** que les mesures de zonage et le règlement afférent ont été correctement déterminées et adaptées à la fois aux enjeux et aux intérêts locaux ;

**CONSIDERANT** ainsi que le plan ci-annexé, éventuellement amendé des observations recueillies lors de la consultation du public, des services et des personnes concernées est de nature à répondre aux objectifs de sécurité assignés et que rien ne s'oppose à sa mise en œuvre ;

**CONSIDERANT** qu'après enquête publique il y a lieu d'apporter une modification très partielle au règlement ;

SUR proposition de Monsieur le Secrétaire Général du Gers ;

## **A R R Ê T E**

**Article 1<sup>er</sup>** -Le Plan de Prévention des Risques Naturels Retrait Gonflement des sols Argileux (P.P.R. R.G.A.) prévisibles de la commune de ROQUELAURE SAINT AUBIN, annexé au présent arrêté, est approuvé.

Il comprend :

- une note de présentation,
- le règlement,
- une carte de zonage réglementaire.

Ce P.P.R. R.G.A. approuvé vaut servitude d'utilité publique au sens de l'article L126-1 du code de l'urbanisme et doit être annexé au document d'urbanisme de la commune de ROQUELAURE SAINT AUBIN.

Article 2. - Il appartiendra à la commune de ROQUELAURE SAINT AUBIN de réaliser un Plan Communal de Sauvegarde dans un délai de 2 ans à compter de la date d'approbation du présent arrêté.

Article 3 .- Copie du présent arrêté, accompagnée du Plan de Prévention des Risques Naturels prévisibles, sera adressée :

- à Madame le maire de ROQUELAURE SAINT AUBIN qui en assurera l'affichage en mairie ;
- à Monsieur le Directeur Départemental des Territoires ;

Article 4. - Mention de l'arrêté sera publiée dans un journal local.

Article 5. - Le présent arrêté, ainsi que les documents qui lui sont annexés, seront tenus à la disposition du public :

- en mairie de ROQUELAURE SAINT AUBIN;
- à la Préfecture du Gers;
- aux sous-préfectures de Condom et de Mirande
- à la Direction Départementale des Territoires du Gers.

Article 6 : - Le présent arrêté peut faire l'objet d'un recours devant du Tribunal Administratif de Pau dans un délai de 2 mois à compter de sa publication au recueil des actes administratifs.

Article 7. - Monsieur le Secrétaire Général de la Préfecture du Gers, Sous-Préfet de l'arrondissement d'Auch, Madame le Maire de ROQUELAURE SAINT AUBIN, Monsieur le sous-préfet de Condom, Madame la sous-préfète de Mirande, Monsieur le Directeur Départemental des Territoires, sont chargés, chacun en ce qui le concerne, de l'exécution du présent arrêté qui sera publié au recueil des actes administratifs des services de l'Etat.

Fait à Auch, le 28 FEV. 2014

Le Préfet, Préfet et par délégation,  
Le Secrétaire Général

**Christian CHASSAING**





PRÉFET DU GERS

## **Arrêté n ° 2014059-0250**

**signé par  
CHASSAING Christian**

**le 28 Février 2014**

**32 - Préfecture du Gers  
Direction des services du cabinet  
Service de la sécurité intérieure**

Arrêté portant approbation du plan de  
prévention des risques naturels prévisibles  
"Risque Retrait et gonflement des argiles" -  
commune de Roquepine



Liberté • Égalité • Fraternité

RÉPUBLIQUE FRANÇAISE

CABINET DU PREFET

SERVICE DE SECURITE INTERIEURE

Unité Défense et sécurité civile

N°

**ARRETE PORTANT APPROBATION DU PLAN DE PREVENTION  
DES RISQUES NATURELS PREVISIBLES  
« RISQUE RETRAIT GONFLEMENT DES SOLS ARGILEUX »**

Commune de ROQUEPINE

**Le Préfet du Gers,**

VU le code de l'environnement et notamment ses articles L122-4, L122-7, L562-1 à L562-9, R562-1 à R562-11 et R122-17 à R122-19,

VU le code de la construction et de l'habitation et notamment ses articles L231-1 et R126-1 ;

VU le code de l'urbanisme et notamment ses articles L126-1, L480-4, R126-2 et R431-16 e) ;

VU le code des assurances, notamment ses articles L125-1 à L125-6 et A125-1 à A125-3 ;

VU la loi n° 95-101 du 02 février 1995 relative au renforcement de la protection de l'environnement ;

VU la loi n° 2003-699 du 30 juillet 2003 relative à la prévention des risques technologiques et naturels et à la réparation des dommages ;

VU la loi n° 2004-811 du 13 août 2004 de modernisation de la sécurité civile ;

VU la loi n° 82-600 du 13 juillet 1982 relative à l'indemnisation des victimes de catastrophes naturelles ;

VU le décret n° 95-1089 du 5 octobre 1995, modifié par décret 2005-3 du 5 janvier 2005 relatif à l'élaboration des plans de prévention des risques naturels prévisibles et des circulaires ministérielles prises pour son application;

VU le décret n° 2004-374 du 29 avril 2004 modifié relatif aux pouvoirs des préfets, à l'organisation et à l'action des services de l'Etat dans les régions et les départements ;

VU le décret n° 2005-134 du 15 février 2005 relatif à l'information des acquéreurs et des locataires de biens immobiliers sur les risques naturels et technologiques majeurs ;

VU le décret n° 2005-1156 du 13 septembre 2005, notamment l'article 8, relatif au plan communal de sauvegarde, pris pour l'application de l'article 13 de la loi n° 2004-811 du 13 août 2004 de modernisation de la sécurité civile ;

VU la circulaire du 11 octobre 2010 du Ministère de l'Ecologie, du Développement Durable, des Transports et du Logement relative à la prévention des risques liés au retrait gonflement des sols argileux ;

VU la circulaire interministérielle du 03 juillet 2007 relative à la consultation des acteurs, la concertation des populations et l'association avec les collectivités territoriales dans les plans de prévention des risques naturels prévisibles ;

VU la circulaire interministérielle du 24 novembre 2000 relative aux arrêtés du 5 septembre 2000, renforçant le lien entre l'indemnisation des dommages résultant des catastrophes naturelles et les mesures de prévention de ces risques ;

VU l'arrêté préfectoral n° 2005-308-6 du 04/11/2005 prescrivant l'établissement d'un Plan de Prévention des Risques Naturels prévisibles sur la commune de ROQUEPINE, pour le risque retrait gonflement des argiles;

VU l'arrêté préfectoral n° 2013045-0003 du 14 février 2013 portant modification de l'arrêté n° 32350 de prescription du Plan de Prévention des Risques sur la commune de ROQUEPINE, pour le risque retrait gonflement des argiles ;

VU l'arrêté préfectoral n° 2013276-0001 du 03 octobre 2013 portant modification de l'arrêté préfectoral n° 2013045-0003 du 14 février 2013;

VU l'avis réputé favorable de la commune de ROQUEPINE;

VU l'avis de la Chambre d'Agriculture du Gers en date du 15 juillet 2013;

VU l'avis réputé favorable du Centre Régional de la Propriété Forestière de Midi-Pyrénées;

VU l'arrêté préfectoral n° 2013259-0002 du 16 septembre 2013 prescrivant, du 07 octobre 2013 au 08 novembre 2013 inclus, la mise à l'enquête publique du projet du Plan de Prévention des Risques Naturels prévisibles sur 335 communes du département, pour le risque retrait gonflement des sols argileux;

VU le rapport, les conclusions et l'avis favorable du commissaire enquêteur en date du 17 décembre 2013 ;

VU le rapport d'observation du Directeur Départemental des Territoires du Gers en date du 14 février 2014;

**CONSIDERANT** la nécessité de délimiter les terrains sur lesquels l'occupation ou l'utilisation du sol doit être réglementée du fait de leur exposition au risque « retrait gonflement des argiles » ;

**CONSIDERANT** que les mesures de zonage et le règlement afférent ont été correctement déterminées et adaptées à la fois aux enjeux et aux intérêts locaux ;

**CONSIDERANT** ainsi que le plan ci-annexé, éventuellement amendé des observations recueillies lors de la consultation du public, des services et des personnes concernées est de nature à répondre aux objectifs de sécurité assignés et que rien ne s'oppose à sa mise en œuvre ;

**CONSIDERANT** qu'après enquête publique il y a lieu d'apporter une modification très partielle au règlement ;

**SUR** proposition de Monsieur le Secrétaire Général du Gers ;

## **A R R Ê T E**

**Article 1<sup>er</sup>** -Le Plan de Prévention des Risques Naturels Retrait Gonflement des sols Argileux (P.P.R. R.G.A.) prévisibles de la commune de ROQUEPINE, annexé au présent arrêté, est approuvé.

Il comprend :

- une note de présentation,
- le règlement,
- une carte de zonage réglementaire.

Ce P.P.R. R.G.A. approuvé vaut servitude d'utilité publique au sens de l'article L126-1 du code de l'urbanisme et doit être annexé au document d'urbanisme de la commune de ROQUEPINE.

Article 2. - Il appartiendra à la commune de ROQUEPINE de réaliser un Plan Communal de Sauvegarde dans un délai de 2 ans à compter de la date d'approbation du présent arrêté.

Article 3. - Copie du présent arrêté, accompagnée du Plan de Prévention des Risques Naturels prévisibles, sera adressée :

- à Monsieur le maire de ROQUEPINE qui en assurera l'affichage en mairie ;
- à Monsieur le Directeur Départemental des Territoires ;

Article 4. - Mention de l'arrêté sera publiée dans un journal local.

Article 5. - Le présent arrêté, ainsi que les documents qui lui sont annexés, seront tenus à la disposition du public :


- en mairie de ROQUEPINE;
- à la Préfecture du Gers ;
- aux sous-préfectures de Condom et de Mirande
- à la Direction Départementale des Territoires du Gers.

Article 6 : - Le présent arrêté peut faire l'objet d'un recours devant du Tribunal Administratif de Pau dans un délai de 2 mois à compter de sa publication au recueil des actes administratifs.

Article 7. - Monsieur le Secrétaire Général de la Préfecture du Gers, Sous-Préfet de l'arrondissement d'Auch, Monsieur le Maire de ROQUEPINE, Monsieur le sous-préfet de Condom, Madame la sous-préfète de Mirande, Monsieur le Directeur Départemental des Territoires, sont chargés, chacun en ce qui le concerne, de l'exécution du présent arrêté qui sera publié au recueil des actes administratifs des services de l'Etat.

Fait à Auch, le **28 FEV. 2014**

Le Préfet,

Pour le Préfet, Subdélégation,  
Le Secrétaire Général  
  
**Christian CHASSAING**



PRÉFET DU GERS

## **Arrêté n ° 2014059-0251**

**signé par  
CHASSAING Christian**

**le 28 Février 2014**

**32 - Préfecture du Gers  
Direction des services du cabinet  
Service de la sécurité intérieure**

Arrêté portant approbation du plan de  
prévention des risques naturels prévisibles  
"Risque Retrait et gonflement des argiles" -  
commune de Sabaillan



CABINET DU PREFET

SERVICE DE SECURITE INTERIEURE  
Unité Défense et sécurité civile  
N°

**ARRETE PORTANT APPROBATION DU PLAN DE PREVENTION  
DES RISQUES NATURELS PREVISIBLES  
« RISQUE RETRAIT GONFLEMENT DES SOLS ARGILEUX »**

Commune de SABAILLAN

**Le Préfet du Gers,**

VU le code de l'environnement et notamment ses articles L122-4, L122-7, L562-1 à L562-9, R562-1 à R562-11 et R122-17 à R122-19,

VU le code de la construction et de l'habitation et notamment ses articles L231-1 et R126-1 ;

VU le code de l'urbanisme et notamment ses articles L126-1, L480-4, R126-2 et R431-16 e) ;

VU le code des assurances, notamment ses articles L125-1 à L125-6 et A125-1 à A125-3 ;

VU la loi n° 95-101 du 02 février 1995 relative au renforcement de la protection de l'environnement ;

VU la loi n° 2003-699 du 30 juillet 2003 relative à la prévention des risques technologiques et naturels et à la réparation des dommages ;

VU la loi n° 2004-811 du 13 août 2004 de modernisation de la sécurité civile ;

VU la loi n° 82-600 du 13 juillet 1982 relative à l'indemnisation des victimes de catastrophes naturelles ;

VU le décret n° 95-1089 du 5 octobre 1995, modifié par décret 2005-3 du 5 janvier 2005 relatif à l'élaboration des plans de prévention des risques naturels prévisibles et des circulaires ministérielles prises pour son application;

VU le décret n° 2004-374 du 29 avril 2004 modifié relatif aux pouvoirs des préfets, à l'organisation et à l'action des services de l'Etat dans les régions et les départements ;

VU le décret n° 2005-134 du 15 février 2005 relatif à l'information des acquéreurs et des locataires de biens immobiliers sur les risques naturels et technologiques majeurs ;

VU le décret n° 2005-1156 du 13 septembre 2005, notamment l'article 8, relatif au plan communal de sauvegarde, pris pour l'application de l'article 13 de la loi n° 2004-811 du 13 août 2004 de modernisation de la sécurité civile ;

VU la circulaire du 11 octobre 2010 du Ministère de l'Ecologie, du Développement Durable, des Transports et du Logement relative à la prévention des risques liés au retrait gonflement des sols argileux ;

VU la circulaire interministérielle du 03 juillet 2007 relative à la consultation des acteurs, la concertation des populations et l'association avec les collectivités territoriales dans les plans de prévention des risques naturels prévisibles ;

- VU la circulaire interministérielle du 24 novembre 2000 relative aux arrêtés du 5 septembre 2000, renforçant le lien entre l'indemnisation des dommages résultant des catastrophes naturelles et les mesures de prévention de ces risques ;
- VU l'arrêté préfectoral n° 2007-164-1 du 13/06/2007 approuvant le Plan de Prévention des Risques Naturels prévisibles sur la commune de SABAILLAN, pour le risque retrait gonflement des argiles;
- VU l'arrêté préfectoral n° 2013045-0003 du 14 février 2013 portant prescription de la révision du Plan de Prévention des Risques Retrait Gonflement des Sols Argileux sur la commune de SABAILLAN;
- VU l'arrêté préfectoral n° 2013276-0001 du 03 octobre 2013 modifiant l'arrêté préfectoral n° 2013045-0003 du 14 février 2013 ;
- VU l'avis réputé favorable de la commune de SABAILLAN;
- VU l'avis de la Chambre d'Agriculture du Gers en date du 15 juillet 2013;
- VU l'avis réputé favorable du Centre Régional de la Propriété Forestière de Midi-Pyrénées ;
- VU l'arrêté préfectoral n° 2013259-0002 du 16 septembre 2013 prescrivant, du 07 octobre 2013 au 08 novembre 2013 inclus, la mise à l'enquête publique du projet du Plan de Prévention des Risques Naturels prévisibles sur 335 communes du département, pour le risque retrait gonflement des sols argileux;
- VU le rapport, les conclusions et l'avis favorable du commissaire enquêteur en date du 17 décembre 2013 ;
- VU le rapport d'observation du Directeur Départemental des Territoires du Gers en date du 14 février 2014 ;

**CONSIDERANT** la nécessité de délimiter les terrains sur lesquels l'occupation ou l'utilisation du sol doit être réglementée du fait de leur exposition au risque « retrait gonflement des argiles » ;

**CONSIDERANT** que les mesures de zonage et le règlement afférent ont été correctement déterminées et adaptées à la fois aux enjeux et aux intérêts locaux ;

**CONSIDERANT** ainsi que le plan ci-annexé, éventuellement amendé des observations recueillies lors de la consultation du public, des services et des personnes concernées est de nature à répondre aux objectifs de sécurité assignés et que rien ne s'oppose à sa mise en œuvre ;

**CONSIDERANT** qu'après enquête publique il y a lieu d'apporter une modification très partielle au règlement ;

SUR proposition de Monsieur le Secrétaire Général du Gers ;

## **A R R Ê T E**

Article 1<sup>er</sup> -Le Plan de Prévention des Risques Naturels Retrait Gonflement des sols Argileux (P.P.R. R.G.A.) prévisibles de la commune de SABAILLAN, annexé au présent arrêté, est approuvé.

Il comprend :

- une note de présentation,
- le règlement,
- une carte de zonage réglementaire.

Ce P.P.R. R.G.A. approuvé vaut servitude d'utilité publique au sens de l'article L126-1 du code de l'urbanisme et doit être annexé au document d'urbanisme de la commune de SABAILLAN.

Article 2. - Il appartiendra à la commune de SABAILLAN de réaliser un Plan Communal de Sauvegarde dans un délai de 2 ans à compter de la date d'approbation du présent arrêté.

Article 3.-. Copie du présent arrêté, accompagnée du Plan de Prévention des Risques Naturels prévisibles, sera adressée :

- à Monsieur le maire de SABAILLAN qui en assurera l'affichage en mairie ;
- à Monsieur le Directeur Départemental des Territoires ;

Article 4. - Mention de l'arrêté sera publiée dans un journal local.

Article 5. - Le présent arrêté, ainsi que les documents qui lui sont annexés, seront tenus à la disposition du public :

- en mairie de SABAILLAN;
- à la Préfecture du Gers;
- aux sous-préfectures de Condom et de Mirande
- à la Direction Départementale des Territoires du Gers.

Article 6 : - Le présent arrêté peut faire l'objet d'un recours devant du Tribunal Administratif de Pau dans un délai de 2 mois à compter de sa publication au recueil des actes administratifs.

Article 7. - Monsieur le Secrétaire Général de la Préfecture du Gers, Sous-Préfet de l'arrondissement d'Auch, Monsieur le Maire de SABAILLAN, Monsieur le sous-préfet de Condom, Madame la sous-préfète de Mirande, Monsieur le Directeur Départemental des Territoires, sont chargés, chacun en ce qui le concerne, de l'exécution du présent arrêté qui sera publié au recueil des actes administratifs des services de l'Etat.

Fait à Auch, le 28 FEV. 2014

Le Préfet,  
Pour le Préfet et par délégation,  
Le Secrétaire Général

**Christian CHASSAING**





PRÉFET DU GERS

## **Arrêté n ° 2014059-0252**

**signé par  
CHASSAING Christian**

**le 28 Février 2014**

**32 - Préfecture du Gers  
Direction des services du cabinet  
Service de la sécurité intérieure**

Arrêté portant approbation du plan de  
prévention des risques naturels prévisibles  
"Risque Retrait et gonflement des argiles" -  
commune de Sadeillan



CABINET DU PREFET

SERVICE DE SECURITE INTERIEURE  
Unité Défense et sécurité civile  
N°

**ARRETE PORTANT APPROBATION DU PLAN DE PREVENTION  
DES RISQUES NATURELS PREVISIBLES  
« RISQUE RETRAIT GONFLEMENT DES SOLS ARGILEUX »**

Commune de SADEILLAN

**Le Préfet du Gers,**

VU le code de l'environnement et notamment ses articles L122-4, L122-7, L562-1 à L562-9, R562-1 à R562-11 et R122-17 à R122-19,

VU le code de la construction et de l'habitation et notamment ses articles L231-1 et R126-1 ;

VU le code de l'urbanisme et notamment ses articles L126-1, L480-4, R126-2 et R431-16 e) ;

VU le code des assurances, notamment ses articles L125-1 à L125-6 et A125-1 à A125-3 ;

VU la loi n° 95-101 du 02 février 1995 relative au renforcement de la protection de l'environnement ;

VU la loi n° 2003-699 du 30 juillet 2003 relative à la prévention des risques technologiques et naturels et à la réparation des dommages ;

VU la loi n° 2004-811 du 13 août 2004 de modernisation de la sécurité civile ;

VU la loi n° 82-600 du 13 juillet 1982 relative à l'indemnisation des victimes de catastrophes naturelles ;

VU le décret n° 95-1089 du 5 octobre 1995, modifié par décret 2005-3 du 5 janvier 2005 relatif à l'élaboration des plans de prévention des risques naturels prévisibles et des circulaires ministérielles prises pour son application;

VU le décret n° 2004-374 du 29 avril 2004 modifié relatif aux pouvoirs des préfets, à l'organisation et à l'action des services de l'Etat dans les régions et les départements ;

VU le décret n° 2005-134 du 15 février 2005 relatif à l'information des acquéreurs et des locataires de biens immobiliers sur les risques naturels et technologiques majeurs ;

VU le décret n° 2005-1156 du 13 septembre 2005, notamment l'article 8, relatif au plan communal de sauvegarde, pris pour l'application de l'article 13 de la loi n° 2004-811 du 13 août 2004 de modernisation de la sécurité civile ;

VU la circulaire du 11 octobre 2010 du Ministère de l'Ecologie, du Développement Durable, des Transports et du Logement relative à la prévention des risques liés au retrait gonflement des sols argileux ;

VU la circulaire interministérielle du 03 juillet 2007 relative à la consultation des acteurs, la concertation des populations et l'association avec les collectivités territoriales dans les plans de prévention des risques naturels prévisibles ;

VU la circulaire interministérielle du 24 novembre 2000 relative aux arrêtés du 5 septembre 2000, renforçant le lien entre l'indemnisation des dommages résultant des catastrophes naturelles et les mesures de prévention de ces risques ;

VU l'arrêté préfectoral n° 2005-308-4 du 04/11/2005 prescrivant l'établissement d'un Plan de Prévention des Risques Naturels prévisibles sur la commune de SADEILLAN, pour le risque retrait gonflement des argiles;

VU l'arrêté préfectoral n° 2013045-0003 du 14 février 2013 portant modification de l'arrêté n° 32355 de prescription du Plan de Prévention des Risques sur la commune de SADEILLAN, pour le risque retrait gonflement des argiles ;

VU l'arrêté préfectoral n° 2013276-0001 du 03 octobre 2013 portant modification de l'arrêté préfectoral n° 2013045-0003 du 14 février 2013;

VU l'avis réputé favorable de la commune de SADEILLAN;

VU l'avis de la Chambre d'Agriculture du Gers en date du 15 juillet 2013;

VU l'avis réputé favorable du Centre Régional de la Propriété Forestière de Midi-Pyrénées;

VU l'arrêté préfectoral n° 2013259-0002 du 16 septembre 2013 prescrivant, du 07 octobre 2013 au 08 novembre 2013 inclus, la mise à l'enquête publique du projet du Plan de Prévention des Risques Naturels prévisibles sur 335 communes du département, pour le risque retrait gonflement des sols argileux;

VU le rapport, les conclusions et l'avis favorable du commissaire enquêteur en date du 17 décembre 2013 ;

VU le rapport d'observation du Directeur Départemental des Territoires du Gers en date du 14 février 2014;

**CONSIDERANT** la nécessité de délimiter les terrains sur lesquels l'occupation ou l'utilisation du sol doit être réglementée du fait de leur exposition au risque « retrait gonflement des argiles » ;

**CONSIDERANT** que les mesures de zonage et le règlement afférent ont été correctement déterminées et adaptées à la fois aux enjeux et aux intérêts locaux ;

**CONSIDERANT** ainsi que le plan ci-annexé, éventuellement amendé des observations recueillies lors de la consultation du public, des services et des personnes concernées est de nature à répondre aux objectifs de sécurité assignés et que rien ne s'oppose à sa mise en œuvre ;

**CONSIDERANT** qu'après enquête publique il y a lieu d'apporter une modification très partielle au règlement ;

SUR proposition de Monsieur le Secrétaire Général du Gers ;

## **A R R Ê T E**

**Article 1<sup>er</sup>** -Le Plan de Prévention des Risques Naturels Retrait Gonflement des sols Argileux (P.P.R. R.G.A.) prévisibles de la commune de SADEILLAN, annexé au présent arrêté, est approuvé.

Il comprend :

- une note de présentation,
- le règlement,
- une carte de zonage réglementaire.

Ce P.P.R. R.G.A. approuvé vaut servitude d'utilité publique au sens de l'article L126-1 du code de l'urbanisme et doit être annexé au document d'urbanisme de la commune de SADEILLAN.

Article 2. - Il appartiendra à la commune de SADEILLAN de réaliser un Plan Communal de Sauvegarde dans un délai de 2 ans à compter de la date d'approbation du présent arrêté.

Article 3. - Copie du présent arrêté, accompagnée du Plan de Prévention des Risques Naturels prévisibles, sera adressée :

- à Monsieur le maire de SADEILLAN qui en assurera l'affichage en mairie ;
- à Monsieur le Directeur Départemental des Territoires ;

Article 4. - Mention de l'arrêté sera publiée dans un journal local.

Article 5. - Le présent arrêté, ainsi que les documents qui lui sont annexés, seront tenus à la disposition du public :

- en mairie de SADEILLAN;
- à la Préfecture du Gers ;
- aux sous-préfectures de Condom et de Mirande
- à la Direction Départementale des Territoires du Gers.

Article 6 : - Le présent arrêté peut faire l'objet d'un recours devant du Tribunal Administratif de Pau dans un délai de 2 mois à compter de sa publication au recueil des actes administratifs.

Article 7. - Monsieur le Secrétaire Général de la Préfecture du Gers, Sous-Préfet de l'arrondissement d'Auch, Monsieur le Maire de SADEILLAN, Monsieur le sous-préfet de Condom, Madame la sous-préfète de Mirande, Monsieur le Directeur Départemental des Territoires, sont chargés, chacun en ce qui le concerne, de l'exécution du présent arrêté qui sera publié au recueil des actes administratifs des services de l'Etat.

Fait à Auch, le 28 FEV. 2014

Le Préfet,

Pour le Préfet et par délégation,  
Le Secrétaire Général

**Christian CHASSAING**



PRÉFET DU GERS

## **Arrêté n ° 2014059-0253**

**signé par  
CHASSAING Christian**

**le 28 Février 2014**

**32 - Préfecture du Gers  
Direction des services du cabinet  
Service de la sécurité intérieure**

Arrêté portant approbation du plan de  
prévention des risques naturels prévisibles  
"Risque Retrait et gonflement des argiles" -  
commune de Saint André



Liberté • Égalité • Fraternité  
RÉPUBLIQUE FRANÇAISE

CABINET DU PREFET

SERVICE DE SECURITE INTERIEURE  
Unité Défense et sécurité civile  
N°

**ARRETE PORTANT APPROBATION DU PLAN DE PREVENTION  
DES RISQUES NATURELS PREVISIBLES  
« RISQUE RETRAIT GONFLEMENT DES SOLS ARGILEUX»**

Commune de SAINT ANDRE

**Le Préfet du Gers,**

VU le code de l'environnement et notamment ses articles L122-4, L122-7, L562-1 à L562-9, R562-1 à R562-11 et R122-17 à R122-19,

VU le code de la construction et de l'habitation et notamment ses articles L231-1 et R126-1 ;

VU le code de l'urbanisme et notamment ses articles L126-1, L480-4, R126-2 et R431-16 e) ;

VU le code des assurances, notamment ses articles L125-1 à L125-6 et A125-1 à A125-3 ;

VU la loi n° 95-101 du 02 février 1995 relative au renforcement de la protection de l'environnement ;

VU la loi n° 2003-699 du 30 juillet 2003 relative à la prévention des risques technologiques et naturels et à la réparation des dommages ;

VU la loi n° 2004-811 du 13 août 2004 de modernisation de la sécurité civile ;

VU la loi n° 82-600 du 13 juillet 1982 relative à l'indemnisation des victimes de catastrophes naturelles ;

VU le décret n° 95-1089 du 5 octobre 1995, modifié par décret 2005-3 du 5 janvier 2005 relatif à l'élaboration des plans de prévention des risques naturels prévisibles et des circulaires ministérielles prises pour son application;

VU le décret n° 2004-374 du 29 avril 2004 modifié relatif aux pouvoirs des préfets, à l'organisation et à l'action des services de l'Etat dans les régions et les départements ;

VU le décret n° 2005-134 du 15 février 2005 relatif à l'information des acquéreurs et des locataires de biens immobiliers sur les risques naturels et technologiques majeurs ;

VU le décret n° 2005-1156 du 13 septembre 2005, notamment l'article 8, relatif au plan communal de sauvegarde, pris pour l'application de l'article 13 de la loi n° 2004-811 du 13 août 2004 de modernisation de la sécurité civile ;

VU la circulaire du 11 octobre 2010 du Ministère de l'Ecologie, du Développement Durable, des Transports et du Logement relative à la prévention des risques liés au retrait gonflement des sols argileux ;

VU la circulaire interministérielle du 03 juillet 2007 relative à la consultation des acteurs, la concertation des populations et l'association avec les collectivités territoriales dans les plans de prévention des risques naturels prévisibles ;

- VU la circulaire interministérielle du 24 novembre 2000 relative aux arrêtés du 5 septembre 2000, renforçant le lien entre l'indemnisation des dommages résultant des catastrophes naturelles et les mesures de prévention de ces risques ;
- VU l'arrêté préfectoral n° 2007-164-1 du 13/06/2007 approuvant le Plan de Prévention des Risques Naturels prévisibles sur la commune de SAINT ANDRE, pour le risque retrait gonflement des argiles;
- VU l'arrêté préfectoral n° 2013045-0003 du 14 février 2013 portant prescription de la révision du Plan de Prévention des Risques Retrait Gonflement des Sols Argileux sur la commune de SAINT ANDRE;
- VU l'arrêté préfectoral n° 2013276-0001 du 03 octobre 2013 modifiant l'arrêté préfectoral n° 2013045-0003 du 14 février 2013 ;
- VU l'avis réputé favorable de la commune de SAINT ANDRE;
- VU l'avis de la Chambre d'Agriculture du Gers en date du 15 juillet 2013;
- VU l'avis réputé favorable du Centre Régional de la Propriété Forestière de Midi-Pyrénées ;
- VU l'arrêté préfectoral n° 2013259-0002 du 16 septembre 2013 prescrivant, du 07 octobre 2013 au 08 novembre 2013 inclus, la mise à l'enquête publique du projet du Plan de Prévention des Risques Naturels prévisibles sur 335 communes du département, pour le risque retrait gonflement des sols argileux;
- VU le rapport, les conclusions et l'avis favorable du commissaire enquêteur en date du 17 décembre 2013 ;
- VU le rapport d'observation du Directeur Départemental des Territoires du Gers en date du 14 février 2014 ;

**CONSIDERANT** la nécessité de délimiter les terrains sur lesquels l'occupation ou l'utilisation du sol doit être réglementée du fait de leur exposition au risque « retrait gonflement des argiles » ;

**CONSIDERANT** que les mesures de zonage et le règlement afférent ont été correctement déterminées et adaptées à la fois aux enjeux et aux intérêts locaux ;

**CONSIDERANT** ainsi que le plan ci-annexé, éventuellement amendé des observations recueillies lors de la consultation du public, des services et des personnes concernées est de nature à répondre aux objectifs de sécurité assignés et que rien ne s'oppose à sa mise en œuvre ;

**CONSIDERANT** qu'après enquête publique il y a lieu d'apporter une modification très partielle au règlement ;

SUR proposition de Monsieur le Secrétaire Général du Gers ;

## **A R R Ê T E**

**Article 1<sup>er</sup>** -Le Plan de Prévention des Risques Naturels Retrait Gonflement des sols Argileux (P.P.R. R.G.A.) prévisibles de la commune de SAINT ANDRE, annexé au présent arrêté, est approuvé.

Il comprend :

- une note de présentation,
- le règlement,
- une carte de zonage réglementaire.

Ce P.P.R. R.G.A. approuvé vaut servitude d'utilité publique au sens de l'article L126-1 du code de l'urbanisme et doit être annexé au document d'urbanisme de la commune de SAINT ANDRE.

Article 2. - Il appartiendra à la commune de SAINT ANDRE de réaliser un Plan Communal de Sauvegarde dans un délai de 2 ans à compter de la date d'approbation du présent arrêté.

Article 3. - Copie du présent arrêté, accompagnée du Plan de Prévention des Risques Naturels prévisibles, sera adressée :

- à Monsieur le maire de SAINT ANDRE qui en assurera l'affichage en mairie ;
- à Monsieur le Directeur Départemental des Territoires ;

Article 4. - Mention de l'arrêté sera publiée dans un journal local.

Article 5. - Le présent arrêté, ainsi que les documents qui lui sont annexés, seront tenus à la disposition du public :

- en mairie de SAINT ANDRE;
- à la Préfecture du Gers;
- aux sous-préfectures de Condom et de Mirande
- à la Direction Départementale des Territoires du Gers.

Article 6. - Le présent arrêté peut faire l'objet d'un recours devant du Tribunal Administratif de Pau dans un délai de 2 mois à compter de sa publication au recueil des actes administratifs.

Article 7. - Monsieur le Secrétaire Général de la Préfecture du Gers, Sous-Préfet de l'arrondissement d'Auch, Monsieur le Maire de SAINT ANDRE, Monsieur le sous-préfet de Condom, Madame la sous-préfète de Mirande, Monsieur le Directeur Départemental des Territoires, sont chargés, chacun en ce qui le concerne, de l'exécution du présent arrêté qui sera publié au recueil des actes administratifs des services de l'Etat.

Fait à Auch, le 28 FEV. 2014

Le Préfet,

Pour le Préfet et par déléguation,  
Le Secrétaire Général

**Christian CHASSAING**





PRÉFET DU GERS

## **Arrêté n ° 2014059-0254**

**signé par  
CHASSAING Christian**

**le 28 Février 2014**

**32 - Préfecture du Gers  
Direction des services du cabinet  
Service de la sécurité intérieure**

Arrêté portant approbation du plan de  
prévention des risques naturels prévisibles  
"Risque Retrait et gonflement des argiles" -  
commune de Saint Antoine



*Liberté • Égalité • Fraternité*  
RÉPUBLIQUE FRANÇAISE

CABINET DU PREFET

SERVICE DE SECURITE INTERIEURE  
Unité Défense et sécurité civile  
N°

**ARRETE PORTANT APPROBATION DU PLAN DE PREVENTION  
DES RISQUES NATURELS PREVISIBLES  
« RISQUE RETRAIT GONFLEMENT DES SOLS ARGILEUX »**

Commune de SAINT ANTOINE

**Le Préfet du Gers,**

VU le code de l'environnement et notamment ses articles L122-4, L122-7, L562-1 à L562-9, R562-1 à R562-11 et R122-17 à R122-19,

VU le code de la construction et de l'habitation et notamment ses articles L231-1 et R126-1 ;

VU le code de l'urbanisme et notamment ses articles L126-1, L480-4, R126-2 et R431-16 e) ;

VU le code des assurances, notamment ses articles L125-1 à L125-6 et A125-1 à A125-3 ;

VU la loi n° 95-101 du 02 février 1995 relative au renforcement de la protection de l'environnement ;

VU la loi n° 2003-699 du 30 juillet 2003 relative à la prévention des risques technologiques et naturels et à la réparation des dommages ;

VU la loi n° 2004-811 du 13 août 2004 de modernisation de la sécurité civile ;

VU la loi n° 82-600 du 13 juillet 1982 relative à l'indemnisation des victimes de catastrophes naturelles ;

VU le décret n° 95-1089 du 5 octobre 1995, modifié par décret 2005-3 du 5 janvier 2005 relatif à l'élaboration des plans de prévention des risques naturels prévisibles et des circulaires ministérielles prises pour son application;

VU le décret n° 2004-374 du 29 avril 2004 modifié relatif aux pouvoirs des préfets, à l'organisation et à l'action des services de l'Etat dans les régions et les départements ;

VU le décret n° 2005-134 du 15 février 2005 relatif à l'information des acquéreurs et des locataires de biens immobiliers sur les risques naturels et technologiques majeurs ;

VU le décret n° 2005-1156 du 13 septembre 2005, notamment l'article 8, relatif au plan communal de sauvegarde, pris pour l'application de l'article 13 de la loi n° 2004-811 du 13 août 2004 de modernisation de la sécurité civile ;

VU la circulaire du 11 octobre 2010 du Ministère de l'Ecologie, du Développement Durable, des Transports et du Logement relative à la prévention des risques liés au retrait gonflement des sols argileux ;

VU la circulaire interministérielle du 03 juillet 2007 relative à la consultation des acteurs, la concertation des populations et l'association avec les collectivités territoriales dans les plans de prévention des risques naturels prévisibles ;

VU la circulaire interministérielle du 24 novembre 2000 relative aux arrêtés du 5 septembre 2000, renforçant le lien entre l'indemnisation des dommages résultant des catastrophes naturelles et les mesures de prévention de ces risques ;

VU l'arrêté préfectoral n° 2005-308-3 du 04/11/2005 prescrivant l'établissement d'un Plan de Prévention des Risques Naturels prévisibles sur la commune de SAINT ANTOINE, pour le risque retrait gonflement des argiles;

VU l'arrêté préfectoral n° 2013045-0003 du 14 février 2013 portant modification de l'arrêté n° 32358 de prescription du Plan de Prévention des Risques sur la commune de SAINT ANTOINE, pour le risque retrait gonflement des argiles ;

VU l'arrêté préfectoral n° 2013276-0001 du 03 octobre 2013 portant modification de l'arrêté préfectoral n° 2013045-0003 du 14 février 2013;

VU l'avis réputé favorable de la commune de SAINT ANTOINE;

VU l'avis de la Chambre d'Agriculture du Gers en date du 15 juillet 2013;

VU l'avis réputé favorable du Centre Régional de la Propriété Forestière de Midi-Pyrénées;

VU l'arrêté préfectoral n° 2013259-0002 du 16 septembre 2013 prescrivant, du 07 octobre 2013 au 08 novembre 2013 inclus, la mise à l'enquête publique du projet du Plan de Prévention des Risques Naturels prévisibles sur 335 communes du département, pour le risque retrait gonflement des sols argileux;

VU le rapport, les conclusions et l'avis favorable du commissaire enquêteur en date du 17 décembre 2013 ;

VU le rapport d'observation du Directeur Départemental des Territoires du Gers en date du 14 février 2014;

**CONSIDERANT** la nécessité de délimiter les terrains sur lesquels l'occupation ou l'utilisation du sol doit être réglementée du fait de leur exposition au risque « retrait gonflement des argiles » ;

**CONSIDERANT** que les mesures de zonage et le règlement afférent ont été correctement déterminées et adaptées à la fois aux enjeux et aux intérêts locaux ;

**CONSIDERANT** ainsi que le plan ci-annexé, éventuellement amendé des observations recueillies lors de la consultation du public, des services et des personnes concernées est de nature à répondre aux objectifs de sécurité assignés et que rien ne s'oppose à sa mise en œuvre ;

**CONSIDERANT** qu'après enquête publique il y a lieu d'apporter une modification très partielle au règlement ;

SUR proposition de Monsieur le Secrétaire Général du Gers ;

## **A R R Ê T E**

**Article 1<sup>er</sup>** -Le Plan de Prévention des Risques Naturels Retrait Gonflement des sols Argileux (P.P.R. R.G.A.) prévisibles de la commune de SAINT ANTOINE, annexé au présent arrêté, est approuvé.

Il comprend :

- une note de présentation,
- le règlement,
- une carte de zonage réglementaire.

Ce P.P.R. R.G.A. approuvé vaut servitude d'utilité publique au sens de l'article L126-1 du code de l'urbanisme et doit être annexé au document d'urbanisme de la commune de SAINT ANTOINE.

Article 2. - Il appartiendra à la commune de SAINT ANTOINE de réaliser un Plan Communal de Sauvegarde dans un délai de 2 ans à compter de la date d'approbation du présent arrêté.

Article 3.-. Copie du présent arrêté, accompagnée du Plan de Prévention des Risques Naturels prévisibles, sera adressée :

- à Monsieur le maire de SAINT ANTOINE qui en assurera l'affichage en mairie ;
- à Monsieur le Directeur Départemental des Territoires ;

Article 4. - Mention de l'arrêté sera publiée dans un journal local.

Article 5. - Le présent arrêté, ainsi que les documents qui lui sont annexés, seront tenus à la disposition du public :

- en mairie de SAINT ANTOINE;
- à la Préfecture du Gers ;
- aux sous-préfectures de Condom et de Mirande
- à la Direction Départementale des Territoires du Gers.

Article 6 : - Le présent arrêté peut faire l'objet d'un recours devant du Tribunal Administratif de Pau dans un délai de 2 mois à compter de sa publication au recueil des actes administratifs.

Article 7. - Monsieur le Secrétaire Général de la Préfecture du Gers, Sous-Préfet de l'arrondissement d'Auch, Monsieur le Maire de SAINT ANTOINE, Monsieur le sous-préfet de Condom, Madame la sous-préfète de Mirande, Monsieur le Directeur Départemental des Territoires, sont chargés, chacun en ce qui le concerne, de l'exécution du présent arrêté qui sera publié au recueil des actes administratifs des services de l'Etat.

Fait à Auch, le **28** FEV. 2014

Le Préfet,

Pour le Préfet et par délégation,  
Le Secrétaire Général

  
**Christian CHASSAING**



PRÉFET DU GERS

## **Arrêté n ° 2014059-0255**

**signé par  
CHASSAING Christian**

**le 28 Février 2014**

**32 - Préfecture du Gers  
Direction des services du cabinet  
Service de la sécurité intérieure**

Arrêté portant approbation du plan de  
prévention des risques naturels prévisibles  
"Risque Retrait et gonflement des argiles" -  
commune de Saint Antonin



*Liberté • Égalité • Fraternité*  
RÉPUBLIQUE FRANÇAISE

CABINET DU PREFET

SERVICE DE SECURITE INTERIEURE  
Unité Défense et sécurité civile  
N°

**ARRETE PORTANT APPROBATION DU PLAN DE PREVENTION  
DES RISQUES NATURELS PREVISIBLES  
« RISQUE RETRAIT GONFLEMENT DES SOLS ARGILEUX »**

Commune de SAINT ANTONIN

**Le Préfet du Gers,**

VU le code de l'environnement et notamment ses articles L122-4, L122-7, L562-1 à L562-9, R562-1 à R562-11 et R122-17 à R122-19,

VU le code de la construction et de l'habitation et notamment ses articles L231-1 et R126-1 ;

VU le code de l'urbanisme et notamment ses articles L126-1, L480-4, R126-2 et R431-16 e) ;

VU le code des assurances, notamment ses articles L125-1 à L125-6 et A125-1 à A125-3 ;

VU la loi n° 95-101 du 02 février 1995 relative au renforcement de la protection de l'environnement ;

VU la loi n° 2003-699 du 30 juillet 2003 relative à la prévention des risques technologiques et naturels et à la réparation des dommages ;

VU la loi n° 2004-811 du 13 août 2004 de modernisation de la sécurité civile ;

VU la loi n° 82-600 du 13 juillet 1982 relative à l'indemnisation des victimes de catastrophes naturelles ;

VU le décret n° 95-1089 du 5 octobre 1995, modifié par décret 2005-3 du 5 janvier 2005 relatif à l'élaboration des plans de prévention des risques naturels prévisibles et des circulaires ministérielles prises pour son application;

VU le décret n° 2004-374 du 29 avril 2004 modifié relatif aux pouvoirs des préfets, à l'organisation et à l'action des services de l'Etat dans les régions et les départements ;

VU le décret n° 2005-134 du 15 février 2005 relatif à l'information des acquéreurs et des locataires de biens immobiliers sur les risques naturels et technologiques majeurs ;

VU le décret n° 2005-1156 du 13 septembre 2005, notamment l'article 8, relatif au plan communal de sauvegarde, pris pour l'application de l'article 13 de la loi n° 2004-811 du 13 août 2004 de modernisation de la sécurité civile ;

VU la circulaire du 11 octobre 2010 du Ministère de l'Ecologie, du Développement Durable, des Transports et du Logement relative à la prévention des risques liés au retrait gonflement des sols argileux ;

VU la circulaire interministérielle du 03 juillet 2007 relative à la consultation des acteurs, la concertation des populations et l'association avec les collectivités territoriales dans les plans de prévention des risques naturels prévisibles ;

- VU la circulaire interministérielle du 24 novembre 2000 relative aux arrêtés du 5 septembre 2000, renforçant le lien entre l'indemnisation des dommages résultant des catastrophes naturelles et les mesures de prévention de ces risques ;
- VU l'arrêté préfectoral n° 2004-180-5 du 28/06/2004 approuvant le Plan de Prévention des Risques Naturels prévisibles sur la commune de SAINT ANTONIN, pour le risque retrait gonflement des argiles;
- VU l'arrêté préfectoral n° 2013045-0003 du 14 février 2013 portant prescription de la révision du Plan de Prévention des Risques Retrait Gonflement des Sols Argileux sur la commune de SAINT ANTONIN;
- VU l'arrêté préfectoral n° 2013276-0001 du 03 octobre 2013 modifiant l'arrêté préfectoral n° 2013045-0003 du 14 février 2013 ;
- VU l'avis réputé favorable de la commune de SAINT ANTONIN;
- VU l'avis de la Chambre d'Agriculture du Gers en date du 15 juillet 2013;
- VU l'avis réputé favorable du Centre Régional de la Propriété Forestière de Midi-Pyrénées ;
- VU l'arrêté préfectoral n° 2013259-0002 du 16 septembre 2013 prescrivant, du 07 octobre 2013 au 08 novembre 2013 inclus, la mise à l'enquête publique du projet du Plan de Prévention des Risques Naturels prévisibles sur 335 communes du département, pour le risque retrait gonflement des sols argileux;
- VU le rapport, les conclusions et l'avis favorable du commissaire enquêteur en date du 17 décembre 2013 ;
- VU le rapport d'observation du Directeur Départemental des Territoires du Gers en date du 14 février 2014 ;

**CONSIDERANT** la nécessité de délimiter les terrains sur lesquels l'occupation ou l'utilisation du sol doit être réglementée du fait de leur exposition au risque « retrait gonflement des argiles » ;

**CONSIDERANT** que les mesures de zonage et le règlement afférent ont été correctement déterminées et adaptées à la fois aux enjeux et aux intérêts locaux ;

**CONSIDERANT** ainsi que le plan ci-annexé, éventuellement amendé des observations recueillies lors de la consultation du public, des services et des personnes concernées est de nature à répondre aux objectifs de sécurité assignés et que rien ne s'oppose à sa mise en œuvre ;

**CONSIDERANT** qu'après enquête publique il y a lieu d'apporter une modification très partielle au règlement ;

SUR proposition de Monsieur le Secrétaire Général du Gers ;

## **A R R Ê T E**

**Article 1<sup>er</sup>** -Le Plan de Prévention des Risques Naturels Retrait Gonflement des sols Argileux (P.P.R. R.G.A.) prévisibles de la commune de SAINT ANTONIN, annexé au présent arrêté, est approuvé.

Il comprend :

- une note de présentation,
- le règlement,
- une carte de zonage réglementaire.

Ce P.P.R. R.G.A. approuvé vaut servitude d'utilité publique au sens de l'article L126-1 du code de l'urbanisme et doit être annexé au document d'urbanisme de la commune de SAINT ANTONIN.

Article 2. - Il appartiendra à la commune de SAINT ANTONIN de réaliser un Plan Communal de Sauvegarde dans un délai de 2 ans à compter de la date d'approbation du présent arrêté.

Article 3. - Copie du présent arrêté, accompagnée du Plan de Prévention des Risques Naturels prévisibles, sera adressée :

- à Monsieur le maire de SAINT ANTONIN qui en assurera l'affichage en mairie ;
- à Monsieur le Directeur Départemental des Territoires ;

Article 4. - Mention de l'arrêté sera publiée dans un journal local.

Article 5. - Le présent arrêté, ainsi que les documents qui lui sont annexés, seront tenus à la disposition du public :

- en mairie de SAINT ANTONIN;
- à la Préfecture du Gers;
- aux sous-préfectures de Condom et de Mirande
- à la Direction Départementale des Territoires du Gers.

Article 6. - Le présent arrêté peut faire l'objet d'un recours devant du Tribunal Administratif de Pau dans un délai de 2 mois à compter de sa publication au recueil des actes administratifs.

Article 7. - Monsieur le Secrétaire Général de la Préfecture du Gers, Sous-Préfet de l'arrondissement d'Auch, Monsieur le Maire de SAINT ANTONIN, Monsieur le sous-préfet de Condom, Madame la sous-préfète de Mirande, Monsieur le Directeur Départemental des Territoires, sont chargés, chacun en ce qui le concerne, de l'exécution du présent arrêté qui sera publié au recueil des actes administratifs des services de l'Etat.

Fait à Auch, le 28 FEV. 2014

Le Préfet,  
Pour le Préfet et par délégation,  
Le Secrétaire Général

**Christian CHASSAING**





PRÉFET DU GERS

## **Arrêté n ° 2014059-0256**

**signé par  
CHASSAING Christian**

**le 28 Février 2014**

**32 - Préfecture du Gers  
Direction des services du cabinet  
Service de la sécurité intérieure**

Arrêté portant approbation du plan de  
prévention des risques naturels prévisibles  
"Risque Retrait et gonflement des argiles" -  
commune de Saint Arailles



*Liberté • Égalité • Fraternité*  
RÉPUBLIQUE FRANÇAISE

CABINET DU PREFET

SERVICE DE SECURITE INTERIEURE

Unité Défense et sécurité civile

N°

**ARRETE PORTANT APPROBATION DU PLAN DE PREVENTION  
DES RISQUES NATURELS PREVISIBLES  
« RISQUE RETRAIT GONFLEMENT DES SOLS ARGILEUX »**

Commune de SAINT ARAILLES

**Le Préfet du Gers,**

VU le code de l'environnement et notamment ses articles L122-4, L122-7, L562-1 à L562-9, R562-1 à R562-11 et R122-17 à R122-19,

VU le code de la construction et de l'habitation et notamment ses articles L231-1 et R126-1 ;

VU le code de l'urbanisme et notamment ses articles L126-1, L480-4, R126-2 et R431-16 e) ;

VU le code des assurances, notamment ses articles L125-1 à L125-6 et A125-1 à A125-3 ;

VU la loi n° 95-101 du 02 février 1995 relative au renforcement de la protection de l'environnement ;

VU la loi n° 2003-699 du 30 juillet 2003 relative à la prévention des risques technologiques et naturels et à la réparation des dommages ;

VU la loi n° 2004-811 du 13 août 2004 de modernisation de la sécurité civile ;

VU la loi n° 82-600 du 13 juillet 1982 relative à l'indemnisation des victimes de catastrophes naturelles ;

VU le décret n° 95-1089 du 5 octobre 1995, modifié par décret 2005-3 du 5 janvier 2005 relatif à l'élaboration des plans de prévention des risques naturels prévisibles et des circulaires ministérielles prises pour son application;

VU le décret n° 2004-374 du 29 avril 2004 modifié relatif aux pouvoirs des préfets, à l'organisation et à l'action des services de l'Etat dans les régions et les départements ;

VU le décret n° 2005-134 du 15 février 2005 relatif à l'information des acquéreurs et des locataires de biens immobiliers sur les risques naturels et technologiques majeurs ;

VU le décret n° 2005-1156 du 13 septembre 2005, notamment l'article 8, relatif au plan communal de sauvegarde, pris pour l'application de l'article 13 de la loi n° 2004-811 du 13 août 2004 de modernisation de la sécurité civile ;

VU la circulaire du 11 octobre 2010 du Ministère de l'Ecologie, du Développement Durable, des Transports et du Logement relative à la prévention des risques liés au retrait gonflement des sols argileux ;

VU la circulaire interministérielle du 03 juillet 2007 relative à la consultation des acteurs, la concertation des populations et l'association avec les collectivités territoriales dans les plans de prévention des risques naturels prévisibles ;

- VU la circulaire interministérielle du 24 novembre 2000 relative aux arrêtés du 5 septembre 2000, renforçant le lien entre l'indemnisation des dommages résultant des catastrophes naturelles et les mesures de prévention de ces risques ;
- VU l'arrêté préfectoral n° 2007-136-1 du 16/05/2007 approuvant le Plan de Prévention des Risques Naturels prévisibles sur la commune de SAINT ARAILLES, pour le risque retrait gonflement des argiles;
- VU l'arrêté préfectoral n° 2013045-0003 du 14 février 2013 portant prescription de la révision du Plan de Prévention des Risques Retrait Gonflement des Sols Argileux sur la commune de SAINT ARAILLES;
- VU l'arrêté préfectoral n° 2013276-0001 du 03 octobre 2013 modifiant l'arrêté préfectoral n° 2013045-0003 du 14 février 2013 ;
- VU l'avis réputé favorable de la commune de SAINT ARAILLES;
- VU l'avis de la Chambre d'Agriculture du Gers en date du 15 juillet 2013;
- VU l'avis réputé favorable du Centre Régional de la Propriété Forestière de Midi-Pyrénées ;
- VU l'arrêté préfectoral n° 2013259-0002 du 16 septembre 2013 prescrivant, du 07 octobre 2013 au 08 novembre 2013 inclus, la mise à l'enquête publique du projet du Plan de Prévention des Risques Naturels prévisibles sur 335 communes du département, pour le risque retrait gonflement des sols argileux;
- VU le rapport, les conclusions et l'avis favorable du commissaire enquêteur en date du 17 décembre 2013 ;
- VU le rapport d'observation du Directeur Départemental des Territoires du Gers en date du 14 février 2014 ;

**CONSIDERANT** la nécessité de délimiter les terrains sur lesquels l'occupation ou l'utilisation du sol doit être réglementée du fait de leur exposition au risque « retrait gonflement des argiles » ;

**CONSIDERANT** que les mesures de zonage et le règlement afférent ont été correctement déterminées et adaptées à la fois aux enjeux et aux intérêts locaux ;

**CONSIDERANT** ainsi que le plan ci-annexé, éventuellement amendé des observations recueillies lors de la consultation du public, des services et des personnes concernées est de nature à répondre aux objectifs de sécurité assignés et que rien ne s'oppose à sa mise en œuvre ;

**CONSIDERANT** qu'après enquête publique il y a lieu d'apporter une modification très partielle au règlement ;

SUR proposition de Monsieur le Secrétaire Général du Gers ;

## **A R R Ê T E**

**Article 1<sup>er</sup>** -Le Plan de Prévention des Risques Naturels Retrait Gonflement des sols Argileux (P.P.R. R.G.A.) prévisibles de la commune de SAINT ARAILLES, annexé au présent arrêté, est approuvé.

Il comprend :

- une note de présentation,
- le règlement,
- une carte de zonage réglementaire.

Ce P.P.R. R.G.A. approuvé vaut servitude d'utilité publique au sens de l'article L126-1 du code de l'urbanisme et doit être annexé au document d'urbanisme de la commune de SAINT ARAILLES.

Article 2. - Il appartiendra à la commune de SAINT ARAILLES de réaliser un Plan Communal de Sauvegarde dans un délai de 2 ans à compter de la date d'approbation du présent arrêté.

Article 3. - Copie du présent arrêté, accompagnée du Plan de Prévention des Risques Naturels prévisibles, sera adressée :

- à Monsieur le maire de SAINT ARAILLES qui en assurera l'affichage en mairie ;
- à Monsieur le Directeur Départemental des Territoires ;

Article 4. - Mention de l'arrêté sera publiée dans un journal local.

Article 5. - Le présent arrêté, ainsi que les documents qui lui sont annexés, seront tenus à la disposition du public :

- en mairie de SAINT ARAILLES;
- à la Préfecture du Gers;
- aux sous-préfectures de Condom et de Mirande
- à la Direction Départementale des Territoires du Gers.

Article 6 : - Le présent arrêté peut faire l'objet d'un recours devant du Tribunal Administratif de Pau dans un délai de 2 mois à compter de sa publication au recueil des actes administratifs.

Article 7. - Monsieur le Secrétaire Général de la Préfecture du Gers, Sous-Préfet de l'arrondissement d'Auch, Monsieur le Maire de SAINT ARAILLES, Monsieur le sous-préfet de Condom, Madame la sous-préfète de Mirande, Monsieur le Directeur Départemental des Territoires, sont chargés, chacun en ce qui le concerne, de l'exécution du présent arrêté qui sera publié au recueil des actes administratifs des services de l'Etat.

Fait à Auch, le 28 FEV. 2014

Pour le Préfet et par délégation,  
Le Secrétaire Général

  
Christian CHASSAING



PRÉFET DU GERS

## **Arrêté n ° 2014059-0257**

**signé par  
CHASSAING Christian**

**le 28 Février 2014**

**32 - Préfecture du Gers  
Direction des services du cabinet  
Service de la sécurité intérieure**

Arrêté portant approbation du plan de  
prévention des risques naturels prévisibles  
"Risque Retrait et gonflement des argiles" -  
commune de Saint Arroman



Liberté • Égalité • Fraternité  
RÉPUBLIQUE FRANÇAISE

CABINET DU PREFET

SERVICE DE SECURITE INTERIEURE  
Unité Défense et sécurité civile  
N°

**ARRETE PORTANT APPROBATION DU PLAN DE PREVENTION  
DES RISQUES NATURELS PREVISIBLES  
« RISQUE RETRAIT GONFLEMENT DES SOLS ARGILEUX»**

Commune de SAINT ARROMAN

**Le Préfet du Gers,**

VU le code de l'environnement et notamment ses articles L122-4, L122-7, L562-1 à L562-9, R562-1 à R562-11 et R122-17 à R122-19,

VU le code de la construction et de l'habitation et notamment ses articles L231-1 et R126-1 ;

VU le code de l'urbanisme et notamment ses articles L126-1, L480-4, R126-2 et R431-16 e) ;

VU le code des assurances, notamment ses articles L125-1 à L125-6 et A125-1 à A125-3 ;

VU la loi n° 95-101 du 02 février 1995 relative au renforcement de la protection de l'environnement ;

VU la loi n° 2003-699 du 30 juillet 2003 relative à la prévention des risques technologiques et naturels et à la réparation des dommages ;

VU la loi n° 2004-811 du 13 août 2004 de modernisation de la sécurité civile ;

VU la loi n° 82-600 du 13 juillet 1982 relative à l'indemnisation des victimes de catastrophes naturelles ;

VU le décret n° 95-1089 du 5 octobre 1995, modifié par décret 2005-3 du 5 janvier 2005 relatif à l'élaboration des plans de prévention des risques naturels prévisibles et des circulaires ministérielles prises pour son application;

VU le décret n° 2004-374 du 29 avril 2004 modifié relatif aux pouvoirs des préfets, à l'organisation et à l'action des services de l'Etat dans les régions et les départements ;

VU le décret n° 2005-134 du 15 février 2005 relatif à l'information des acquéreurs et des locataires de biens immobiliers sur les risques naturels et technologiques majeurs ;

VU le décret n° 2005-1156 du 13 septembre 2005, notamment l'article 8, relatif au plan communal de sauvegarde, pris pour l'application de l'article 13 de la loi n° 2004-811 du 13 août 2004 de modernisation de la sécurité civile ;

VU la circulaire du 11 octobre 2010 du Ministère de l'Ecologie, du Développement Durable, des Transports et du Logement relative à la prévention des risques liés au retrait gonflement des sols argileux ;

VU la circulaire interministérielle du 03 juillet 2007 relative à la consultation des acteurs, la concertation des populations et l'association avec les collectivités territoriales dans les plans de prévention des risques naturels prévisibles ;

- VU la circulaire interministérielle du 24 novembre 2000 relative aux arrêtés du 5 septembre 2000, renforçant le lien entre l'indemnisation des dommages résultant des catastrophes naturelles et les mesures de prévention de ces risques ;
- VU l'arrêté préfectoral n° 2007-164-1 du 13/06/2007 approuvant le Plan de Prévention des Risques Naturels prévisibles sur la commune de SAINT ARROMAN, pour le risque retrait gonflement des argiles;
- VU l'arrêté préfectoral n° 2013045-0003 du 14 février 2013 portant prescription de la révision du Plan de Prévention des Risques Retrait Gonflement des Sols Argileux sur la commune de SAINT ARROMAN;
- VU l'arrêté préfectoral n° 2013276-0001 du 03 octobre 2013 modifiant l'arrêté préfectoral n° 2013045-0003 du 14 février 2013 ;
- VU l'avis réputé favorable de la commune de SAINT ARROMAN;
- VU l'avis de la Chambre d'Agriculture du Gers en date du 15 juillet 2013;
- VU l'avis réputé favorable du Centre Régional de la Propriété Forestière de Midi-Pyrénées ;
- VU l'arrêté préfectoral n° 2013259-0002 du 16 septembre 2013 prescrivant, du 07 octobre 2013 au 08 novembre 2013 inclus, la mise à l'enquête publique du projet du Plan de Prévention des Risques Naturels prévisibles sur 335 communes du département, pour le risque retrait gonflement des sols argileux;
- VU le rapport, les conclusions et l'avis favorable du commissaire enquêteur en date du 17 décembre 2013 ;
- VU le rapport d'observation du Directeur Départemental des Territoires du Gers en date du 14 février 2014 ;

**CONSIDERANT** la nécessité de délimiter les terrains sur lesquels l'occupation ou l'utilisation du sol doit être réglementée du fait de leur exposition au risque « retrait gonflement des argiles » ;

**CONSIDERANT** que les mesures de zonage et le règlement afférent ont été correctement déterminées et adaptées à la fois aux enjeux et aux intérêts locaux ;

**CONSIDERANT** ainsi que le plan ci-annexé, éventuellement amendé des observations recueillies lors de la consultation du public, des services et des personnes concernées est de nature à répondre aux objectifs de sécurité assignés et que rien ne s'oppose à sa mise en œuvre ;

**CONSIDERANT** qu'après enquête publique il y a lieu d'apporter une modification très partielle au règlement ;

SUR proposition de Monsieur le Secrétaire Général du Gers ;

## **A R R Ê T E**

**Article 1<sup>er</sup>** -Le Plan de Prévention des Risques Naturels Retrait Gonflement des sols Argileux (P.P.R. R.G.A.) prévisibles de la commune de SAINT ARROMAN, annexé au présent arrêté, est approuvé.

Il comprend :

- une note de présentation,
- le règlement,
- une carte de zonage réglementaire.

Ce P.P.R. R.G.A. approuvé vaut servitude d'utilité publique au sens de l'article L126-1 du code de l'urbanisme et doit être annexé au document d'urbanisme de la commune de SAINT ARROMAN.

Article 2. - Il appartiendra à la commune de SAINT ARROMAN de réaliser un Plan Communal de Sauvegarde dans un délai de 2 ans à compter de la date d'approbation du présent arrêté.

Article 3 .- Copie du présent arrêté, accompagnée du Plan de Prévention des Risques Naturels prévisibles, sera adressée :

- à Monsieur le maire de SAINT ARROMAN qui en assurera l'affichage en mairie ;
- à Monsieur le Directeur Départemental des Territoires ;

Article 4. - Mention de l'arrêté sera publiée dans un journal local.

Article 5. - Le présent arrêté, ainsi que les documents qui lui sont annexés, seront tenus à la disposition du public :

- en mairie de SAINT ARROMAN;
- à la Préfecture du Gers;
- aux sous-préfectures de Condom et de Mirande
- à la Direction Départementale des Territoires du Gers.

Article 6 : - Le présent arrêté peut faire l'objet d'un recours devant du Tribunal Administratif de Pau dans un délai de 2 mois à compter de sa publication au recueil des actes administratifs.

Article 7. - Monsieur le Secrétaire Général de la Préfecture du Gers, Sous-Préfet de l'arrondissement d'Auch, Monsieur le Maire de SAINT ARROMAN, Monsieur le sous-préfet de Condom, Madame la sous-préfète de Mirande, Monsieur le Directeur Départemental des Territoires, sont chargés, chacun en ce qui le concerne, de l'exécution du présent arrêté qui sera publié au recueil des actes administratifs des services de l'Etat.

Fait à Auch, le **28** FEV. 2014

Le Préfet  
Pour le Préfet et par délégation,  
Le Secrétaire Général

  
**Christian CHASSAING**





PRÉFET DU GERS

## **Arrêté n ° 2014059-0258**

**signé par  
CHASSAING Christian**

**le 28 Février 2014**

**32 - Préfecture du Gers  
Direction des services du cabinet  
Service de la sécurité intérieure**

Arrêté portant approbation du plan de prévention des risques naturels prévisibles "Risque Retrait et gonflement des argiles" - commune de Saint Aunix Lengros



*Liberté • Égalité • Fraternité*  
RÉPUBLIQUE FRANÇAISE

CABINET DU PREFET

SERVICE DE SECURITE INTERIEURE  
Unité Défense et sécurité civile  
N°

**ARRETE PORTANT APPROBATION DU PLAN DE PREVENTION  
DES RISQUES NATURELS PREVISIBLES  
« RISQUE RETRAIT GONFLEMENT DES SOLS ARGILEUX »**

Commune de SAINT AUNIX LENGROS

**Le Préfet du Gers,**

VU le code de l'environnement et notamment ses articles L122-4, L122-7, L562-1 à L562-9, R562-1 à R562-11 et R122-17 à R122-19,

VU le code de la construction et de l'habitation et notamment ses articles L231-1 et R126-1 ;

VU le code de l'urbanisme et notamment ses articles L126-1, L480-4, R126-2 et R431-16 e) ;

VU le code des assurances, notamment ses articles L125-1 à L125-6 et A125-1 à A125-3 ;

VU la loi n° 95-101 du 02 février 1995 relative au renforcement de la protection de l'environnement ;

VU la loi n° 2003-699 du 30 juillet 2003 relative à la prévention des risques technologiques et naturels et à la réparation des dommages ;

VU la loi n° 2004-811 du 13 août 2004 de modernisation de la sécurité civile ;

VU la loi n° 82-600 du 13 juillet 1982 relative à l'indemnisation des victimes de catastrophes naturelles ;

VU le décret n° 95-1089 du 5 octobre 1995, modifié par décret 2005-3 du 5 janvier 2005 relatif à l'élaboration des plans de prévention des risques naturels prévisibles et des circulaires ministérielles prises pour son application;

VU le décret n° 2004-374 du 29 avril 2004 modifié relatif aux pouvoirs des préfets, à l'organisation et à l'action des services de l'Etat dans les régions et les départements ;

VU le décret n° 2005-134 du 15 février 2005 relatif à l'information des acquéreurs et des locataires de biens immobiliers sur les risques naturels et technologiques majeurs ;

VU le décret n° 2005-1156 du 13 septembre 2005, notamment l'article 8, relatif au plan communal de sauvegarde, pris pour l'application de l'article 13 de la loi n° 2004-811 du 13 août 2004 de modernisation de la sécurité civile ;

VU la circulaire du 11 octobre 2010 du Ministère de l'Ecologie, du Développement Durable, des Transports et du Logement relative à la prévention des risques liés au retrait gonflement des sols argileux ;

VU la circulaire interministérielle du 03 juillet 2007 relative à la consultation des acteurs, la concertation des populations et l'association avec les collectivités territoriales dans les plans de prévention des risques naturels prévisibles ;

VU la circulaire interministérielle du 24 novembre 2000 relative aux arrêtés du 5 septembre 2000, renforçant le lien entre l'indemnisation des dommages résultant des catastrophes naturelles et les mesures de prévention de ces risques ;

VU l'arrêté préfectoral n° 2005-308-11 du 04/11/2005 prescrivant l'établissement d'un Plan de Prévention des Risques Naturels prévisibles sur la commune de SAINT AUNIX LENGROS, pour le risque retrait gonflement des argiles;

VU l'arrêté préfectoral n° 2013045-0003 du 14 février 2013 portant modification de l'arrêté n° 32362 de prescription du Plan de Prévention des Risques sur la commune de SAINT AUNIX LENGROS, pour le risque retrait gonflement des argiles ;

VU l'arrêté préfectoral n° 2013276-0001 du 03 octobre 2013 portant modification de l'arrêté préfectoral n° 2013045-0003 du 14 février 2013;

VU l'avis réputé favorable de la commune de SAINT AUNIX LENGROS;

VU l'avis de la Chambre d'Agriculture du Gers en date du 15 juillet 2013;

VU l'avis réputé favorable du Centre Régional de la Propriété Forestière de Midi-Pyrénées;

VU l'arrêté préfectoral n° 2013259-0002 du 16 septembre 2013 prescrivant, du 07 octobre 2013 au 08 novembre 2013 inclus, la mise à l'enquête publique du projet du Plan de Prévention des Risques Naturels prévisibles sur 335 communes du département, pour le risque retrait gonflement des sols argileux;

VU le rapport, les conclusions et l'avis favorable du commissaire enquêteur en date du 17 décembre 2013 ;

VU le rapport d'observation du Directeur Départemental des Territoires du Gers en date du 14 février 2014;

**CONSIDERANT** la nécessité de délimiter les terrains sur lesquels l'occupation ou l'utilisation du sol doit être réglementée du fait de leur exposition au risque « retrait gonflement des argiles » ;

**CONSIDERANT** que les mesures de zonage et le règlement afférent ont été correctement déterminées et adaptées à la fois aux enjeux et aux intérêts locaux ;

**CONSIDERANT** ainsi que le plan ci-annexé, éventuellement amendé des observations recueillies lors de la consultation du public, des services et des personnes concernées est de nature à répondre aux objectifs de sécurité assignés et que rien ne s'oppose à sa mise en œuvre ;

**CONSIDERANT** qu'après enquête publique il y a lieu d'apporter une modification très partielle au règlement ;

SUR proposition de Monsieur le Secrétaire Général du Gers ;

## **A R R Ê T E**

Article 1<sup>er</sup> -Le Plan de Prévention des Risques Naturels Retrait Gonflement des sols Argileux (P.P.R. R.G.A.) prévisibles de la commune de SAINT AUNIX LENGROS, annexé au présent arrêté, est approuvé.

Il comprend :

- une note de présentation,
- le règlement,
- une carte de zonage réglementaire.

Ce P.P.R. R.G.A. approuvé vaut servitude d'utilité publique au sens de l'article L126-1 du code de l'urbanisme et doit être annexé au document d'urbanisme de la commune de SAINT AUNIX LENGROS.

Article 2. - Il appartiendra à la commune de SAINT AUNIX LENGROS de réaliser un Plan Communal de Sauvegarde dans un délai de 2 ans à compter de la date d'approbation du présent arrêté.

Article 3. - Copie du présent arrêté, accompagnée du Plan de Prévention des Risques Naturels prévisibles, sera adressée :

- à Monsieur le maire de SAINT AUNIX LENGROS qui en assurera l'affichage en mairie ;
- à Monsieur le Directeur Départemental des Territoires ;

Article 4. - Mention de l'arrêté sera publiée dans un journal local.

Article 5. - Le présent arrêté, ainsi que les documents qui lui sont annexés, seront tenus à la disposition du public :

- en mairie de SAINT AUNIX LENGROS;
- à la Préfecture du Gers ;
- aux sous-préfectures de Condom et de Mirande
- à la Direction Départementale des Territoires du Gers.

Article 6 : - Le présent arrêté peut faire l'objet d'un recours devant du Tribunal Administratif de Pau dans un délai de 2 mois à compter de sa publication au recueil des actes administratifs.

Article 7. - Monsieur le Secrétaire Général de la Préfecture du Gers, Sous-Préfet de l'arrondissement d'Auch, Monsieur le Maire de SAINT AUNIX LENGROS, Monsieur le sous-préfet de Condom, Madame la sous-préfète de Mirande, Monsieur le Directeur Départemental des Territoires, sont chargés, chacun en ce qui le concerne, de l'exécution du présent arrêté qui sera publié au recueil des actes administratifs des services de l'Etat.

Fait à Auch, le 28 FEV. 2014

Le Préfet,

Pour le Préfet et par délégation,  
Le Secrétaire Général

**Christian CHASSAING**



PRÉFET DU GERS

## **Arrêté n ° 2014059-0259**

**signé par  
CHASSAING Christian**

**le 28 Février 2014**

**32 - Préfecture du Gers  
Direction des services du cabinet  
Service de la sécurité intérieure**

Arrêté portant approbation du plan de  
prévention des risques naturels prévisibles  
"Risque Retrait et gonflement des argiles" -  
commune de Saint Avit Frandat



*Liberté • Égalité • Fraternité*

RÉPUBLIQUE FRANÇAISE

CABINET DU PREFET

SERVICE DE SECURITE INTERIEURE

Unité Défense et sécurité civile

N°

**ARRETE PORTANT APPROBATION DU PLAN DE PREVENTION  
DES RISQUES NATURELS PREVISIBLES  
« RISQUE RETRAIT GONFLEMENT DES SOLS ARGILEUX »**

Commune de SAINT AVIT FRANDAT

**Le Préfet du Gers,**

VU le code de l'environnement et notamment ses articles L122-4, L122-7, L562-1 à L562-9, R562-1 à R562-11 et R122-17 à R122-19,

VU le code de la construction et de l'habitation et notamment ses articles L231-1 et R126-1 ;

VU le code de l'urbanisme et notamment ses articles L126-1, L480-4, R126-2 et R431-16 e) ;

VU le code des assurances, notamment ses articles L125-1 à L125-6 et A125-1 à A125-3 ;

VU la loi n° 95-101 du 02 février 1995 relative au renforcement de la protection de l'environnement ;

VU la loi n° 2003-699 du 30 juillet 2003 relative à la prévention des risques technologiques et naturels et à la réparation des dommages ;

VU la loi n° 2004-811 du 13 août 2004 de modernisation de la sécurité civile ;

VU la loi n° 82-600 du 13 juillet 1982 relative à l'indemnisation des victimes de catastrophes naturelles ;

VU le décret n° 95-1089 du 5 octobre 1995, modifié par décret 2005-3 du 5 janvier 2005 relatif à l'élaboration des plans de prévention des risques naturels prévisibles et des circulaires ministérielles prises pour son application;

VU le décret n° 2004-374 du 29 avril 2004 modifié relatif aux pouvoirs des préfets, à l'organisation et à l'action des services de l'Etat dans les régions et les départements ;

VU le décret n° 2005-134 du 15 février 2005 relatif à l'information des acquéreurs et des locataires de biens immobiliers sur les risques naturels et technologiques majeurs ;

VU le décret n° 2005-1156 du 13 septembre 2005, notamment l'article 8, relatif au plan communal de sauvegarde, pris pour l'application de l'article 13 de la loi n° 2004-811 du 13 août 2004 de modernisation de la sécurité civile ;

VU la circulaire du 11 octobre 2010 du Ministère de l'Ecologie, du Développement Durable, des Transports et du Logement relative à la prévention des risques liés au retrait gonflement des sols argileux ;

VU la circulaire interministérielle du 03 juillet 2007 relative à la consultation des acteurs, la concertation des populations et l'association avec les collectivités territoriales dans les plans de prévention des risques naturels prévisibles ;

VU la circulaire interministérielle du 24 novembre 2000 relative aux arrêtés du 5 septembre 2000, renforçant le lien entre l'indemnisation des dommages résultant des catastrophes naturelles et les mesures de prévention de ces risques ;

VU l'arrêté préfectoral n° 2005-308-3 du 04/11/2005 prescrivant l'établissement d'un Plan de Prévention des Risques Naturels prévisibles sur la commune de SAINT AVIT FRANDAT, pour le risque retrait gonflement des argiles;

VU l'arrêté préfectoral n° 2013045-0003 du 14 février 2013 portant modification de l'arrêté n° 32364 de prescription du Plan de Prévention des Risques sur la commune de SAINT AVIT FRANDAT, pour le risque retrait gonflement des argiles ;

VU l'arrêté préfectoral n° 2013276-0001 du 03 octobre 2013 portant modification de l'arrêté préfectoral n° 2013045-0003 du 14 février 2013;

VU l'avis réputé favorable de la commune de SAINT AVIT FRANDAT;

VU l'avis de la Chambre d'Agriculture du Gers en date du 15 juillet 2013;

VU l'avis réputé favorable du Centre Régional de la Propriété Forestière de Midi-Pyrénées;

VU l'arrêté préfectoral n° 2013259-0002 du 16 septembre 2013 prescrivant, du 07 octobre 2013 au 08 novembre 2013 inclus, la mise à l'enquête publique du projet du Plan de Prévention des Risques Naturels prévisibles sur 335 communes du département, pour le risque retrait gonflement des sols argileux;

VU le rapport, les conclusions et l'avis favorable du commissaire enquêteur en date du 17 décembre 2013 ;

VU le rapport d'observation du Directeur Départemental des Territoires du Gers en date du 14 février 2014;

**CONSIDERANT** la nécessité de délimiter les terrains sur lesquels l'occupation ou l'utilisation du sol doit être réglementée du fait de leur exposition au risque « retrait gonflement des argiles » ;

**CONSIDERANT** que les mesures de zonage et le règlement afférent ont été correctement déterminées et adaptées à la fois aux enjeux et aux intérêts locaux ;

**CONSIDERANT** ainsi que le plan ci-annexé, éventuellement amendé des observations recueillies lors de la consultation du public, des services et des personnes concernées est de nature à répondre aux objectifs de sécurité assignés et que rien ne s'oppose à sa mise en œuvre ;

**CONSIDERANT** qu'après enquête publique il y a lieu d'apporter une modification très partielle au règlement ;

SUR proposition de Monsieur le Secrétaire Général du Gers ;

## **A R R Ê T E**

**Article 1<sup>er</sup>** -Le Plan de Prévention des Risques Naturels Retrait Gonflement des sols Argileux (P.P.R. R.G.A.) prévisibles de la commune de SAINT AVIT FRANDAT, annexé au présent arrêté, est approuvé.

Il comprend :

- une note de présentation,
- le règlement,
- une carte de zonage réglementaire.

Ce P.P.R. R.G.A. approuvé vaut servitude d'utilité publique au sens de l'article L126-1 du code de l'urbanisme et doit être annexé au document d'urbanisme de la commune de SAINT AVIT FRANDAT.

Article 2. - Il appartiendra à la commune de SAINT AVIT FRANDAT de réaliser un Plan Communal de Sauvegarde dans un délai de 2 ans à compter de la date d'approbation du présent arrêté.

Article 3. - Copie du présent arrêté, accompagnée du Plan de Prévention des Risques Naturels prévisibles, sera adressée :

- à Monsieur le maire de SAINT AVIT FRANDAT qui en assurera l'affichage en mairie ;
- à Monsieur le Directeur Départemental des Territoires ;

Article 4. - Mention de l'arrêté sera publiée dans un journal local.

Article 5. - Le présent arrêté, ainsi que les documents qui lui sont annexés, seront tenus à la disposition du public :

- en mairie de SAINT AVIT FRANDAT;
- à la Préfecture du Gers ;
- aux sous-préfectures de Condom et de Mirande
- à la Direction Départementale des Territoires du Gers.

Article 6 : - Le présent arrêté peut faire l'objet d'un recours devant du Tribunal Administratif de Pau dans un délai de 2 mois à compter de sa publication au recueil des actes administratifs.

Article 7. - Monsieur le Secrétaire Général de la Préfecture du Gers, Sous-Préfet de l'arrondissement d'Auch, Monsieur le Maire de SAINT AVIT FRANDAT, Monsieur le sous-préfet de Condom, Madame la sous-préfète de Mirande, Monsieur le Directeur Départemental des Territoires, sont chargés, chacun en ce qui le concerne, de l'exécution du présent arrêté qui sera publié au recueil des actes administratifs des services de l'Etat.

Fait à Auch, le 28 FEV. 2014

Le Préfet,

Pour le Préfet et par délégalion,  
Le Secrétaire Général

Christian CHASSAING





PRÉFET DU GERS

## **Arrêté n ° 2014059-0260**

**signé par  
CHASSAING Christian**

**le 28 Février 2014**

**32 - Préfecture du Gers  
Direction des services du cabinet  
Service de la sécurité intérieure**

Arrêté portant approbation du plan de  
prévention des risques naturels prévisibles  
"Risque Retrait et gonflement des argiles" -  
commune de Saint Blancard



*Liberté • Égalité • Fraternité*  
RÉPUBLIQUE FRANÇAISE

CABINET DU PREFET

SERVICE DE SECURITE INTERIEURE  
Unité Défense et sécurité civile  
N°

**ARRETE PORTANT APPROBATION DU PLAN DE PREVENTION  
DES RISQUES NATURELS PREVISIBLES  
« RISQUE RETRAIT GONFLEMENT DES SOLS ARGILEUX »**

Commune de SAINT BLANCARD

**Le Préfet du Gers,**

VU le code de l'environnement et notamment ses articles L122-4, L122-7, L562-1 à L562-9, R562-1 à R562-11 et R122-17 à R122-19,

VU le code de la construction et de l'habitation et notamment ses articles L231-1 et R126-1 ;

VU le code de l'urbanisme et notamment ses articles L126-1, L480-4, R126-2 et R431-16 e) ;

VU le code des assurances, notamment ses articles L125-1 à L125-6 et A125-1 à A125-3 ;

VU la loi n° 95-101 du 02 février 1995 relative au renforcement de la protection de l'environnement ;

VU la loi n° 2003-699 du 30 juillet 2003 relative à la prévention des risques technologiques et naturels et à la réparation des dommages ;

VU la loi n° 2004-811 du 13 août 2004 de modernisation de la sécurité civile ;

VU la loi n° 82-600 du 13 juillet 1982 relative à l'indemnisation des victimes de catastrophes naturelles ;

VU le décret n° 95-1089 du 5 octobre 1995, modifié par décret 2005-3 du 5 janvier 2005 relatif à l'élaboration des plans de prévention des risques naturels prévisibles et des circulaires ministérielles prises pour son application;

VU le décret n° 2004-374 du 29 avril 2004 modifié relatif aux pouvoirs des préfets, à l'organisation et à l'action des services de l'Etat dans les régions et les départements ;

VU le décret n° 2005-134 du 15 février 2005 relatif à l'information des acquéreurs et des locataires de biens immobiliers sur les risques naturels et technologiques majeurs ;

VU le décret n° 2005-1156 du 13 septembre 2005, notamment l'article 8, relatif au plan communal de sauvegarde, pris pour l'application de l'article 13 de la loi n° 2004-811 du 13 août 2004 de modernisation de la sécurité civile ;

VU la circulaire du 11 octobre 2010 du Ministère de l'Ecologie, du Développement Durable, des Transports et du Logement relative à la prévention des risques liés au retrait gonflement des sols argileux ;

VU la circulaire interministérielle du 03 juillet 2007 relative à la consultation des acteurs, la concertation des populations et l'association avec les collectivités territoriales dans les plans de prévention des risques naturels prévisibles ;

- VU la circulaire interministérielle du 24 novembre 2000 relative aux arrêtés du 5 septembre 2000, renforçant le lien entre l'indemnisation des dommages résultant des catastrophes naturelles et les mesures de prévention de ces risques ;
- VU l'arrêté préfectoral n° 2007-164-1 du 13/06/2007 approuvant le Plan de Prévention des Risques Naturels prévisibles sur la commune de SAINT BLANCARD, pour le risque retrait gonflement des argiles;
- VU l'arrêté préfectoral n° 2013045-0003 du 14 février 2013 portant prescription de la révision du Plan de Prévention des Risques Retrait Gonflement des Sols Argileux sur la commune de SAINT BLANCARD;
- VU l'arrêté préfectoral n° 2013276-0001 du 03 octobre 2013 modifiant l'arrêté préfectoral n° 2013045-0003 du 14 février 2013 ;
- VU l'avis réputé favorable de la commune de SAINT BLANCARD;
- VU l'avis de la Chambre d'Agriculture du Gers en date du 15 juillet 2013;
- VU l'avis réputé favorable du Centre Régional de la Propriété Forestière de Midi-Pyrénées ;
- VU l'arrêté préfectoral n° 2013259-0002 du 16 septembre 2013 prescrivait, du 07 octobre 2013 au 08 novembre 2013 inclus, la mise à l'enquête publique du projet du Plan de Prévention des Risques Naturels prévisibles sur 335 communes du département, pour le risque retrait gonflement des sols argileux;
- VU le rapport, les conclusions et l'avis favorable du commissaire enquêteur en date du 17 décembre 2013 ;
- VU le rapport d'observation du Directeur Départemental des Territoires du Gers en date du 14 février 2014 ;

**CONSIDERANT** la nécessité de délimiter les terrains sur lesquels l'occupation ou l'utilisation du sol doit être réglementée du fait de leur exposition au risque « retrait gonflement des argiles » ;

**CONSIDERANT** que les mesures de zonage et le règlement afférent ont été correctement déterminées et adaptées à la fois aux enjeux et aux intérêts locaux ;

**CONSIDERANT** ainsi que le plan ci-annexé, éventuellement amendé des observations recueillies lors de la consultation du public, des services et des personnes concernées est de nature à répondre aux objectifs de sécurité assignés et que rien ne s'oppose à sa mise en œuvre ;

**CONSIDERANT** qu'après enquête publique il y a lieu d'apporter une modification très partielle au règlement ;

SUR proposition de Monsieur le Secrétaire Général du Gers ;

## **ARRÊTE**

Article 1<sup>er</sup> -Le Plan de Prévention des Risques Naturels Retrait Gonflement des sols Argileux (P.P.R. R.G.A.) prévisibles de la commune de SAINT BLANCARD, annexé au présent arrêté, est approuvé.

Il comprend :

- une note de présentation,
- le règlement,
- une carte de zonage réglementaire.

Ce P.P.R. R.G.A. approuvé vaut servitude d'utilité publique au sens de l'article L126-1 du code de l'urbanisme et doit être annexé au document d'urbanisme de la commune de SAINT BLANCARD.

Article 2. - Il appartiendra à la commune de SAINT BLANCARD de réaliser un Plan Communal de Sauvegarde dans un délai de 2 ans à compter de la date d'approbation du présent arrêté.

Article 3. - Copie du présent arrêté, accompagnée du Plan de Prévention des Risques Naturels prévisibles, sera adressée :

- à Monsieur le maire de SAINT BLANCARD qui en assurera l'affichage en mairie ;
- à Monsieur le Directeur Départemental des Territoires ;

Article 4. - Mention de l'arrêté sera publiée dans un journal local.

Article 5. - Le présent arrêté, ainsi que les documents qui lui sont annexés, seront tenus à la disposition du public :

- en mairie de SAINT BLANCARD;
- à la Préfecture du Gers;
- aux sous-préfectures de Condom et de Mirande
- à la Direction Départementale des Territoires du Gers.

Article 6 : - Le présent arrêté peut faire l'objet d'un recours devant du Tribunal Administratif de Pau dans un délai de 2 mois à compter de sa publication au recueil des actes administratifs.

Article 7. - Monsieur le Secrétaire Général de la Préfecture du Gers, Sous-Préfet de l'arrondissement d'Auch, Monsieur le Maire de SAINT BLANCARD, Monsieur le sous-préfet de Condom, Madame la sous-préfète de Mirande, Monsieur le Directeur Départemental des Territoires, sont chargés, chacun en ce qui le concerne, de l'exécution du présent arrêté qui sera publié au recueil des actes administratifs des services de l'Etat.

Fait à Auch, le **28 FEV. 2014**

Le Préfet,  
Pour le Préfet et par délégation,  
Le Secrétaire Général

**Christian CHASSAING**



PRÉFET DU GERS

## **Arrêté n ° 2014059-0261**

**signé par  
CHASSAING Christian**

**le 28 Février 2014**

**32 - Préfecture du Gers  
Direction des services du cabinet  
Service de la sécurité intérieure**

Arrêté portant approbation du plan de  
prévention des risques naturels prévisibles  
"Risque Retrait et gonflement des argiles" -  
commune de Saint Brès



*Liberté • Égalité • Fraternité*  
RÉPUBLIQUE FRANÇAISE

CABINET DU PREFET

SERVICE DE SECURITE INTERIEURE  
Unité Défense et sécurité civile  
N°

**ARRETE PORTANT APPROBATION DU PLAN DE PREVENTION  
DES RISQUES NATURELS PREVISIBLES  
« RISQUE RETRAIT GONFLEMENT DES SOLS ARGILEUX »**

Commune de SAINT BRES

**Le Préfet du Gers,**

VU le code de l'environnement et notamment ses articles L122-4, L122-7, L562-1 à L562-9, R562-1 à R562-11 et R122-17 à R122-19,

VU le code de la construction et de l'habitation et notamment ses articles L231-1 et R126-1 ;

VU le code de l'urbanisme et notamment ses articles L126-1, L480-4, R126-2 et R431-16 e) ;

VU le code des assurances, notamment ses articles L125-1 à L125-6 et A125-1 à A125-3 ;

VU la loi n° 95-101 du 02 février 1995 relative au renforcement de la protection de l'environnement ;

VU la loi n° 2003-699 du 30 juillet 2003 relative à la prévention des risques technologiques et naturels et à la réparation des dommages ;

VU la loi n° 2004-811 du 13 août 2004 de modernisation de la sécurité civile ;

VU la loi n° 82-600 du 13 juillet 1982 relative à l'indemnisation des victimes de catastrophes naturelles ;

VU le décret n° 95-1089 du 5 octobre 1995, modifié par décret 2005-3 du 5 janvier 2005 relatif à l'élaboration des plans de prévention des risques naturels prévisibles et des circulaires ministérielles prises pour son application;

VU le décret n° 2004-374 du 29 avril 2004 modifié relatif aux pouvoirs des préfets, à l'organisation et à l'action des services de l'Etat dans les régions et les départements ;

VU le décret n° 2005-134 du 15 février 2005 relatif à l'information des acquéreurs et des locataires de biens immobiliers sur les risques naturels et technologiques majeurs ;

VU le décret n° 2005-1156 du 13 septembre 2005, notamment l'article 8, relatif au plan communal de sauvegarde, pris pour l'application de l'article 13 de la loi n° 2004-811 du 13 août 2004 de modernisation de la sécurité civile ;

VU la circulaire du 11 octobre 2010 du Ministère de l'Ecologie, du Développement Durable, des Transports et du Logement relative à la prévention des risques liés au retrait gonflement des sols argileux ;

VU la circulaire interministérielle du 03 juillet 2007 relative à la consultation des acteurs, la concertation des populations et l'association avec les collectivités territoriales dans les plans de prévention des risques naturels prévisibles ;

VU la circulaire interministérielle du 24 novembre 2000 relative aux arrêtés du 5 septembre 2000, renforçant le lien entre l'indemnisation des dommages résultant des catastrophes naturelles et les mesures de prévention de ces risques ;

VU l'arrêté préfectoral n° 2007-11-3 du 11/01/2007 approuvant le Plan de Prévention des Risques Naturels prévisibles sur la commune de SAINT BRES, pour le risque retrait gonflement des argiles;

VU l'arrêté préfectoral n° 2013045-0003 du 14 février 2013 portant prescription de la révision du Plan de Prévention des Risques Retrait Gonflement des Sols Argileux sur la commune de SAINT BRES;

VU l'arrêté préfectoral n° 2013276-0001 du 03 octobre 2013 modifiant l'arrêté préfectoral n° 2013045-0003 du 14 février 2013 ;

VU l'avis réputé favorable de la commune de SAINT BRES;

VU l'avis de la Chambre d'Agriculture du Gers en date du 15 juillet 2013;

VU l'avis réputé favorable du Centre Régional de la Propriété Forestière de Midi-Pyrénées ;

VU l'arrêté préfectoral n° 2013259-0002 du 16 septembre 2013 prescrivant, du 07 octobre 2013 au 08 novembre 2013 inclus, la mise à l'enquête publique du projet du Plan de Prévention des Risques Naturels prévisibles sur 335 communes du département, pour le risque retrait gonflement des sols argileux;

VU le rapport, les conclusions et l'avis favorable du commissaire enquêteur en date du 17 décembre 2013 ;

VU le rapport d'observation du Directeur Départemental des Territoires du Gers en date du 14 février 2014 ;

**CONSIDERANT** la nécessité de délimiter les terrains sur lesquels l'occupation ou l'utilisation du sol doit être réglementée du fait de leur exposition au risque « retrait gonflement des argiles » ;

**CONSIDERANT** que les mesures de zonage et le règlement afférent ont été correctement déterminées et adaptées à la fois aux enjeux et aux intérêts locaux ;

**CONSIDERANT** ainsi que le plan ci-annexé, éventuellement amendé des observations recueillies lors de la consultation du public, des services et des personnes concernées est de nature à répondre aux objectifs de sécurité assignés et que rien ne s'oppose à sa mise en œuvre ;

**CONSIDERANT** qu'après enquête publique il y a lieu d'apporter une modification très partielle au règlement ;

SUR proposition de Monsieur le Secrétaire Général du Gers ;

## **A R R Ê T E**

**Article 1<sup>er</sup>** -Le Plan de Prévention des Risques Naturels Retrait Gonflement des sols Argileux (P.P.R. R.G.A.) prévisibles de la commune de SAINT BRES, annexé au présent arrêté, est approuvé.

Il comprend :

- une note de présentation,
- le règlement,
- une carte de zonage réglementaire.

Ce P.P.R. R.G.A. approuvé vaut servitude d'utilité publique au sens de l'article L126-1 du code de l'urbanisme et doit être annexé au document d'urbanisme de la commune de SAINT BRES.

Article 2. - Il appartiendra à la commune de SAINT BRES de réaliser un Plan Communal de Sauvegarde dans un délai de 2 ans à compter de la date d'approbation du présent arrêté.

Article 3. - Copie du présent arrêté, accompagnée du Plan de Prévention des Risques Naturels prévisibles, sera adressée :

- à Monsieur le maire de SAINT BRES qui en assurera l'affichage en mairie ;
- à Monsieur le Directeur Départemental des Territoires ;

Article 4. - Mention de l'arrêté sera publiée dans un journal local.

Article 5. - Le présent arrêté, ainsi que les documents qui lui sont annexés, seront tenus à la disposition du public :

- en mairie de SAINT BRES;
- à la Préfecture du Gers;
- aux sous-préfectures de Condom et de Mirande
- à la Direction Départementale des Territoires du Gers.

Article 6. - Le présent arrêté peut faire l'objet d'un recours devant du Tribunal Administratif de Pau dans un délai de 2 mois à compter de sa publication au recueil des actes administratifs.

Article 7. - Monsieur le Secrétaire Général de la Préfecture du Gers, Sous-Préfet de l'arrondissement d'Auch, Monsieur le Maire de SAINT BRES, Monsieur le sous-préfet de Condom, Madame la sous-préfète de Mirande, Monsieur le Directeur Départemental des Territoires, sont chargés, chacun en ce qui le concerne, de l'exécution du présent arrêté qui sera publié au recueil des actes administratifs des services de l'Etat.

Fait à Auch, le 28 FEV. 2014

Le Préfet,  
Pour le Préfet et par délégation,  
Le Secrétaire Général

  
**Christian CHASSAING**





PRÉFET DU GERS

## **Arrêté n ° 2014059-0262**

**signé par  
CHASSAING Christian**

**le 28 Février 2014**

**32 - Préfecture du Gers  
Direction des services du cabinet  
Service de la sécurité intérieure**

Arrêté portant approbation du plan de  
prévention des risques naturels prévisibles  
"Risque Retrait et gonflement des argiles" -  
commune de Saint Caprais



CABINET DU PREFET

SERVICE DE SECURITE INTERIEURE  
Unité Défense et sécurité civile  
N°

**ARRETE PORTANT APPROBATION DU PLAN DE PREVENTION  
DES RISQUES NATURELS PREVISIBLES  
« RISQUE RETRAIT GONFLEMENT DES SOLS ARGILEUX »**

Commune de SAINT CAPRAIS

**Le Préfet du Gers,**

VU le code de l'environnement et notamment ses articles L122-4, L122-7, L562-1 à L562-9, R562-1 à R562-11 et R122-17 à R122-19,

VU le code de la construction et de l'habitation et notamment ses articles L231-1 et R126-1 ;

VU le code de l'urbanisme et notamment ses articles L126-1, L480-4, R126-2 et R431-16 e) ;

VU le code des assurances, notamment ses articles L125-1 à L125-6 et A125-1 à A125-3 ;

VU la loi n° 95-101 du 02 février 1995 relative au renforcement de la protection de l'environnement ;

VU la loi n° 2003-699 du 30 juillet 2003 relative à la prévention des risques technologiques et naturels et à la réparation des dommages ;

VU la loi n° 2004-811 du 13 août 2004 de modernisation de la sécurité civile ;

VU la loi n° 82-600 du 13 juillet 1982 relative à l'indemnisation des victimes de catastrophes naturelles ;

VU le décret n° 95-1089 du 5 octobre 1995, modifié par décret 2005-3 du 5 janvier 2005 relatif à l'élaboration des plans de prévention des risques naturels prévisibles et des circulaires ministérielles prises pour son application;

VU le décret n° 2004-374 du 29 avril 2004 modifié relatif aux pouvoirs des préfets, à l'organisation et à l'action des services de l'Etat dans les régions et les départements ;

VU le décret n° 2005-134 du 15 février 2005 relatif à l'information des acquéreurs et des locataires de biens immobiliers sur les risques naturels et technologiques majeurs ;

VU le décret n° 2005-1156 du 13 septembre 2005, notamment l'article 8, relatif au plan communal de sauvegarde, pris pour l'application de l'article 13 de la loi n° 2004-811 du 13 août 2004 de modernisation de la sécurité civile ;

VU la circulaire du 11 octobre 2010 du Ministère de l'Ecologie, du Développement Durable, des Transports et du Logement relative à la prévention des risques liés au retrait gonflement des sols argileux ;

VU la circulaire interministérielle du 03 juillet 2007 relative à la consultation des acteurs, la concertation des populations et l'association avec les collectivités territoriales dans les plans de prévention des risques naturels prévisibles ;

- VU la circulaire interministérielle du 24 novembre 2000 relative aux arrêtés du 5 septembre 2000, renforçant le lien entre l'indemnisation des dommages résultant des catastrophes naturelles et les mesures de prévention de ces risques ;
- VU l'arrêté préfectoral n° 2007-11-3 du 11/01/2007 approuvant le Plan de Prévention des Risques Naturels prévisibles sur la commune de SAINT CAPRAIS, pour le risque retrait gonflement des argiles;
- VU l'arrêté préfectoral n° 2013045-0003 du 14 février 2013 portant prescription de la révision du Plan de Prévention des Risques Retrait Gonflement des Sols Argileux sur la commune de SAINT CAPRAIS;
- VU l'arrêté préfectoral n° 2013276-0001 du 03 octobre 2013 modifiant l'arrêté préfectoral n° 2013045-0003 du 14 février 2013 ;
- VU l'avis réputé favorable de la commune de SAINT CAPRAIS;
- VU l'avis de la Chambre d'Agriculture du Gers en date du 15 juillet 2013;
- VU l'avis réputé favorable du Centre Régional de la Propriété Forestière de Midi-Pyrénées ;
- VU l'arrêté préfectoral n° 2013259-0002 du 16 septembre 2013 prescrivant, du 07 octobre 2013 au 08 novembre 2013 inclus, la mise à l'enquête publique du projet du Plan de Prévention des Risques Naturels prévisibles sur 335 communes du département, pour le risque retrait gonflement des sols argileux;
- VU le rapport, les conclusions et l'avis favorable du commissaire enquêteur en date du 17 décembre 2013 ;
- VU le rapport d'observation du Directeur Départemental des Territoires du Gers en date du 14 février 2014 ;

**CONSIDERANT** la nécessité de délimiter les terrains sur lesquels l'occupation ou l'utilisation du sol doit être réglementée du fait de leur exposition au risque « retrait gonflement des argiles » ;

**CONSIDERANT** que les mesures de zonage et le règlement afférent ont été correctement déterminées et adaptées à la fois aux enjeux et aux intérêts locaux ;

**CONSIDERANT** ainsi que le plan ci-annexé, éventuellement amendé des observations recueillies lors de la consultation du public, des services et des personnes concernées est de nature à répondre aux objectifs de sécurité assignés et que rien ne s'oppose à sa mise en œuvre ;

**CONSIDERANT** qu'après enquête publique il y a lieu d'apporter une modification très partielle au règlement ;

SUR proposition de Monsieur le Secrétaire Général du Gers ;

## **A R R Ê T E**

Article 1<sup>er</sup> -Le Plan de Prévention des Risques Naturels Retrait Gonflement des sols Argileux (P.P.R. R.G.A.) prévisibles de la commune de SAINT CAPRAIS, annexé au présent arrêté, est approuvé.

Il comprend :

- une note de présentation,
- le règlement,
- une carte de zonage réglementaire.

Ce P.P.R. R.G.A. approuvé vaut servitude d'utilité publique au sens de l'article L126-1 du code de l'urbanisme et doit être annexé au document d'urbanisme de la commune de SAINT CAPRAIS.

Article 2. - Il appartiendra à la commune de SAINT CAPRAIS de réaliser un Plan Communal de Sauvegarde dans un délai de 2 ans à compter de la date d'approbation du présent arrêté.

Article 3. - Copie du présent arrêté, accompagnée du Plan de Prévention des Risques Naturels prévisibles, sera adressée :

- à Monsieur le maire de SAINT CAPRAIS qui en assurera l'affichage en mairie ;
- à Monsieur le Directeur Départemental des Territoires ;

Article 4. - Mention de l'arrêté sera publiée dans un journal local.

Article 5. - Le présent arrêté, ainsi que les documents qui lui sont annexés, seront tenus à la disposition du public :

- en mairie de SAINT CAPRAIS;
- à la Préfecture du Gers;
- aux sous-préfectures de Condom et de Mirande
- à la Direction Départementale des Territoires du Gers.

Article 6 : - Le présent arrêté peut faire l'objet d'un recours devant du Tribunal Administratif de Pau dans un délai de 2 mois à compter de sa publication au recueil des actes administratifs.

Article 7. - Monsieur le Secrétaire Général de la Préfecture du Gers, Sous-Préfet de l'arrondissement d'Auch, Monsieur le Maire de SAINT CAPRAIS, Monsieur le sous-préfet de Condom, Madame la sous-préfète de Mirande, Monsieur le Directeur Départemental des Territoires, sont chargés, chacun en ce qui le concerne, de l'exécution du présent arrêté qui sera publié au recueil des actes administratifs des services de l'Etat.

Fait à Auch, le 28 FEV. 2014

Le Préfet,  
Pour le Préfet et par délégation,  
Le Secrétaire Général

  
**Christian CHASSAING**



PRÉFET DU GERS

## **Arrêté n ° 2014059-0263**

**signé par  
CHASSAING Christian**

**le 28 Février 2014**

**32 - Préfecture du Gers  
Direction des services du cabinet  
Service de la sécurité intérieure**

Arrêté portant approbation du plan de  
prévention des risques naturels prévisibles  
"Risque Retrait et gonflement des argiles" -  
commune de Saint Christaud



*Liberté • Égalité • Fraternité*  
RÉPUBLIQUE FRANÇAISE

CABINET DU PREFET

SERVICE DE SECURITE INTERIEURE  
Unité Défense et sécurité civile  
N°

**ARRETE PORTANT APPROBATION DU PLAN DE PREVENTION  
DES RISQUES NATURELS PREVISIBLES  
« RISQUE RETRAIT GONFLEMENT DES SOLS ARGILEUX »**

Commune de SAINT CHRISTAUD

**Le Préfet du Gers,**

VU le code de l'environnement et notamment ses articles L122-4, L122-7, L562-1 à L562-9, R562-1 à R562-11 et R122-17 à R122-19,

VU le code de la construction et de l'habitation et notamment ses articles L231-1 et R126-1 ;

VU le code de l'urbanisme et notamment ses articles L126-1, L480-4, R126-2 et R431-16 e) ;

VU le code des assurances, notamment ses articles L125-1 à L125-6 et A125-1 à A125-3 ;

VU la loi n° 95-101 du 02 février 1995 relative au renforcement de la protection de l'environnement ;

VU la loi n° 2003-699 du 30 juillet 2003 relative à la prévention des risques technologiques et naturels et à la réparation des dommages ;

VU la loi n° 2004-811 du 13 août 2004 de modernisation de la sécurité civile ;

VU la loi n° 82-600 du 13 juillet 1982 relative à l'indemnisation des victimes de catastrophes naturelles ;

VU le décret n° 95-1089 du 5 octobre 1995, modifié par décret 2005-3 du 5 janvier 2005 relatif à l'élaboration des plans de prévention des risques naturels prévisibles et des circulaires ministérielles prises pour son application;

VU le décret n° 2004-374 du 29 avril 2004 modifié relatif aux pouvoirs des préfets, à l'organisation et à l'action des services de l'Etat dans les régions et les départements ;

VU le décret n° 2005-134 du 15 février 2005 relatif à l'information des acquéreurs et des locataires de biens immobiliers sur les risques naturels et technologiques majeurs ;

VU le décret n° 2005-1156 du 13 septembre 2005, notamment l'article 8, relatif au plan communal de sauvegarde, pris pour l'application de l'article 13 de la loi n° 2004-811 du 13 août 2004 de modernisation de la sécurité civile ;

VU la circulaire du 11 octobre 2010 du Ministère de l'Ecologie, du Développement Durable, des Transports et du Logement relative à la prévention des risques liés au retrait gonflement des sols argileux ;

VU la circulaire interministérielle du 03 juillet 2007 relative à la consultation des acteurs, la concertation des populations et l'association avec les collectivités territoriales dans les plans de prévention des risques naturels prévisibles ;

VU la circulaire interministérielle du 24 novembre 2000 relative aux arrêtés du 5 septembre 2000, renforçant le lien entre l'indemnisation des dommages résultant des catastrophes naturelles et les mesures de prévention de ces risques ;

VU l'arrêté préfectoral n° 2005-308-4 du 04/11/2005 prescrivant l'établissement d'un Plan de Prévention des Risques Naturels prévisibles sur la commune de SAINT CHRISTAUD, pour le risque retrait gonflement des argiles;

VU l'arrêté préfectoral n° 2013045-0003 du 14 février 2013 portant modification de l'arrêté n° 32367 de prescription du Plan de Prévention des Risques sur la commune de SAINT CHRISTAUD, pour le risque retrait gonflement des argiles ;

VU l'arrêté préfectoral n° 2013276-0001 du 03 octobre 2013 portant modification de l'arrêté préfectoral n° 2013045-0003 du 14 février 2013;

VU l'avis réputé favorable de la commune de SAINT CHRISTAUD;

VU l'avis de la Chambre d'Agriculture du Gers en date du 15 juillet 2013;

VU l'avis réputé favorable du Centre Régional de la Propriété Forestière de Midi-Pyrénées;

VU l'arrêté préfectoral n° 2013259-0002 du 16 septembre 2013 prescrivant, du 07 octobre 2013 au 08 novembre 2013 inclus, la mise à l'enquête publique du projet du Plan de Prévention des Risques Naturels prévisibles sur 335 communes du département, pour le risque retrait gonflement des sols argileux;

VU le rapport, les conclusions et l'avis favorable du commissaire enquêteur en date du 17 décembre 2013 ;

VU le rapport d'observation du Directeur Départemental des Territoires du Gers en date du 14 février 2014;

**CONSIDERANT** la nécessité de délimiter les terrains sur lesquels l'occupation ou l'utilisation du sol doit être réglementée du fait de leur exposition au risque « retrait gonflement des argiles » ;

**CONSIDERANT** que les mesures de zonage et le règlement afférent ont été correctement déterminées et adaptées à la fois aux enjeux et aux intérêts locaux ;

**CONSIDERANT** ainsi que le plan ci-annexé, éventuellement amendé des observations recueillies lors de la consultation du public, des services et des personnes concernées est de nature à répondre aux objectifs de sécurité assignés et que rien ne s'oppose à sa mise en œuvre ;

**CONSIDERANT** qu'après enquête publique il y a lieu d'apporter une modification très partielle au règlement ;

**SUR** proposition de Monsieur le Secrétaire Général du Gers ;

## **A R R Ê T E**

Article 1<sup>er</sup> -Le Plan de Prévention des Risques Naturels Retrait Gonflement des sols Argileux (P.P.R. R.G.A.) prévisibles de la commune de SAINT CHRISTAUD, annexé au présent arrêté, est approuvé.

Il comprend :

- une note de présentation,
- le règlement,
- une carte de zonage réglementaire.

Ce P.P.R. R.G.A. approuvé vaut servitude d'utilité publique au sens de l'article L126-1 du code de l'urbanisme et doit être annexé au document d'urbanisme de la commune de SAINT CHRISTAUD.

Article 2. - Il appartiendra à la commune de SAINT CHRISTAUD de réaliser un Plan Communal de Sauvegarde dans un délai de 2 ans à compter de la date d'approbation du présent arrêté.

Article 3. - Copie du présent arrêté, accompagnée du Plan de Prévention des Risques Naturels prévisibles, sera adressée :

- à Monsieur le maire de SAINT CHRISTAUD qui en assurera l'affichage en mairie ;
- à Monsieur le Directeur Départemental des Territoires ;

Article 4. - Mention de l'arrêté sera publiée dans un journal local.

Article 5. - Le présent arrêté, ainsi que les documents qui lui sont annexés, seront tenus à la disposition du public :

- en mairie de SAINT CHRISTAUD;
- à la Préfecture du Gers ;
- aux sous-préfectures de Condom et de Mirande
- à la Direction Départementale des Territoires du Gers.

Article 6 : - Le présent arrêté peut faire l'objet d'un recours devant du Tribunal Administratif de Pau dans un délai de 2 mois à compter de sa publication au recueil des actes administratifs.

Article 7. - Monsieur le Secrétaire Général de la Préfecture du Gers, Sous-Préfet de l'arrondissement d'Auch, Monsieur le Maire de SAINT CHRISTAUD, Monsieur le sous-préfet de Condom, Madame la sous-préfète de Mirande, Monsieur le Directeur Départemental des Territoires, sont chargés, chacun en ce qui le concerne, de l'exécution du présent arrêté qui sera publié au recueil des actes administratifs des services de l'Etat.

Fait à Auch, le 28 FEV. 2014

Le Préfet,

Pour le Préfet et par délégation,  
Le Secrétaire Général

  
Christian CHASSAING





PRÉFET DU GERS

## **Arrêté n ° 2014059-0264**

**signé par  
CHASSAING Christian**

**le 28 Février 2014**

**32 - Préfecture du Gers  
Direction des services du cabinet  
Service de la sécurité intérieure**

Arrêté portant approbation du plan de  
prévention des risques naturels prévisibles  
"Risque Retrait et gonflement des argiles" -  
commune de Saint Créac



Liberté • Égalité • Fraternité  
RÉPUBLIQUE FRANÇAISE

CABINET DU PREFET

SERVICE DE SECURITE INTERIEURE  
Unité Défense et sécurité civile  
N°

**ARRETE PORTANT APPROBATION DU PLAN DE PREVENTION  
DES RISQUES NATURELS PREVISIBLES  
« RISQUE RETRAIT GONFLEMENT DES SOLS ARGILEUX »**

Commune de SAINT CREAC

**Le Préfet du Gers,**

VU le code de l'environnement et notamment ses articles L122-4, L122-7, L562-1 à L562-9, R562-1 à R562-11 et R122-17 à R122-19,

VU le code de la construction et de l'habitation et notamment ses articles L231-1 et R126-1 ;

VU le code de l'urbanisme et notamment ses articles L126-1, L480-4, R126-2 et R431-16 e) ;

VU le code des assurances, notamment ses articles L125-1 à L125-6 et A125-1 à A125-3 ;

VU la loi n° 95-101 du 02 février 1995 relative au renforcement de la protection de l'environnement ;

VU la loi n° 2003-699 du 30 juillet 2003 relative à la prévention des risques technologiques et naturels et à la réparation des dommages ;

VU la loi n° 2004-811 du 13 août 2004 de modernisation de la sécurité civile ;

VU la loi n° 82-600 du 13 juillet 1982 relative à l'indemnisation des victimes de catastrophes naturelles ;

VU le décret n° 95-1089 du 5 octobre 1995, modifié par décret 2005-3 du 5 janvier 2005 relatif à l'élaboration des plans de prévention des risques naturels prévisibles et des circulaires ministérielles prises pour son application;

VU le décret n° 2004-374 du 29 avril 2004 modifié relatif aux pouvoirs des préfets, à l'organisation et à l'action des services de l'Etat dans les régions et les départements ;

VU le décret n° 2005-134 du 15 février 2005 relatif à l'information des acquéreurs et des locataires de biens immobiliers sur les risques naturels et technologiques majeurs ;

VU le décret n° 2005-1156 du 13 septembre 2005, notamment l'article 8, relatif au plan communal de sauvegarde, pris pour l'application de l'article 13 de la loi n° 2004-811 du 13 août 2004 de modernisation de la sécurité civile ;

VU la circulaire du 11 octobre 2010 du Ministère de l'Ecologie, du Développement Durable, des Transports et du Logement relative à la prévention des risques liés au retrait gonflement des sols argileux ;

VU la circulaire interministérielle du 03 juillet 2007 relative à la consultation des acteurs, la concertation des populations et l'association avec les collectivités territoriales dans les plans de prévention des risques naturels prévisibles ;

VU la circulaire interministérielle du 24 novembre 2000 relative aux arrêtés du 5 septembre 2000, renforçant le lien entre l'indemnisation des dommages résultant des catastrophes naturelles et les mesures de prévention de ces risques ;

VU l'arrêté préfectoral n° 2005-308-3 du 04/11/2005 prescrivant l'établissement d'un Plan de Prévention des Risques Naturels prévisibles sur la commune de SAINT CREAC, pour le risque retrait gonflement des argiles;

VU l'arrêté préfectoral n° 2013045-0003 du 14 février 2013 portant modification de l'arrêté n° 32371 de prescription du Plan de Prévention des Risques sur la commune de SAINT CREAC, pour le risque retrait gonflement des argiles ;

VU l'arrêté préfectoral n° 2013276-0001 du 03 octobre 2013 portant modification de l'arrêté préfectoral n° 2013045-0003 du 14 février 2013;

VU l'avis réputé favorable de la commune de SAINT CREAC;

VU l'avis de la Chambre d'Agriculture du Gers en date du 15 juillet 2013;

VU l'avis réputé favorable du Centre Régional de la Propriété Forestière de Midi-Pyrénées;

VU l'arrêté préfectoral n° 2013259-0002 du 16 septembre 2013 prescrivant, du 07 octobre 2013 au 08 novembre 2013 inclus, la mise à l'enquête publique du projet du Plan de Prévention des Risques Naturels prévisibles sur 335 communes du département, pour le risque retrait gonflement des sols argileux;

VU le rapport, les conclusions et l'avis favorable du commissaire enquêteur en date du 17 décembre 2013 ;

VU le rapport d'observation du Directeur Départemental des Territoires du Gers en date du 14 février 2014;

**CONSIDERANT** la nécessité de délimiter les terrains sur lesquels l'occupation ou l'utilisation du sol doit être réglementée du fait de leur exposition au risque « retrait gonflement des argiles » ;

**CONSIDERANT** que les mesures de zonage et le règlement afférent ont été correctement déterminées et adaptées à la fois aux enjeux et aux intérêts locaux ;

**CONSIDERANT** ainsi que le plan ci-annexé, éventuellement amendé des observations recueillies lors de la consultation du public, des services et des personnes concernées est de nature à répondre aux objectifs de sécurité assignés et que rien ne s'oppose à sa mise en œuvre ;

**CONSIDERANT** qu'après enquête publique il y a lieu d'apporter une modification très partielle au règlement ;

SUR proposition de Monsieur le Secrétaire Général du Gers ;

## A R R Ê T E

**Article 1<sup>er</sup>** -Le Plan de Prévention des Risques Naturels Retrait Gonflement des sols Argileux (P.P.R. R.G.A.) prévisibles de la commune de SAINT CREAC, annexé au présent arrêté, est approuvé.

Il comprend :

- une note de présentation,
- le règlement,
- une carte de zonage réglementaire.

Ce P.P.R. R.G.A. approuvé vaut servitude d'utilité publique au sens de l'article L126-1 du code de l'urbanisme et doit être annexé au document d'urbanisme de la commune de SAINT CREAC.

Article 2. - Il appartiendra à la commune de SAINT CREAC de réaliser un Plan Communal de Sauvegarde dans un délai de 2 ans à compter de la date d'approbation du présent arrêté.

Article 3. - Copie du présent arrêté, accompagnée du Plan de Prévention des Risques Naturels prévisibles, sera adressée :

- à Monsieur le maire de SAINT CREAC qui en assurera l'affichage en mairie ;
- à Monsieur le Directeur Départemental des Territoires ;

Article 4. - Mention de l'arrêté sera publiée dans un journal local.

Article 5. - Le présent arrêté, ainsi que les documents qui lui sont annexés, seront tenus à la disposition du public :

- en mairie de SAINT CREAC;
- à la Préfecture du Gers ;
- aux sous-préfectures de Condom et de Mirande
- à la Direction Départementale des Territoires du Gers.

Article 6 : - Le présent arrêté peut faire l'objet d'un recours devant du Tribunal Administratif de Pau dans un délai de 2 mois à compter de sa publication au recueil des actes administratifs.

Article 7. - Monsieur le Secrétaire Général de la Préfecture du Gers, Sous-Préfet de l'arrondissement d'Auch, Monsieur le Maire de SAINT CREAC, Monsieur le sous-préfet de Condom, Madame la sous-préfète de Mirande, Monsieur le Directeur Départemental des Territoires, sont chargés, chacun en ce qui le concerne, de l'exécution du présent arrêté qui sera publié au recueil des actes administratifs des services de l'Etat.

Fait à Auch, le 28 FEV. 2014

Le Préfet,

Pour le Préfet et par délégation,  
Le Secrétaire Général

  
Christian CHASSAING



PRÉFET DU GERS

## **Arrêté n ° 2014059-0265**

**signé par  
CHASSAING Christian**

**le 28 Février 2014**

**32 - Préfecture du Gers  
Direction des services du cabinet  
Service de la sécurité intérieure**

Arrêté portant approbation du plan de  
prévention des risques naturels prévisibles  
"Risque Retrait et gonflement des argiles" -  
commune de Saint Cricq



CABINET DU PREFET

SERVICE DE SECURITE INTERIEURE  
Unité Défense et sécurité civile  
N°

**ARRETE PORTANT APPROBATION DU PLAN DE PREVENTION  
DES RISQUES NATURELS PREVISIBLES  
« RISQUE RETRAIT GONFLEMENT DES SOLS ARGILEUX »**

Commune de SAINT CRICQ

**Le Préfet du Gers,**

VU le code de l'environnement et notamment ses articles L122-4, L122-7, L562-1 à L562-9, R562-1 à R562-11 et R122-17 à R122-19,

VU le code de la construction et de l'habitation et notamment ses articles L231-1 et R126-1 ;

VU le code de l'urbanisme et notamment ses articles L126-1, L480-4, R126-2 et R431-16 e) ;

VU le code des assurances, notamment ses articles L125-1 à L125-6 et A125-1 à A125-3 ;

VU la loi n° 95-101 du 02 février 1995 relative au renforcement de la protection de l'environnement ;

VU la loi n° 2003-699 du 30 juillet 2003 relative à la prévention des risques technologiques et naturels et à la réparation des dommages ;

VU la loi n° 2004-811 du 13 août 2004 de modernisation de la sécurité civile ;

VU la loi n° 82-600 du 13 juillet 1982 relative à l'indemnisation des victimes de catastrophes naturelles ;

VU le décret n° 95-1089 du 5 octobre 1995, modifié par décret 2005-3 du 5 janvier 2005 relatif à l'élaboration des plans de prévention des risques naturels prévisibles et des circulaires ministérielles prises pour son application;

VU le décret n° 2004-374 du 29 avril 2004 modifié relatif aux pouvoirs des préfets, à l'organisation et à l'action des services de l'Etat dans les régions et les départements ;

VU le décret n° 2005-134 du 15 février 2005 relatif à l'information des acquéreurs et des locataires de biens immobiliers sur les risques naturels et technologiques majeurs ;

VU le décret n° 2005-1156 du 13 septembre 2005, notamment l'article 8, relatif au plan communal de sauvegarde, pris pour l'application de l'article 13 de la loi n° 2004-811 du 13 août 2004 de modernisation de la sécurité civile ;

VU la circulaire du 11 octobre 2010 du Ministère de l'Ecologie, du Développement Durable, des Transports et du Logement relative à la prévention des risques liés au retrait gonflement des sols argileux ;

VU la circulaire interministérielle du 03 juillet 2007 relative à la consultation des acteurs, la concertation des populations et l'association avec les collectivités territoriales dans les plans de prévention des risques naturels prévisibles ;

- VU la circulaire interministérielle du 24 novembre 2000 relative aux arrêtés du 5 septembre 2000, renforçant le lien entre l'indemnisation des dommages résultant des catastrophes naturelles et les mesures de prévention de ces risques ;
- VU l'arrêté préfectoral n° 2007-11-3 du 11/01/2007 approuvant le Plan de Prévention des Risques Naturels prévisibles sur la commune de SAINT CRICQ, pour le risque retrait gonflement des argiles;
- VU l'arrêté préfectoral n° 2013045-0003 du 14 février 2013 portant prescription de la révision du Plan de Prévention des Risques Retrait Gonflement des Sols Argileux sur la commune de SAINT CRICQ;
- VU l'arrêté préfectoral n° 2013276-0001 du 03 octobre 2013 modifiant l'arrêté préfectoral n° 2013045-0003 du 14 février 2013 ;
- VU l'avis réputé favorable de la commune de SAINT CRICQ;
- VU l'avis de la Chambre d'Agriculture du Gers en date du 15 juillet 2013;
- VU l'avis réputé favorable du Centre Régional de la Propriété Forestière de Midi-Pyrénées ;
- VU l'arrêté préfectoral n° 2013259-0002 du 16 septembre 2013 prescrivant, du 07 octobre 2013 au 08 novembre 2013 inclus, la mise à l'enquête publique du projet du Plan de Prévention des Risques Naturels prévisibles sur 335 communes du département, pour le risque retrait gonflement des sols argileux;
- VU le rapport, les conclusions et l'avis favorable du commissaire enquêteur en date du 17 décembre 2013 ;
- VU le rapport d'observation du Directeur Départemental des Territoires du Gers en date du 14 février 2014 ;

**CONSIDERANT** la nécessité de délimiter les terrains sur lesquels l'occupation ou l'utilisation du sol doit être réglementée du fait de leur exposition au risque « retrait gonflement des argiles » ;

**CONSIDERANT** que les mesures de zonage et le règlement afférent ont été correctement déterminées et adaptées à la fois aux enjeux et aux intérêts locaux ;

**CONSIDERANT** ainsi que le plan ci-annexé, éventuellement amendé des observations recueillies lors de la consultation du public, des services et des personnes concernées est de nature à répondre aux objectifs de sécurité assignés et que rien ne s'oppose à sa mise en œuvre ;

**CONSIDERANT** qu'après enquête publique il y a lieu d'apporter une modification très partielle au règlement ;

SUR proposition de Monsieur le Secrétaire Général du Gers ;

## **A R R Ê T E**

Article 1<sup>er</sup> -Le Plan de Prévention des Risques Naturels Retrait Gonflement des sols Argileux (P.P.R. R.G.A.) prévisibles de la commune de SAINT CRICQ, annexé au présent arrêté, est approuvé.

Il comprend :

- une note de présentation,
- le règlement,
- une carte de zonage réglementaire.

Ce P.P.R. R.G.A. approuvé vaut servitude d'utilité publique au sens de l'article L126-1 du code de l'urbanisme et doit être annexé au document d'urbanisme de la commune de SAINT CRICQ.

Article 2. - Il appartiendra à la commune de SAINT CRICQ de réaliser un Plan Communal de Sauvegarde dans un délai de 2 ans à compter de la date d'approbation du présent arrêté.

Article 3.-. Copie du présent arrêté, accompagnée du Plan de Prévention des Risques Naturels prévisibles, sera adressée :

- à Monsieur le maire de SAINT CRICQ qui en assurera l'affichage en mairie ;
- à Monsieur le Directeur Départemental des Territoires ;

Article 4. - Mention de l'arrêté sera publiée dans un journal local.

Article 5. - Le présent arrêté, ainsi que les documents qui lui sont annexés, seront tenus à la disposition du public :

- en mairie de SAINT CRICQ;
- à la Préfecture du Gers;
- aux sous-préfectures de Condom et de Mirande
- à la Direction Départementale des Territoires du Gers.

Article 6 : - Le présent arrêté peut faire l'objet d'un recours devant le Tribunal Administratif de Pau dans un délai de 2 mois à compter de sa publication au recueil des actes administratifs.

Article 7. - Monsieur le Secrétaire Général de la Préfecture du Gers, Sous-Préfet de l'arrondissement d'Auch, Monsieur le Maire de SAINT CRICQ, Monsieur le sous-préfet de Condom, Madame la sous-préfète de Mirande, Monsieur le Directeur Départemental des Territoires, sont chargés, chacun en ce qui le concerne, de l'exécution du présent arrêté qui sera publié au recueil des actes administratifs des services de l'Etat.

Fait à Auch, le 28 FEV. 2014

Le Préfet,

Pour le Préfet et par délégation,  
Le Secrétaire Général

Christian CHASSAINS





PRÉFET DU GERS

## **Arrêté n ° 2014059-0266**

**signé par  
CHASSAING Christian**

**le 28 Février 2014**

**32 - Préfecture du Gers  
Direction des services du cabinet  
Service de la sécurité intérieure**

Arrêté portant approbation du plan de  
prévention des risques naturels prévisibles  
"Risque Retrait et gonflement des argiles" -  
commune de Saint Elix d'Astarac



Liberté • Égalité • Fraternité  
RÉPUBLIQUE FRANÇAISE

CABINET DU PREFET

SERVICE DE SECURITE INTERIEURE  
Unité Défense et sécurité civile  
N°

**ARRETE PORTANT APPROBATION DU PLAN DE PREVENTION  
DES RISQUES NATURELS PREVISIBLES  
« RISQUE RETRAIT GONFLEMENT DES SOLS ARGILEUX »**

Commune de SAINT ELIX D 'ASTARAC

**Le Préfet du Gers,**

VU le code de l'environnement et notamment ses articles L122-4, L122-7, L562-1 à L562-9, R562-1 à R562-11 et R122-17 à R122-19,

VU le code de la construction et de l'habitation et notamment ses articles L231-1 et R126-1 ;

VU le code de l'urbanisme et notamment ses articles L126-1, L480-4, R126-2 et R431-16 e) ;

VU le code des assurances, notamment ses articles L125-1 à L125-6 et A125-1 à A125-3 ;

VU la loi n° 95-101 du 02 février 1995 relative au renforcement de la protection de l'environnement ;

VU la loi n° 2003-699 du 30 juillet 2003 relative à la prévention des risques technologiques et naturels et à la réparation des dommages ;

VU la loi n° 2004-811 du 13 août 2004 de modernisation de la sécurité civile ;

VU la loi n° 82-600 du 13 juillet 1982 relative à l'indemnisation des victimes de catastrophes naturelles ;

VU le décret n° 95-1089 du 5 octobre 1995, modifié par décret 2005-3 du 5 janvier 2005 relatif à l'élaboration des plans de prévention des risques naturels prévisibles et des circulaires ministérielles prises pour son application;

VU le décret n° 2004-374 du 29 avril 2004 modifié relatif aux pouvoirs des préfets, à l'organisation et à l'action des services de l'Etat dans les régions et les départements ;

VU le décret n° 2005-134 du 15 février 2005 relatif à l'information des acquéreurs et des locataires de biens immobiliers sur les risques naturels et technologiques majeurs ;

VU le décret n° 2005-1156 du 13 septembre 2005, notamment l'article 8, relatif au plan communal de sauvegarde, pris pour l'application de l'article 13 de la loi n° 2004-811 du 13 août 2004 de modernisation de la sécurité civile ;

VU la circulaire du 11 octobre 2010 du Ministère de l'Ecologie, du Développement Durable, des Transports et du Logement relative à la prévention des risques liés au retrait gonflement des sols argileux ;

VU la circulaire interministérielle du 03 juillet 2007 relative à la consultation des acteurs, la concertation des populations et l'association avec les collectivités territoriales dans les plans de prévention des risques naturels prévisibles ;

- VU la circulaire interministérielle du 24 novembre 2000 relative aux arrêtés du 5 septembre 2000, renforçant le lien entre l'indemnisation des dommages résultant des catastrophes naturelles et les mesures de prévention de ces risques ;
- VU l'arrêté préfectoral n° 2007-164-1 du 11/01/2007 approuvant le Plan de Prévention des Risques Naturels prévisibles sur la commune de SAINT ELIX D 'ASTARAC, pour le risque retrait gonflement des argiles;
- VU l'arrêté préfectoral n° 2013045-0003 du 14 février 2013 portant prescription de la révision du Plan de Prévention des Risques Retrait Gonflement des Sols Argileux sur la commune de SAINT ELIX D 'ASTARAC;
- VU l'arrêté préfectoral n° 2013276-0001 du 03 octobre 2013 modifiant l'arrêté préfectoral n° 2013045-0003 du 14 février 2013 ;
- VU l'avis réputé favorable de la commune de SAINT ELIX D 'ASTARAC;
- VU l'avis de la Chambre d'Agriculture du Gers en date du 15 juillet 2013;
- VU l'avis réputé favorable du Centre Régional de la Propriété Forestière de Midi-Pyrénées ;
- VU l'arrêté préfectoral n° 2013259-0002 du 16 septembre 2013 prescrivant, du 07 octobre 2013 au 08 novembre 2013 inclus, la mise à l'enquête publique du projet du Plan de Prévention des Risques Naturels prévisibles sur 335 communes du département, pour le risque retrait gonflement des sols argileux;
- VU le rapport, les conclusions et l'avis favorable du commissaire enquêteur en date du 17 décembre 2013 ;
- VU le rapport d'observation du Directeur Départemental des Territoires du Gers en date du 14 février 2014 ;

**CONSIDERANT** la nécessité de délimiter les terrains sur lesquels l'occupation ou l'utilisation du sol doit être réglementée du fait de leur exposition au risque « retrait gonflement des argiles » ;

**CONSIDERANT** que les mesures de zonage et le règlement afférent ont été correctement déterminées et adaptées à la fois aux enjeux et aux intérêts locaux ;

**CONSIDERANT** ainsi que le plan ci-annexé, éventuellement amendé des observations recueillies lors de la consultation du public, des services et des personnes concernées est de nature à répondre aux objectifs de sécurité assignés et que rien ne s'oppose à sa mise en œuvre ;

**CONSIDERANT** qu'après enquête publique il y a lieu d'apporter une modification très partielle au règlement ;

SUR proposition de Monsieur le Secrétaire Général du Gers ;

## **A R R Ê T E**

Article 1<sup>er</sup> -Le Plan de Prévention des Risques Naturels Retrait Gonflement des sols Argileux (P.P.R. R.G.A.) prévisibles de la commune de SAINT ELIX D 'ASTARAC, annexé au présent arrêté, est approuvé.

Il comprend :

- une note de présentation,
- le règlement,
- une carte de zonage réglementaire.

Ce P.P.R. R.G.A. approuvé vaut servitude d'utilité publique au sens de l'article L126-1 du code de l'urbanisme et doit être annexé au document d'urbanisme de la commune de SAINT ELIX D 'ASTARAC.

Article 2. - Il appartiendra à la commune de SAINT ELIX D 'ASTARAC de réaliser un Plan Communal de Sauvegarde dans un délai de 2 ans à compter de la date d'approbation du présent arrêté.

Article 3. - Copie du présent arrêté, accompagnée du Plan de Prévention des Risques Naturels prévisibles, sera adressée :

- à Monsieur le maire de SAINT ELIX D 'ASTARAC qui en assurera l'affichage en mairie ;
- à Monsieur le Directeur Départemental des Territoires ;

Article 4. - Mention de l'arrêté sera publiée dans un journal local.

Article 5. - Le présent arrêté, ainsi que les documents qui lui sont annexés, seront tenus à la disposition du public :

- en mairie de SAINT ELIX D 'ASTARAC;
- à la Préfecture du Gers;
- aux sous-préfectures de Condom et de Mirande
- à la Direction Départementale des Territoires du Gers.

Article 6 : - Le présent arrêté peut faire l'objet d'un recours devant du Tribunal Administratif de Pau dans un délai de 2 mois à compter de sa publication au recueil des actes administratifs.

Article 7. - Monsieur le Secrétaire Général de la Préfecture du Gers, Sous-Préfet de l'arrondissement d'Auch, Monsieur le Maire de SAINT ELIX D 'ASTARAC, Monsieur le sous-préfet de Condom, Madame la sous-préfète de Mirande, Monsieur le Directeur Départemental des Territoires, sont chargés, chacun en ce qui le concerne, de l'exécution du présent arrêté qui sera publié au recueil des actes administratifs des services de l'Etat.

Fait à Auch, le 28 FEV. 2014

Le Préfet,

Pour le Préfet et par délégation,  
Le Secrétaire Général

  
**Christian CHASSAING**



PRÉFET DU GERS

## **Arrêté n ° 2014059-0267**

**signé par  
CHASSAING Christian**

**le 28 Février 2014**

**32 - Préfecture du Gers  
Direction des services du cabinet  
Service de la sécurité intérieure**

Arrêté portant approbation du plan de  
prévention des risques naturels prévisibles  
"Risque Retrait et gonflement des argiles" -  
commune de Saint Elix Theux



*Liberté • Égalité • Fraternité*  
RÉPUBLIQUE FRANÇAISE

CABINET DU PREFET

SERVICE DE SECURITE INTERIEURE

Unité Défense et sécurité civile

N°

**ARRETE PORTANT APPROBATION DU PLAN DE PREVENTION  
DES RISQUES NATURELS PREVISIBLES  
« RISQUE RETRAIT GONFLEMENT DES SOLS ARGILEUX »**

Commune de SAINT ELIX THEUX

**Le Préfet du Gers,**

VU le code de l'environnement et notamment ses articles L122-4, L122-7, L562-1 à L562-9, R562-1 à R562-11 et R122-17 à R122-19,

VU le code de la construction et de l'habitation et notamment ses articles L231-1 et R126-1 ;

VU le code de l'urbanisme et notamment ses articles L126-1, L480-4, R126-2 et R431-16 e) ;

VU le code des assurances, notamment ses articles L125-1 à L125-6 et A125-1 à A125-3 ;

VU la loi n° 95-101 du 02 février 1995 relative au renforcement de la protection de l'environnement ;

VU la loi n° 2003-699 du 30 juillet 2003 relative à la prévention des risques technologiques et naturels et à la réparation des dommages ;

VU la loi n° 2004-811 du 13 août 2004 de modernisation de la sécurité civile ;

VU la loi n° 82-600 du 13 juillet 1982 relative à l'indemnisation des victimes de catastrophes naturelles ;

VU le décret n° 95-1089 du 5 octobre 1995, modifié par décret 2005-3 du 5 janvier 2005 relatif à l'élaboration des plans de prévention des risques naturels prévisibles et des circulaires ministérielles prises pour son application;

VU le décret n° 2004-374 du 29 avril 2004 modifié relatif aux pouvoirs des préfets, à l'organisation et à l'action des services de l'Etat dans les régions et les départements ;

VU le décret n° 2005-134 du 15 février 2005 relatif à l'information des acquéreurs et des locataires de biens immobiliers sur les risques naturels et technologiques majeurs ;

VU le décret n° 2005-1156 du 13 septembre 2005, notamment l'article 8, relatif au plan communal de sauvegarde, pris pour l'application de l'article 13 de la loi n° 2004-811 du 13 août 2004 de modernisation de la sécurité civile ;

VU la circulaire du 11 octobre 2010 du Ministère de l'Ecologie, du Développement Durable, des Transports et du Logement relative à la prévention des risques liés au retrait gonflement des sols argileux ;

VU la circulaire interministérielle du 03 juillet 2007 relative à la consultation des acteurs, la concertation des populations et l'association avec les collectivités territoriales dans les plans de prévention des risques naturels prévisibles ;

VU la circulaire interministérielle du 24 novembre 2000 relative aux arrêtés du 5 septembre 2000, renforçant le lien entre l'indemnisation des dommages résultant des catastrophes naturelles et les mesures de prévention de ces risques ;

VU l'arrêté préfectoral n° 2005-308-4 du 04/11/2005 prescrivant l'établissement d'un Plan de Prévention des Risques Naturels prévisibles sur la commune de SAINT ELIX THEUX, pour le risque retrait gonflement des argiles;

VU l'arrêté préfectoral n° 2013045-0003 du 14 février 2013 portant modification de l'arrêté n° 32375 de prescription du Plan de Prévention des Risques sur la commune de SAINT ELIX THEUX, pour le risque retrait gonflement des argiles ;

VU l'arrêté préfectoral n° 2013276-0001 du 03 octobre 2013 portant modification de l'arrêté préfectoral n° 2013045-0003 du 14 février 2013;

VU l'avis réputé favorable de la commune de SAINT ELIX THEUX;

VU l'avis de la Chambre d'Agriculture du Gers en date du 15 juillet 2013;

VU l'avis réputé favorable du Centre Régional de la Propriété Forestière de Midi-Pyrénées;

VU l'arrêté préfectoral n° 2013259-0002 du 16 septembre 2013 prescrivant, du 07 octobre 2013 au 08 novembre 2013 inclus, la mise à l'enquête publique du projet du Plan de Prévention des Risques Naturels prévisibles sur 335 communes du département, pour le risque retrait gonflement des sols argileux;

VU le rapport, les conclusions et l'avis favorable du commissaire enquêteur en date du 17 décembre 2013 ;

VU le rapport d'observation du Directeur Départemental des Territoires du Gers en date du 14 février 2014;

**CONSIDERANT** la nécessité de délimiter les terrains sur lesquels l'occupation ou l'utilisation du sol doit être réglementée du fait de leur exposition au risque « retrait gonflement des argiles » ;

**CONSIDERANT** que les mesures de zonage et le règlement afférent ont été correctement déterminées et adaptées à la fois aux enjeux et aux intérêts locaux ;

**CONSIDERANT** ainsi que le plan ci-annexé, éventuellement amendé des observations recueillies lors de la consultation du public, des services et des personnes concernées est de nature à répondre aux objectifs de sécurité assignés et que rien ne s'oppose à sa mise en œuvre ;

**CONSIDERANT** qu'après enquête publique il y a lieu d'apporter une modification très partielle au règlement ;

**SUR** proposition de Monsieur le Secrétaire Général du Gers ;

## **A R R Ê T E**

**Article 1<sup>er</sup>** -Le Plan de Prévention des Risques Naturels Retrait Gonflement des sols Argileux (P.P.R. R.G.A.) prévisibles de la commune de SAINT ELIX THEUX, annexé au présent arrêté, est approuvé.

Il comprend :

- une note de présentation,
- le règlement,
- une carte de zonage réglementaire.

Ce P.P.R. R.G.A. approuvé vaut servitude d'utilité publique au sens de l'article L126-1 du code de l'urbanisme et doit être annexé au document d'urbanisme de la commune de SAINT ELIX THEUX.

Article 2. - Il appartiendra à la commune de SAINT ELIX THEUX de réaliser un Plan Communal de Sauvegarde dans un délai de 2 ans à compter de la date d'approbation du présent arrêté.

Article 3. -. Copie du présent arrêté, accompagnée du Plan de Prévention des Risques Naturels prévisibles, sera adressée :

- à Monsieur le maire de SAINT ELIX THEUX qui en assurera l'affichage en mairie ;
- à Monsieur le Directeur Départemental des Territoires ;

Article 4. - Mention de l'arrêté sera publiée dans un journal local.

Article 5. - Le présent arrêté, ainsi que les documents qui lui sont annexés, seront tenus à la disposition du public :

- en mairie de SAINT ELIX THEUX;
- à la Préfecture du Gers ;
- aux sous-préfectures de Condom et de Mirande
- à la Direction Départementale des Territoires du Gers.

Article 6 : - Le présent arrêté peut faire l'objet d'un recours devant du Tribunal Administratif de Pau dans un délai de 2 mois à compter de sa publication au recueil des actes administratifs.

Article 7. - Monsieur le Secrétaire Général de la Préfecture du Gers, Sous-Préfet de l'arrondissement d'Auch, Monsieur le Maire de SAINT ELIX THEUX, Monsieur le sous-préfet de Condom, Madame la sous-préfète de Mirande, Monsieur le Directeur Départemental des Territoires, sont chargés, chacun en ce qui le concerne, de l'exécution du présent arrêté qui sera publié au recueil des actes administratifs des services de l'Etat.

Fait à Auch, le **28 FEV. 2014**

Le Préfet,  
**Pour le Préfet et par délégation,**  
Le Secrétaire Général

**Christian CHASSAING**





PRÉFET DU GERS

## **Arrêté n ° 2014059-0268**

**signé par  
CHASSAING Christian**

**le 28 Février 2014**

**32 - Préfecture du Gers  
Direction des services du cabinet  
Service de la sécurité intérieure**

Arrêté portant approbation du plan de  
prévention des risques naturels prévisibles  
"Risque Retrait et gonflement des argiles" -  
commune de Saint Georges



CABINET DU PREFET

SERVICE DE SECURITE INTERIEURE  
Unité Défense et sécurité civile  
N°

**ARRETE PORTANT APPROBATION DU PLAN DE PREVENTION  
DES RISQUES NATURELS PREVISIBLES  
« RISQUE RETRAIT GONFLEMENT DES SOLS ARGILEUX »**

Commune de SAINT GEORGES

**Le Préfet du Gers,**

VU le code de l'environnement et notamment ses articles L122-4, L122-7, L562-1 à L562-9, R562-1 à R562-11 et R122-17 à R122-19,

VU le code de la construction et de l'habitation et notamment ses articles L231-1 et R126-1 ;

VU le code de l'urbanisme et notamment ses articles L126-1, L480-4, R126-2 et R431-16 e) ;

VU le code des assurances, notamment ses articles L125-1 à L125-6 et A125-1 à A125-3 ;

VU la loi n° 95-101 du 02 février 1995 relative au renforcement de la protection de l'environnement ;

VU la loi n° 2003-699 du 30 juillet 2003 relative à la prévention des risques technologiques et naturels et à la réparation des dommages ;

VU la loi n° 2004-811 du 13 août 2004 de modernisation de la sécurité civile ;

VU la loi n° 82-600 du 13 juillet 1982 relative à l'indemnisation des victimes de catastrophes naturelles ;

VU le décret n° 95-1089 du 5 octobre 1995, modifié par décret 2005-3 du 5 janvier 2005 relatif à l'élaboration des plans de prévention des risques naturels prévisibles et des circulaires ministérielles prises pour son application;

VU le décret n° 2004-374 du 29 avril 2004 modifié relatif aux pouvoirs des préfets, à l'organisation et à l'action des services de l'Etat dans les régions et les départements ;

VU le décret n° 2005-134 du 15 février 2005 relatif à l'information des acquéreurs et des locataires de biens immobiliers sur les risques naturels et technologiques majeurs ;

VU le décret n° 2005-1156 du 13 septembre 2005, notamment l'article 8, relatif au plan communal de sauvegarde, pris pour l'application de l'article 13 de la loi n° 2004-811 du 13 août 2004 de modernisation de la sécurité civile ;

VU la circulaire du 11 octobre 2010 du Ministère de l'Ecologie, du Développement Durable, des Transports et du Logement relative à la prévention des risques liés au retrait gonflement des sols argileux ;

VU la circulaire interministérielle du 03 juillet 2007 relative à la consultation des acteurs, la concertation des populations et l'association avec les collectivités territoriales dans les plans de prévention des risques naturels prévisibles ;

- VU la circulaire interministérielle du 24 novembre 2000 relative aux arrêtés du 5 septembre 2000, renforçant le lien entre l'indemnisation des dommages résultant des catastrophes naturelles et les mesures de prévention de ces risques ;
- VU l'arrêté préfectoral n° 2007-11-3 du 11/01/2007 approuvant le Plan de Prévention des Risques Naturels prévisibles sur la commune de SAINT GEORGES, pour le risque retrait gonflement des argiles;
- VU l'arrêté préfectoral n° 2013045-0003 du 14 février 2013 portant prescription de la révision du Plan de Prévention des Risques Retrait Gonflement des Sols Argileux sur la commune de SAINT GEORGES;
- VU l'arrêté préfectoral n° 2013276-0001 du 03 octobre 2013 modifiant l'arrêté préfectoral n° 2013045-0003 du 14 février 2013 ;
- VU l'avis réputé favorable de la commune de SAINT GEORGES;
- VU l'avis de la Chambre d'Agriculture du Gers en date du 15 juillet 2013;
- VU l'avis réputé favorable du Centre Régional de la Propriété Forestière de Midi-Pyrénées ;
- VU l'arrêté préfectoral n° 2013259-0002 du 16 septembre 2013 prescrivant, du 07 octobre 2013 au 08 novembre 2013 inclus, la mise à l'enquête publique du projet du Plan de Prévention des Risques Naturels prévisibles sur 335 communes du département, pour le risque retrait gonflement des sols argileux;
- VU le rapport, les conclusions et l'avis favorable du commissaire enquêteur en date du 17 décembre 2013 ;
- VU le rapport d'observation du Directeur Départemental des Territoires du Gers en date du 14 février 2014 ;

**CONSIDERANT** la nécessité de délimiter les terrains sur lesquels l'occupation ou l'utilisation du sol doit être réglementée du fait de leur exposition au risque « retrait gonflement des argiles » ;

**CONSIDERANT** que les mesures de zonage et le règlement afférent ont été correctement déterminées et adaptées à la fois aux enjeux et aux intérêts locaux ;

**CONSIDERANT** ainsi que le plan ci-annexé, éventuellement amendé des observations recueillies lors de la consultation du public, des services et des personnes concernées est de nature à répondre aux objectifs de sécurité assignés et que rien ne s'oppose à sa mise en œuvre ;

**CONSIDERANT** qu'après enquête publique il y a lieu d'apporter une modification très partielle au règlement ;

SUR proposition de Monsieur le Secrétaire Général du Gers ;

## **A R R Ê T E**

Article 1<sup>er</sup> -Le Plan de Prévention des Risques Naturels Retrait Gonflement des sols Argileux (P.P.R. R.G.A.) prévisibles de la commune de SAINT GEORGES, annexé au présent arrêté, est approuvé.

Il comprend :

- une note de présentation,
- le règlement,
- une carte de zonage réglementaire.

Ce P.P.R. R.G.A. approuvé vaut servitude d'utilité publique au sens de l'article L126-1 du code de l'urbanisme et doit être annexé au document d'urbanisme de la commune de SAINT GEORGES.

Article 2. - Il appartiendra à la commune de SAINT GEORGES de réaliser un Plan Communal de Sauvegarde dans un délai de 2 ans à compter de la date d'approbation du présent arrêté.

Article 3.-. Copie du présent arrêté, accompagnée du Plan de Prévention des Risques Naturels prévisibles, sera adressée :

- à Monsieur le maire de SAINT GEORGES qui en assurera l'affichage en mairie ;
- à Monsieur le Directeur Départemental des Territoires ;

Article 4. - Mention de l'arrêté sera publiée dans un journal local.

Article 5. - Le présent arrêté, ainsi que les documents qui lui sont annexés, seront tenus à la disposition du public :

- en mairie de SAINT GEORGES;
- à la Préfecture du Gers;
- aux sous-préfectures de Condom et de Mirande
- à la Direction Départementale des Territoires du Gers.

Article 6 : - Le présent arrêté peut faire l'objet d'un recours devant du Tribunal Administratif de Pau dans un délai de 2 mois à compter de sa publication au recueil des actes administratifs.

Article 7. - Monsieur le Secrétaire Général de la Préfecture du Gers, Sous-Préfet de l'arrondissement d'Auch, Monsieur le Maire de SAINT GEORGES, Monsieur le sous-préfet de Condom, Madame la sous-préfète de Mirande, Monsieur le Directeur Départemental des Territoires, sont chargés, chacun en ce qui le concerne, de l'exécution du présent arrêté qui sera publié au recueil des actes administratifs des services de l'Etat.

Fait à Auch, le 28 FEV. 2014

Le Préfet,

Pour le Préfet,  
Le Secrétaire Général

Christian CHASSAING



PRÉFET DU GERS

## **Arrêté n ° 2014059-0269**

**signé par  
CHASSAING Christian**

**le 28 Février 2014**

**32 - Préfecture du Gers  
Direction des services du cabinet  
Service de la sécurité intérieure**

Arrêté portant approbation du plan de  
prévention des risques naturels prévisibles  
"Risque Retrait et gonflement des argiles" -  
commune de Saint Germe



*Liberté • Égalité • Fraternité*  
RÉPUBLIQUE FRANÇAISE

CABINET DU PREFET

SERVICE DE SECURITE INTERIEURE  
Unité Défense et sécurité civile  
N°

**ARRETE PORTANT APPROBATION DU PLAN DE PREVENTION  
DES RISQUES NATURELS PREVISIBLES  
« RISQUE RETRAIT GONFLEMENT DES SOLS ARGILEUX »**

Commune de SAINT GERME

**Le Préfet du Gers,**

VU le code de l'environnement et notamment ses articles L122-4, L122-7, L562-1 à L562-9, R562-1 à R562-11 et R122-17 à R122-19,

VU le code de la construction et de l'habitation et notamment ses articles L231-1 et R126-1 ;

VU le code de l'urbanisme et notamment ses articles L126-1, L480-4, R126-2 et R431-16 e) ;

VU le code des assurances, notamment ses articles L125-1 à L125-6 et A125-1 à A125-3 ;

VU la loi n° 95-101 du 02 février 1995 relative au renforcement de la protection de l'environnement ;

VU la loi n° 2003-699 du 30 juillet 2003 relative à la prévention des risques technologiques et naturels et à la réparation des dommages ;

VU la loi n° 2004-811 du 13 août 2004 de modernisation de la sécurité civile ;

VU la loi n° 82-600 du 13 juillet 1982 relative à l'indemnisation des victimes de catastrophes naturelles ;

VU le décret n° 95-1089 du 5 octobre 1995, modifié par décret 2005-3 du 5 janvier 2005 relatif à l'élaboration des plans de prévention des risques naturels prévisibles et des circulaires ministérielles prises pour son application;

VU le décret n° 2004-374 du 29 avril 2004 modifié relatif aux pouvoirs des préfets, à l'organisation et à l'action des services de l'Etat dans les régions et les départements ;

VU le décret n° 2005-134 du 15 février 2005 relatif à l'information des acquéreurs et des locataires de biens immobiliers sur les risques naturels et technologiques majeurs ;

VU le décret n° 2005-1156 du 13 septembre 2005, notamment l'article 8, relatif au plan communal de sauvegarde, pris pour l'application de l'article 13 de la loi n° 2004-811 du 13 août 2004 de modernisation de la sécurité civile ;

VU la circulaire du 11 octobre 2010 du Ministère de l'Ecologie, du Développement Durable, des Transports et du Logement relative à la prévention des risques liés au retrait gonflement des sols argileux ;

VU la circulaire interministérielle du 03 juillet 2007 relative à la consultation des acteurs, la concertation des populations et l'association avec les collectivités territoriales dans les plans de prévention des risques naturels prévisibles ;

VU la circulaire interministérielle du 24 novembre 2000 relative aux arrêtés du 5 septembre 2000, renforçant le lien entre l'indemnisation des dommages résultant des catastrophes naturelles et les mesures de prévention de ces risques ;

VU l'arrêté préfectoral n° 2005-308-12 du 04/11/2005 prescrivant l'établissement d'un Plan de Prévention des Risques Naturels prévisibles sur la commune de SAINT GERME, pour le risque retrait gonflement des argiles;

VU l'arrêté préfectoral n° 2013045-0003 du 14 février 2013 portant modification de l'arrêté n° 32378 de prescription du Plan de Prévention des Risques sur la commune de SAINT GERME, pour le risque retrait gonflement des argiles ;

VU l'arrêté préfectoral n° 2013276-0001 du 03 octobre 2013 portant modification de l'arrêté préfectoral n° 2013045-0003 du 14 février 2013;

VU l'avis réputé favorable de la commune de SAINT GERME;

VU l'avis de la Chambre d'Agriculture du Gers en date du 15 juillet 2013;

VU l'avis réputé favorable du Centre Régional de la Propriété Forestière de Midi-Pyrénées;

VU l'arrêté préfectoral n° 2013259-0002 du 16 septembre 2013 prescrivant, du 07 octobre 2013 au 08 novembre 2013 inclus, la mise à l'enquête publique du projet du Plan de Prévention des Risques Naturels prévisibles sur 335 communes du département, pour le risque retrait gonflement des sols argileux;

VU le rapport, les conclusions et l'avis favorable du commissaire enquêteur en date du 17 décembre 2013 ;

VU le rapport d'observation du Directeur Départemental des Territoires du Gers en date du 14 février 2014;

**CONSIDERANT** la nécessité de délimiter les terrains sur lesquels l'occupation ou l'utilisation du sol doit être réglementée du fait de leur exposition au risque « retrait gonflement des argiles » ;

**CONSIDERANT** que les mesures de zonage et le règlement afférent ont été correctement déterminées et adaptées à la fois aux enjeux et aux intérêts locaux ;

**CONSIDERANT** ainsi que le plan ci-annexé, éventuellement amendé des observations recueillies lors de la consultation du public, des services et des personnes concernées est de nature à répondre aux objectifs de sécurité assignés et que rien ne s'oppose à sa mise en œuvre ;

**CONSIDERANT** qu'après enquête publique il y a lieu d'apporter une modification très partielle au règlement ;

SUR proposition de Monsieur le Secrétaire Général du Gers ;

## **A R R Ê T E**

Article 1<sup>er</sup> -Le Plan de Prévention des Risques Naturels Retrait Gonflement des sols Argileux (P.P.R. R.G.A.) prévisibles de la commune de SAINT GERME, annexé au présent arrêté, est approuvé.

Il comprend :

- une note de présentation,
- le règlement,
- une carte de zonage réglementaire.

Ce P.P.R. R.G.A. approuvé vaut servitude d'utilité publique au sens de l'article L126-1 du code de l'urbanisme et doit être annexé au document d'urbanisme de la commune de SAINT GERME.

Article 2. - Il appartiendra à la commune de SAINT GERME de réaliser un Plan Communal de Sauvegarde dans un délai de 2 ans à compter de la date d'approbation du présent arrêté.

Article 3.-. Copie du présent arrêté, accompagnée du Plan de Prévention des Risques Naturels prévisibles, sera adressée :

- à Monsieur le maire de SAINT GERME qui en assurera l'affichage en mairie ;
- à Monsieur le Directeur Départemental des Territoires ;

Article 4. - Mention de l'arrêté sera publiée dans un journal local.

Article 5. - Le présent arrêté, ainsi que les documents qui lui sont annexés, seront tenus à la disposition du public :

- en mairie de SAINT GERME;
- à la Préfecture du Gers ;
- aux sous-préfectures de Condom et de Mirande
- à la Direction Départementale des Territoires du Gers.

Article 6 : - Le présent arrêté peut faire l'objet d'un recours devant du Tribunal Administratif de Pau dans un délai de 2 mois à compter de sa publication au recueil des actes administratifs.

Article 7. - Monsieur le Secrétaire Général de la Préfecture du Gers, Sous-Préfet de l'arrondissement d'Auch, Monsieur le Maire de SAINT GERME, Monsieur le sous-préfet de Condom, Madame la sous-préfète de Mirande, Monsieur le Directeur Départemental des Territoires, sont chargés, chacun en ce qui le concerne, de l'exécution du présent arrêté qui sera publié au recueil des actes administratifs des services de l'Etat.

Fait à Auch, le 28 FEV. 2014

Le Préfet,

Pour le Préfet et par délégation,  
Le Secrétaire Général

  
Christian CHASSAING





PRÉFET DU GERS

## **Arrêté n °2014059-0270**

**signé par  
CHASSAING Christian**

**le 28 Février 2014**

**32 - Préfecture du Gers  
Direction des services du cabinet  
Service de la sécurité intérieure**

Arrêté portant approbation du plan de prévention des risques naturels prévisibles "Risque Retrait et gonflement des argiles" - commune de Saint Germier



CABINET DU PREFET

SERVICE DE SECURITE INTERIEURE  
Unité Défense et sécurité civile  
N°

**ARRETE PORTANT APPROBATION DU PLAN DE PREVENTION  
DES RISQUES NATURELS PREVISIBLES  
« RISQUE RETRAIT GONFLEMENT DES SOLS ARGILEUX »**

Commune de SAINT GERMIER

**Le Préfet du Gers,**

VU le code de l'environnement et notamment ses articles L122-4, L122-7, L562-1 à L562-9, R562-1 à R562-11 et R122-17 à R122-19,

VU le code de la construction et de l'habitation et notamment ses articles L231-1 et R126-1 ;

VU le code de l'urbanisme et notamment ses articles L126-1, L480-4, R126-2 et R431-16 e) ;

VU le code des assurances, notamment ses articles L125-1 à L125-6 et A125-1 à A125-3 ;

VU la loi n° 95-101 du 02 février 1995 relative au renforcement de la protection de l'environnement ;

VU la loi n° 2003-699 du 30 juillet 2003 relative à la prévention des risques technologiques et naturels et à la réparation des dommages ;

VU la loi n° 2004-811 du 13 août 2004 de modernisation de la sécurité civile ;

VU la loi n° 82-600 du 13 juillet 1982 relative à l'indemnisation des victimes de catastrophes naturelles ;

VU le décret n° 95-1089 du 5 octobre 1995, modifié par décret 2005-3 du 5 janvier 2005 relatif à l'élaboration des plans de prévention des risques naturels prévisibles et des circulaires ministérielles prises pour son application;

VU le décret n° 2004-374 du 29 avril 2004 modifié relatif aux pouvoirs des préfets, à l'organisation et à l'action des services de l'Etat dans les régions et les départements ;

VU le décret n° 2005-134 du 15 février 2005 relatif à l'information des acquéreurs et des locataires de biens immobiliers sur les risques naturels et technologiques majeurs ;

VU le décret n° 2005-1156 du 13 septembre 2005, notamment l'article 8, relatif au plan communal de sauvegarde, pris pour l'application de l'article 13 de la loi n° 2004-811 du 13 août 2004 de modernisation de la sécurité civile ;

VU la circulaire du 11 octobre 2010 du Ministère de l'Ecologie, du Développement Durable, des Transports et du Logement relative à la prévention des risques liés au retrait gonflement des sols argileux ;

VU la circulaire interministérielle du 03 juillet 2007 relative à la consultation des acteurs, la concertation des populations et l'association avec les collectivités territoriales dans les plans de prévention des risques naturels prévisibles ;

- VU la circulaire interministérielle du 24 novembre 2000 relative aux arrêtés du 5 septembre 2000, renforçant le lien entre l'indemnisation des dommages résultant des catastrophes naturelles et les mesures de prévention de ces risques ;
- VU l'arrêté préfectoral n° 2007-11-3 du 13/06/2007 approuvant le Plan de Prévention des Risques Naturels prévisibles sur la commune de SAINT GERMIER, pour le risque retrait gonflement des argiles;
- VU l'arrêté préfectoral n° 2013045-0003 du 14 février 2013 portant prescription de la révision du Plan de Prévention des Risques Retrait Gonflement des Sols Argileux sur la commune de SAINT GERMIER;
- VU l'arrêté préfectoral n° 2013276-0001 du 03 octobre 2013 modifiant l'arrêté préfectoral n° 2013045-0003 du 14 février 2013 ;
- VU l'avis réputé favorable de la commune de SAINT GERMIER;
- VU l'avis de la Chambre d'Agriculture du Gers en date du 15 juillet 2013;
- VU l'avis réputé favorable du Centre Régional de la Propriété Forestière de Midi-Pyrénées ;
- VU l'arrêté préfectoral n° 2013259-0002 du 16 septembre 2013 prescrivant, du 07 octobre 2013 au 08 novembre 2013 inclus, la mise à l'enquête publique du projet du Plan de Prévention des Risques Naturels prévisibles sur 335 communes du département, pour le risque retrait gonflement des sols argileux;
- VU le rapport, les conclusions et l'avis favorable du commissaire enquêteur en date du 17 décembre 2013 ;
- VU le rapport d'observation du Directeur Départemental des Territoires du Gers en date du 14 février 2014 ;

**CONSIDERANT** la nécessité de délimiter les terrains sur lesquels l'occupation ou l'utilisation du sol doit être réglementée du fait de leur exposition au risque « retrait gonflement des argiles » ;

**CONSIDERANT** que les mesures de zonage et le règlement afférent ont été correctement déterminées et adaptées à la fois aux enjeux et aux intérêts locaux ;

**CONSIDERANT** ainsi que le plan ci-annexé, éventuellement amendé des observations recueillies lors de la consultation du public, des services et des personnes concernées est de nature à répondre aux objectifs de sécurité assignés et que rien ne s'oppose à sa mise en œuvre ;

**CONSIDERANT** qu'après enquête publique il y a lieu d'apporter une modification très partielle au règlement ;

SUR proposition de Monsieur le Secrétaire Général du Gers ;

## **A R R Ê T E**

**Article 1<sup>er</sup>** -Le Plan de Prévention des Risques Naturels Retrait Gonflement des sols Argileux (P.P.R. R.G.A.) prévisibles de la commune de SAINT GERMIER, annexé au présent arrêté, est approuvé.

Il comprend :

- une note de présentation,
- le règlement,
- une carte de zonage réglementaire.

Ce P.P.R. R.G.A. approuvé vaut servitude d'utilité publique au sens de l'article L126-1 du code de l'urbanisme et doit être annexé au document d'urbanisme de la commune de SAINT GERMIER.

Article 2. - Il appartiendra à la commune de SAINT GERMIER de réaliser un Plan Communal de Sauvegarde dans un délai de 2 ans à compter de la date d'approbation du présent arrêté.

Article 3. - Copie du présent arrêté, accompagnée du Plan de Prévention des Risques Naturels prévisibles, sera adressée :

- à Monsieur le maire de SAINT GERMIER qui en assurera l'affichage en mairie ;
- à Monsieur le Directeur Départemental des Territoires ;

Article 4. - Mention de l'arrêté sera publiée dans un journal local.

Article 5. - Le présent arrêté, ainsi que les documents qui lui sont annexés, seront tenus à la disposition du public :

- en mairie de SAINT GERMIER;
- à la Préfecture du Gers;
- aux sous-préfectures de Condom et de Mirande
- à la Direction Départementale des Territoires du Gers.

Article 6 : - Le présent arrêté peut faire l'objet d'un recours devant du Tribunal Administratif de Pau dans un délai de 2 mois à compter de sa publication au recueil des actes administratifs.

Article 7. - Monsieur le Secrétaire Général de la Préfecture du Gers, Sous-Préfet de l'arrondissement d'Auch, Monsieur le Maire de SAINT GERMIER, Monsieur le sous-préfet de Condom, Madame la sous-préfète de Mirande, Monsieur le Directeur Départemental des Territoires, sont chargés, chacun en ce qui le concerne, de l'exécution du présent arrêté qui sera publié au recueil des actes administratifs des services de l'Etat.

Fait à Auch, le 28 FEV. 2014

Le Préfet,

Pour le Préfet et par délégation,  
Le Secrétaire Général

Christian CHASSAING



PRÉFET DU GERS

## **Arrêté n ° 2014059-0271**

**signé par  
CHASSAING Christian**

**le 28 Février 2014**

**32 - Préfecture du Gers  
Direction des services du cabinet  
Service de la sécurité intérieure**

Arrêté portant approbation du plan de  
prévention des risques naturels prévisibles  
"Risque Retrait et gonflement des argiles" -  
commune de Saint Jean Le Comtal



Liberté • Égalité • Fraternité  
RÉPUBLIQUE FRANÇAISE

CABINET DU PREFET

SERVICE DE SECURITE INTERIEURE  
Unité Défense et sécurité civile  
N°

**ARRETE PORTANT APPROBATION DU PLAN DE PREVENTION  
DES RISQUES NATURELS PREVISIBLES  
« RISQUE RETRAIT GONFLEMENT DES SOLS ARGILEUX »**

Commune de SAINT JEAN LE COMTAL

**Le Préfet du Gers,**

- VU le code de l'environnement et notamment ses articles L122-4, L122-7, L562-1 à L562-9, R562-1 à R562-11 et R122-17 à R122-19,
- VU le code de la construction et de l'habitation et notamment ses articles L231-1 et R126-1 ;
- VU le code de l'urbanisme et notamment ses articles L126-1, L480-4, R126-2 et R431-16 e) ;
- VU le code des assurances, notamment ses articles L125-1 à L125-6 et A125-1 à A125-3 ;
- VU la loi n° 95-101 du 02 février 1995 relative au renforcement de la protection de l'environnement ;
- VU la loi n° 2003-699 du 30 juillet 2003 relative à la prévention des risques technologiques et naturels et à la réparation des dommages ;
- VU la loi n° 2004-811 du 13 août 2004 de modernisation de la sécurité civile ;
- VU la loi n° 82-600 du 13 juillet 1982 relative à l'indemnisation des victimes de catastrophes naturelles ;
- VU le décret n° 95-1089 du 5 octobre 1995, modifié par décret 2005-3 du 5 janvier 2005 relatif à l'élaboration des plans de prévention des risques naturels prévisibles et des circulaires ministérielles prises pour son application;
- VU le décret n° 2004-374 du 29 avril 2004 modifié relatif aux pouvoirs des préfets, à l'organisation et à l'action des services de l'Etat dans les régions et les départements ;
- VU le décret n° 2005-134 du 15 février 2005 relatif à l'information des acquéreurs et des locataires de biens immobiliers sur les risques naturels et technologiques majeurs ;
- VU le décret n° 2005-1156 du 13 septembre 2005, notamment l'article 8, relatif au plan communal de sauvegarde, pris pour l'application de l'article 13 de la loi n° 2004-811 du 13 août 2004 de modernisation de la sécurité civile ;
- VU la circulaire du 11 octobre 2010 du Ministère de l'Ecologie, du Développement Durable, des Transports et du Logement relative à la prévention des risques liés au retrait gonflement des sols argileux ;
- VU la circulaire interministérielle du 03 juillet 2007 relative à la consultation des acteurs, la concertation des populations et l'association avec les collectivités territoriales dans les plans de prévention des risques naturels prévisibles ;

VU la circulaire interministérielle du 24 novembre 2000 relative aux arrêtés du 5 septembre 2000, renforçant le lien entre l'indemnisation des dommages résultant des catastrophes naturelles et les mesures de prévention de ces risques ;

VU l'arrêté préfectoral n° 2005-308-5 du 04/11/2005 prescrivant l'établissement d'un Plan de Prévention des Risques Naturels prévisibles sur la commune de SAINT JEAN LE COMTAL, pour le risque retrait gonflement des argiles;

VU l'arrêté préfectoral n° 2013045-0003 du 14 février 2013 portant modification de l'arrêté n° 32381 de prescription du Plan de Prévention des Risques sur la commune de SAINT JEAN LE COMTAL, pour le risque retrait gonflement des argiles ;

VU l'arrêté préfectoral n° 2013276-0001 du 03 octobre 2013 portant modification de l'arrêté préfectoral n° 2013045-0003 du 14 février 2013;

VU l'avis réputé favorable de la commune de SAINT JEAN LE COMTAL;

VU l'avis de la Chambre d'Agriculture du Gers en date du 15 juillet 2013;

VU l'avis réputé favorable du Centre Régional de la Propriété Forestière de Midi-Pyrénées;

VU l'arrêté préfectoral n° 2013259-0002 du 16 septembre 2013 prescrivant, du 07 octobre 2013 au 08 novembre 2013 inclus, la mise à l'enquête publique du projet du Plan de Prévention des Risques Naturels prévisibles sur 335 communes du département, pour le risque retrait gonflement des sols argileux;

VU le rapport, les conclusions et l'avis favorable du commissaire enquêteur en date du 17 décembre 2013 ;

VU le rapport d'observation du Directeur Départemental des Territoires du Gers en date du 14 février 2014;

**CONSIDERANT** la nécessité de délimiter les terrains sur lesquels l'occupation ou l'utilisation du sol doit être réglementée du fait de leur exposition au risque « retrait gonflement des argiles » ;

**CONSIDERANT** que les mesures de zonage et le règlement afférent ont été correctement déterminées et adaptées à la fois aux enjeux et aux intérêts locaux ;

**CONSIDERANT** ainsi que le plan ci-annexé, éventuellement amendé des observations recueillies lors de la consultation du public, des services et des personnes concernées est de nature à répondre aux objectifs de sécurité assignés et que rien ne s'oppose à sa mise en œuvre ;

**CONSIDERANT** qu'après enquête publique il y a lieu d'apporter une modification très partielle au règlement ;

**SUR** proposition de Monsieur le Secrétaire Général du Gers ;

## A R R Ê T E

**Article 1<sup>er</sup>** -Le Plan de Prévention des Risques Naturels Retrait Gonflement des sols Argileux (P.P.R. R.G.A.) prévisibles de la commune de SAINT JEAN LE COMTAL, annexé au présent arrêté, est approuvé.

Il comprend :

- une note de présentation,
- le règlement,
- une carte de zonage réglementaire.

Ce P.P.R. R.G.A. approuvé vaut servitude d'utilité publique au sens de l'article L126-1 du code de l'urbanisme et doit être annexé au document d'urbanisme de la commune de SAINT JEAN LE COMTAL.

Article 2. - Il appartiendra à la commune de SAINT JEAN LE COMTAL de réaliser un Plan Communal de Sauvegarde dans un délai de 2 ans à compter de la date d'approbation du présent arrêté.

Article 3. - Copie du présent arrêté, accompagnée du Plan de Prévention des Risques Naturels prévisibles, sera adressée :

- à Monsieur le maire de SAINT JEAN LE COMTAL qui en assurera l'affichage en mairie ;
- à Monsieur le Directeur Départemental des Territoires ;

Article 4. - Mention de l'arrêté sera publiée dans un journal local.

Article 5. - Le présent arrêté, ainsi que les documents qui lui sont annexés, seront tenus à la disposition du public :

- en mairie de SAINT JEAN LE COMTAL;
- à la Préfecture du Gers ;
- aux sous-préfectures de Condom et de Mirande
- à la Direction Départementale des Territoires du Gers.

Article 6 : - Le présent arrêté peut faire l'objet d'un recours devant du Tribunal Administratif de Pau dans un délai de 2 mois à compter de sa publication au recueil des actes administratifs.

Article 7. - Monsieur le Secrétaire Général de la Préfecture du Gers, Sous-Préfet de l'arrondissement d'Auch, Monsieur le Maire de SAINT JEAN LE COMTAL, Monsieur le sous-préfet de Condom, Madame la sous-préfète de Mirande, Monsieur le Directeur Départemental des Territoires, sont chargés, chacun en ce qui le concerne, de l'exécution du présent arrêté qui sera publié au recueil des actes administratifs des services de l'Etat.

Fait à Auch, le 28 FEV. 2014

Le Préfet,

Pour le Préfet et par délégation,  
Le Secrétaire Général

**Christian CHASSAING**





PRÉFET DU GERS

## **Arrêté n ° 2014059-0272**

**signé par  
CHASSAING Christian**

**le 28 Février 2014**

**32 - Préfecture du Gers  
Direction des services du cabinet  
Service de la sécurité intérieure**

Arrêté portant approbation du plan de  
prévention des risques naturels prévisibles  
"Risque Retrait et gonflement des argiles" -  
commune de Saint Jean Poutge



Liberté • Égalité • Fraternité  
RÉPUBLIQUE FRANÇAISE

CABINET DU PREFET

SERVICE DE SECURITE INTERIEURE  
Unité Défense et sécurité civile  
N°

**ARRETE PORTANT APPROBATION DU PLAN DE PREVENTION  
DES RISQUES NATURELS PREVISIBLES  
« RISQUE RETRAIT GONFLEMENT DES SOLS ARGILEUX »**

Commune de SAINT JEAN POUTGE

**Le Préfet du Gers,**

VU le code de l'environnement et notamment ses articles L122-4, L122-7, L562-1 à L562-9, R562-1 à R562-11 et R122-17 à R122-19,

VU le code de la construction et de l'habitation et notamment ses articles L231-1 et R126-1 ;

VU le code de l'urbanisme et notamment ses articles L126-1, L480-4, R126-2 et R431-16 e) ;

VU le code des assurances, notamment ses articles L125-1 à L125-6 et A125-1 à A125-3 ;

VU la loi n° 95-101 du 02 février 1995 relative au renforcement de la protection de l'environnement ;

VU la loi n° 2003-699 du 30 juillet 2003 relative à la prévention des risques technologiques et naturels et à la réparation des dommages ;

VU la loi n° 2004-811 du 13 août 2004 de modernisation de la sécurité civile ;

VU la loi n° 82-600 du 13 juillet 1982 relative à l'indemnisation des victimes de catastrophes naturelles ;

VU le décret n° 95-1089 du 5 octobre 1995, modifié par décret 2005-3 du 5 janvier 2005 relatif à l'élaboration des plans de prévention des risques naturels prévisibles et des circulaires ministérielles prises pour son application;

VU le décret n° 2004-374 du 29 avril 2004 modifié relatif aux pouvoirs des préfets, à l'organisation et à l'action des services de l'Etat dans les régions et les départements ;

VU le décret n° 2005-134 du 15 février 2005 relatif à l'information des acquéreurs et des locataires de biens immobiliers sur les risques naturels et technologiques majeurs ;

VU le décret n° 2005-1156 du 13 septembre 2005, notamment l'article 8, relatif au plan communal de sauvegarde, pris pour l'application de l'article 13 de la loi n° 2004-811 du 13 août 2004 de modernisation de la sécurité civile ;

VU la circulaire du 11 octobre 2010 du Ministère de l'Ecologie, du Développement Durable, des Transports et du Logement relative à la prévention des risques liés au retrait gonflement des sols argileux ;

VU la circulaire interministérielle du 03 juillet 2007 relative à la consultation des acteurs, la concertation des populations et l'association avec les collectivités territoriales dans les plans de prévention des risques naturels prévisibles ;

- VU la circulaire interministérielle du 24 novembre 2000 relative aux arrêtés du 5 septembre 2000, renforçant le lien entre l'indemnisation des dommages résultant des catastrophes naturelles et les mesures de prévention de ces risques ;
- VU l'arrêté préfectoral n° 2007-136-1 du 11/01/2007 approuvant le Plan de Prévention des Risques Naturels prévisibles sur la commune de SAINT JEAN POUTGE, pour le risque retrait gonflement des argiles;
- VU l'arrêté préfectoral n° 2013045-0003 du 14 février 2013 portant prescription de la révision du Plan de Prévention des Risques Retrait Gonflement des Sols Argileux sur la commune de SAINT JEAN POUTGE;
- VU l'arrêté préfectoral n° 2013276-0001 du 03 octobre 2013 modifiant l'arrêté préfectoral n° 2013045-0003 du 14 février 2013 ;
- VU l'avis réputé favorable de la commune de SAINT JEAN POUTGE;
- VU l'avis de la Chambre d'Agriculture du Gers en date du 15 juillet 2013;
- VU l'avis réputé favorable du Centre Régional de la Propriété Forestière de Midi-Pyrénées ;
- VU l'arrêté préfectoral n° 2013259-0002 du 16 septembre 2013 prescrivant, du 07 octobre 2013 au 08 novembre 2013 inclus, la mise à l'enquête publique du projet du Plan de Prévention des Risques Naturels prévisibles sur 335 communes du département, pour le risque retrait gonflement des sols argileux;
- VU le rapport, les conclusions et l'avis favorable du commissaire enquêteur en date du 17 décembre 2013 ;
- VU le rapport d'observation du Directeur Départemental des Territoires du Gers en date du 14 février 2014 ;

**CONSIDERANT** la nécessité de délimiter les terrains sur lesquels l'occupation ou l'utilisation du sol doit être réglementée du fait de leur exposition au risque « retrait gonflement des argiles » ;

**CONSIDERANT** que les mesures de zonage et le règlement afférent ont été correctement déterminées et adaptées à la fois aux enjeux et aux intérêts locaux ;

**CONSIDERANT** ainsi que le plan ci-annexé, éventuellement amendé des observations recueillies lors de la consultation du public, des services et des personnes concernées est de nature à répondre aux objectifs de sécurité assignés et que rien ne s'oppose à sa mise en œuvre ;

**CONSIDERANT** qu'après enquête publique il y a lieu d'apporter une modification très partielle au règlement ;

**SUR** proposition de Monsieur le Secrétaire Général du Gers ;

## **A R R Ê T E**

Article 1<sup>er</sup> -Le Plan de Prévention des Risques Naturels Retrait Gonflement des sols Argileux (P.P.R. R.G.A.) prévisibles de la commune de SAINT JEAN POUTGE, annexé au présent arrêté, est approuvé.

Il comprend :

- une note de présentation,
- le règlement,
- une carte de zonage réglementaire.

Ce P.P.R. R.G.A. approuvé vaut servitude d'utilité publique au sens de l'article L126-1 du code de l'urbanisme et doit être annexé au document d'urbanisme de la commune de SAINT JEAN POUTGE.

Article 2. - Il appartiendra à la commune de SAINT JEAN POUTGE de réaliser un Plan Communal de Sauvegarde dans un délai de 2 ans à compter de la date d'approbation du présent arrêté.

Article 3. - Copie du présent arrêté, accompagnée du Plan de Prévention des Risques Naturels prévisibles, sera adressée :

- à Monsieur le maire de SAINT JEAN POUTGE qui en assurera l'affichage en mairie ;
- à Monsieur le Directeur Départemental des Territoires ;

Article 4. - Mention de l'arrêté sera publiée dans un journal local.

Article 5. - Le présent arrêté, ainsi que les documents qui lui sont annexés, seront tenus à la disposition du public :

- en mairie de SAINT JEAN POUTGE;
- à la Préfecture du Gers;
- aux sous-préfectures de Condom et de Mirande
- à la Direction Départementale des Territoires du Gers.

Article 6 : - Le présent arrêté peut faire l'objet d'un recours devant du Tribunal Administratif de Pau dans un délai de 2 mois à compter de sa publication au recueil des actes administratifs.

Article 7. - Monsieur le Secrétaire Général de la Préfecture du Gers, Sous-Préfet de l'arrondissement d'Auch, Monsieur le Maire de SAINT JEAN POUTGE, Monsieur le sous-préfet de Condom, Madame la sous-préfète de Mirande, Monsieur le Directeur Départemental des Territoires, sont chargés, chacun en ce qui le concerne, de l'exécution du présent arrêté qui sera publié au recueil des actes administratifs des services de l'Etat.

Fait à Auch, le 28 FEV. 2014

Le Préfet,  
Pour le Préfet et par délégation,  
Le Secrétaire Général

  
Christian CHASSAING



PRÉFET DU GERS

## **Arrêté n °2014059-0273**

**signé par  
CHASSAING Christian**

**le 28 Février 2014**

**32 - Préfecture du Gers  
Direction des services du cabinet  
Service de la sécurité intérieure**

Arrêté portant approbation du plan de prévention des risques naturels prévisibles "Risque Retrait et gonflement des argiles" - commune de Saint Justin



CABINET DU PREFET

SERVICE DE SECURITE INTERIEURE  
Unité Défense et sécurité civile  
N°

**ARRETE PORTANT APPROBATION DU PLAN DE PREVENTION  
DES RISQUES NATURELS PREVISIBLES  
« RISQUE RETRAIT GONFLEMENT DES SOLS ARGILEUX »**

Commune de SAINT JUSTIN

**Le Préfet du Gers,**

- VU le code de l'environnement et notamment ses articles L122-4, L122-7, L562-1 à L562-9, R562-1 à R562-11 et R122-17 à R122-19,
- VU le code de la construction et de l'habitation et notamment ses articles L231-1 et R126-1 ;
- VU le code de l'urbanisme et notamment ses articles L126-1, L480-4, R126-2 et R431-16 e) ;
- VU le code des assurances, notamment ses articles L125-1 à L125-6 et A125-1 à A125-3 ;
- VU la loi n° 95-101 du 02 février 1995 relative au renforcement de la protection de l'environnement ;
- VU la loi n° 2003-699 du 30 juillet 2003 relative à la prévention des risques technologiques et naturels et à la réparation des dommages ;
- VU la loi n° 2004-811 du 13 août 2004 de modernisation de la sécurité civile ;
- VU la loi n° 82-600 du 13 juillet 1982 relative à l'indemnisation des victimes de catastrophes naturelles ;
- VU le décret n° 95-1089 du 5 octobre 1995, modifié par décret 2005-3 du 5 janvier 2005 relatif à l'élaboration des plans de prévention des risques naturels prévisibles et des circulaires ministérielles prises pour son application;
- VU le décret n° 2004-374 du 29 avril 2004 modifié relatif aux pouvoirs des préfets, à l'organisation et à l'action des services de l'Etat dans les régions et les départements ;
- VU le décret n° 2005-134 du 15 février 2005 relatif à l'information des acquéreurs et des locataires de biens immobiliers sur les risques naturels et technologiques majeurs ;
- VU le décret n° 2005-1156 du 13 septembre 2005, notamment l'article 8, relatif au plan communal de sauvegarde, pris pour l'application de l'article 13 de la loi n° 2004-811 du 13 août 2004 de modernisation de la sécurité civile ;
- VU la circulaire du 11 octobre 2010 du Ministère de l'Ecologie, du Développement Durable, des Transports et du Logement relative à la prévention des risques liés au retrait gonflement des sols argileux ;
- VU la circulaire interministérielle du 03 juillet 2007 relative à la consultation des acteurs , la concertation des populations et l'association avec les collectivités territoriales dans les plans de prévention des risques naturels prévisibles ;

VU la circulaire interministérielle du 24 novembre 2000 relative aux arrêtés du 5 septembre 2000, renforçant le lien entre l'indemnisation des dommages résultant des catastrophes naturelles et les mesures de prévention de ces risques ;

VU l'arrêté préfectoral n° 2005-308-4 du 04/11/2005 prescrivant l'établissement d'un Plan de Prévention des Risques Naturels prévisibles sur la commune de SAINT JUSTIN, pour le risque retrait gonflement des argiles;

VU l'arrêté préfectoral n° 2013045-0003 du 14 février 2013 portant modification de l'arrêté n° 32383 de prescription du Plan de Prévention des Risques sur la commune de SAINT JUSTIN, pour le risque retrait gonflement des argiles ;

VU l'arrêté préfectoral n° 2013276-0001 du 03 octobre 2013 portant modification de l'arrêté préfectoral n° 2013045-0003 du 14 février 2013;

VU l'avis réputé favorable de la commune de SAINT JUSTIN;

VU l'avis de la Chambre d'Agriculture du Gers en date du 15 juillet 2013;

VU l'avis réputé favorable du Centre Régional de la Propriété Forestière de Midi-Pyrénées;

VU l'arrêté préfectoral n° 2013259-0002 du 16 septembre 2013 prescrivant, du 07 octobre 2013 au 08 novembre 2013 inclus, la mise à l'enquête publique du projet du Plan de Prévention des Risques Naturels prévisibles sur 335 communes du département, pour le risque retrait gonflement des sols argileux;

VU le rapport, les conclusions et l'avis favorable du commissaire enquêteur en date du 17 décembre 2013 ;

VU le rapport d'observation du Directeur Départemental des Territoires du Gers en date du 14 février 2014;

**CONSIDERANT** la nécessité de délimiter les terrains sur lesquels l'occupation ou l'utilisation du sol doit être réglementée du fait de leur exposition au risque « retrait gonflement des argiles » ;

**CONSIDERANT** que les mesures de zonage et le règlement afférent ont été correctement déterminées et adaptées à la fois aux enjeux et aux intérêts locaux ;

**CONSIDERANT** ainsi que le plan ci-annexé, éventuellement amendé des observations recueillies lors de la consultation du public, des services et des personnes concernées est de nature à répondre aux objectifs de sécurité assignés et que rien ne s'oppose à sa mise en œuvre ;

**CONSIDERANT** qu'après enquête publique il y a lieu d'apporter une modification très partielle au règlement ;

**SUR** proposition de Monsieur le Secrétaire Général du Gers ;

## **A R R Ê T E**

**Article 1<sup>er</sup>** -Le Plan de Prévention des Risques Naturels Retrait Gonflement des sols Argileux (P.P.R. R.G.A.) prévisibles de la commune de SAINT JUSTIN, annexé au présent arrêté, est approuvé.

Il comprend :

- une note de présentation,
- le règlement,
- une carte de zonage réglementaire.

Ce P.P.R. R.G.A. approuvé vaut servitude d'utilité publique au sens de l'article L126-1 du code de l'urbanisme et doit être annexé au document d'urbanisme de la commune de SAINT JUSTIN.

Article 2. - Il appartiendra à la commune de SAINT JUSTIN de réaliser un Plan Communal de Sauvegarde dans un délai de 2 ans à compter de la date d'approbation du présent arrêté.

Article 3. -. Copie du présent arrêté, accompagnée du Plan de Prévention des Risques Naturels prévisibles, sera adressée :

- à Monsieur le maire de SAINT JUSTIN qui en assurera l'affichage en mairie ;
- à Monsieur le Directeur Départemental des Territoires ;

Article 4. - Mention de l'arrêté sera publiée dans un journal local.

Article 5. - Le présent arrêté, ainsi que les documents qui lui sont annexés, seront tenus à la disposition du public :

- en mairie de SAINT JUSTIN;
- à la Préfecture du Gers ;
- aux sous-préfectures de Condom et de Mirande
- à la Direction Départementale des Territoires du Gers.

Article 6. : - Le présent arrêté peut faire l'objet d'un recours devant du Tribunal Administratif de Pau dans un délai de 2 mois à compter de sa publication au recueil des actes administratifs.

Article 7. - Monsieur le Secrétaire Général de la Préfecture du Gers, Sous-Préfet de l'arrondissement d'Auch, Monsieur le Maire de SAINT JUSTIN, Monsieur le sous-préfet de Condom, Madame la sous-préfète de Mirande, Monsieur le Directeur Départemental des Territoires, sont chargés, chacun en ce qui le concerne, de l'exécution du présent arrêté qui sera publié au recueil des actes administratifs des services de l'Etat.

Fait à Auch, le 28 FEV. 2014

Le Préfet,

Pour le Préfet et par délégation,  
Le Secrétaire Général

**Christian CHASSAING**





PRÉFET DU GERS

## **Arrêté n °2014059-0274**

**signé par  
CHASSAING Christian**

**le 28 Février 2014**

**32 - Préfecture du Gers  
Direction des services du cabinet  
Service de la sécurité intérieure**

Arrêté portant approbation du plan de  
prévention des risques naturels prévisibles  
"Risque Retrait et gonflement des argiles" -  
commune de Saint Lary



Liberté • Égalité • Fraternité  
RÉPUBLIQUE FRANÇAISE

CABINET DU PREFET

SERVICE DE SECURITE INTERIEURE  
Unité Défense et sécurité civile  
N°

**ARRETE PORTANT APPROBATION DU PLAN DE PREVENTION  
DES RISQUES NATURELS PREVISIBLES  
« RISQUE RETRAIT GONFLEMENT DES SOLS ARGILEUX »**

Commune de SAINT LARY

**Le Préfet du Gers,**

VU le code de l'environnement et notamment ses articles L122-4, L122-7, L562-1 à L562-9, R562-1 à R562-11 et R122-17 à R122-19,

VU le code de la construction et de l'habitation et notamment ses articles L231-1 et R126-1 ;

VU le code de l'urbanisme et notamment ses articles L126-1, L480-4, R126-2 et R431-16 e) ;

VU le code des assurances, notamment ses articles L125-1 à L125-6 et A125-1 à A125-3 ;

VU la loi n° 95-101 du 02 février 1995 relative au renforcement de la protection de l'environnement ;

VU la loi n° 2003-699 du 30 juillet 2003 relative à la prévention des risques technologiques et naturels et à la réparation des dommages ;

VU la loi n° 2004-811 du 13 août 2004 de modernisation de la sécurité civile ;

VU la loi n° 82-600 du 13 juillet 1982 relative à l'indemnisation des victimes de catastrophes naturelles ;

VU le décret n° 95-1089 du 5 octobre 1995, modifié par décret 2005-3 du 5 janvier 2005 relatif à l'élaboration des plans de prévention des risques naturels prévisibles et des circulaires ministérielles prises pour son application;

VU le décret n° 2004-374 du 29 avril 2004 modifié relatif aux pouvoirs des préfets, à l'organisation et à l'action des services de l'Etat dans les régions et les départements ;

VU le décret n° 2005-134 du 15 février 2005 relatif à l'information des acquéreurs et des locataires de biens immobiliers sur les risques naturels et technologiques majeurs ;

VU le décret n° 2005-1156 du 13 septembre 2005, notamment l'article 8, relatif au plan communal de sauvegarde, pris pour l'application de l'article 13 de la loi n° 2004-811 du 13 août 2004 de modernisation de la sécurité civile ;

VU la circulaire du 11 octobre 2010 du Ministère de l'Ecologie, du Développement Durable, des Transports et du Logement relative à la prévention des risques liés au retrait gonflement des sols argileux ;

VU la circulaire interministérielle du 03 juillet 2007 relative à la consultation des acteurs, la concertation des populations et l'association avec les collectivités territoriales dans les plans de prévention des risques naturels prévisibles ;

- VU la circulaire interministérielle du 24 novembre 2000 relative aux arrêtés du 5 septembre 2000, renforçant le lien entre l'indemnisation des dommages résultant des catastrophes naturelles et les mesures de prévention de ces risques ;
- VU l'arrêté préfectoral n° 2006-88-6 du 28/06/2004 approuvant le Plan de Prévention des Risques Naturels prévisibles sur la commune de SAINT LARY, pour le risque retrait gonflement des argiles;
- VU l'arrêté préfectoral n° 2013045-0003 du 14 février 2013 portant prescription de la révision du Plan de Prévention des Risques Retrait Gonflement des Sols Argileux sur la commune de SAINT LARY;
- VU l'arrêté préfectoral n° 2013276-0001 du 03 octobre 2013 modifiant l'arrêté préfectoral n° 2013045-0003 du 14 février 2013 ;
- VU l'avis réputé favorable de la commune de SAINT LARY;
- VU l'avis de la Chambre d'Agriculture du Gers en date du 15 juillet 2013;
- VU l'avis réputé favorable du Centre Régional de la Propriété Forestière de Midi-Pyrénées ;
- VU l'arrêté préfectoral n° 2013259-0002 du 16 septembre 2013 prescrivant, du 07 octobre 2013 au 08 novembre 2013 inclus, la mise à l'enquête publique du projet du Plan de Prévention des Risques Naturels prévisibles sur 335 communes du département, pour le risque retrait gonflement des sols argileux;
- VU le rapport, les conclusions et l'avis favorable du commissaire enquêteur en date du 17 décembre 2013 ;
- VU le rapport d'observation du Directeur Départemental des Territoires du Gers en date du 14 février 2014 ;

**CONSIDERANT** la nécessité de délimiter les terrains sur lesquels l'occupation ou l'utilisation du sol doit être réglementée du fait de leur exposition au risque « retrait gonflement des argiles » ;

**CONSIDERANT** que les mesures de zonage et le règlement afférent ont été correctement déterminées et adaptées à la fois aux enjeux et aux intérêts locaux ;

**CONSIDERANT** ainsi que le plan ci-annexé, éventuellement amendé des observations recueillies lors de la consultation du public, des services et des personnes concernées est de nature à répondre aux objectifs de sécurité assignés et que rien ne s'oppose à sa mise en œuvre ;

**CONSIDERANT** qu'après enquête publique il y a lieu d'apporter une modification très partielle au règlement ;

SUR proposition de Monsieur le Secrétaire Général du Gers ;

## **A R R Ê T E**

**Article 1<sup>er</sup>** -Le Plan de Prévention des Risques Naturels Retrait Gonflement des sols Argileux (P.P.R. R.G.A.) prévisibles de la commune de SAINT LARY, annexé au présent arrêté, est approuvé.

Il comprend :

- une note de présentation,
- le règlement,
- une carte de zonage réglementaire.

Ce P.P.R. R.G.A. approuvé vaut servitude d'utilité publique au sens de l'article L126-1 du code de l'urbanisme et doit être annexé au document d'urbanisme de la commune de SAINT LARY.

Article 2. - Il appartiendra à la commune de SAINT LARY de réaliser un Plan Communal de Sauvegarde dans un délai de 2 ans à compter de la date d'approbation du présent arrêté.

Article 3.-. Copie du présent arrêté, accompagnée du Plan de Prévention des Risques Naturels prévisibles, sera adressée :

- à Monsieur le maire de SAINT LARY qui en assurera l'affichage en mairie ;
- à Monsieur le Directeur Départemental des Territoires ;

Article 4. - Mention de l'arrêté sera publiée dans un journal local.

Article 5. - Le présent arrêté, ainsi que les documents qui lui sont annexés, seront tenus à la disposition du public :

- en mairie de SAINT LARY;
- à la Préfecture du Gers;
- aux sous-préfectures de Condom et de Mirande
- à la Direction Départementale des Territoires du Gers.

Article 6 : - Le présent arrêté peut faire l'objet d'un recours devant du Tribunal Administratif de Pau dans un délai de 2 mois à compter de sa publication au recueil des actes administratifs.

Article 7. - Monsieur le Secrétaire Général de la Préfecture du Gers, Sous-Préfet de l'arrondissement d'Auch, Monsieur le Maire de SAINT LARY, Monsieur le sous-préfet de Condom, Madame la sous-préfète de Mirande, Monsieur le Directeur Départemental des Territoires, sont chargés, chacun en ce qui le concerne, de l'exécution du présent arrêté qui sera publié au recueil des actes administratifs des services de l'Etat.

Fait à Auch, le **28 FEV. 2014**

Le Préfet,

Pour le Préfet et par délégation,  
Le Secrétaire Général

**Christian CHASSAING**



PRÉFET DU GERS

## **Arrêté n °2014059-0275**

**signé par  
CHASSAING Christian**

**le 28 Février 2014**

**32 - Préfecture du Gers  
Direction des services du cabinet  
Service de la sécurité intérieure**

Arrêté portant approbation du plan de  
prévention des risques naturels prévisibles  
"Risque Retrait et gonflement des argiles" -  
commune de Saint Léonard



Liberté • Égalité • Fraternité  
RÉPUBLIQUE FRANÇAISE

CABINET DU PREFET

SERVICE DE SECURITE INTERIEURE  
Unité Défense et sécurité civile  
N°

**ARRETE PORTANT APPROBATION DU PLAN DE PREVENTION  
DES RISQUES NATURELS PREVISIBLES  
« RISQUE RETRAIT GONFLEMENT DES SOLS ARGILEUX »**

Commune de SAINT LEONARD

**Le Préfet du Gers,**

VU le code de l'environnement et notamment ses articles L122-4, L122-7, L562-1 à L562-9, R562-1 à R562-11 et R122-17 à R122-19,

VU le code de la construction et de l'habitation et notamment ses articles L231-1 et R126-1 ;

VU le code de l'urbanisme et notamment ses articles L126-1, L480-4, R126-2 et R431-16 e) ;

VU le code des assurances, notamment ses articles L125-1 à L125-6 et A125-1 à A125-3 ;

VU la loi n° 95-101 du 02 février 1995 relative au renforcement de la protection de l'environnement ;

VU la loi n° 2003-699 du 30 juillet 2003 relative à la prévention des risques technologiques et naturels et à la réparation des dommages ;

VU la loi n° 2004-811 du 13 août 2004 de modernisation de la sécurité civile ;

VU la loi n° 82-600 du 13 juillet 1982 relative à l'indemnisation des victimes de catastrophes naturelles ;

VU le décret n° 95-1089 du 5 octobre 1995, modifié par décret 2005-3 du 5 janvier 2005 relatif à l'élaboration des plans de prévention des risques naturels prévisibles et des circulaires ministérielles prises pour son application;

VU le décret n° 2004-374 du 29 avril 2004 modifié relatif aux pouvoirs des préfets, à l'organisation et à l'action des services de l'Etat dans les régions et les départements ;

VU le décret n° 2005-134 du 15 février 2005 relatif à l'information des acquéreurs et des locataires de biens immobiliers sur les risques naturels et technologiques majeurs ;

VU le décret n° 2005-1156 du 13 septembre 2005, notamment l'article 8, relatif au plan communal de sauvegarde, pris pour l'application de l'article 13 de la loi n° 2004-811 du 13 août 2004 de modernisation de la sécurité civile ;

VU la circulaire du 11 octobre 2010 du Ministère de l'Ecologie, du Développement Durable, des Transports et du Logement relative à la prévention des risques liés au retrait gonflement des sols argileux ;

VU la circulaire interministérielle du 03 juillet 2007 relative à la consultation des acteurs, la concertation des populations et l'association avec les collectivités territoriales dans les plans de prévention des risques naturels prévisibles ;

VU la circulaire interministérielle du 24 novembre 2000 relative aux arrêtés du 5 septembre 2000, renforçant le lien entre l'indemnisation des dommages résultant des catastrophes naturelles et les mesures de prévention de ces risques ;

VU l'arrêté préfectoral n° 2005-308-3 du 04/11/2005 prescrivant l'établissement d'un Plan de Prévention des Risques Naturels prévisibles sur la commune de SAINT LEONARD, pour le risque retrait gonflement des argiles;

VU l'arrêté préfectoral n° 2013045-0003 du 14 février 2013 portant modification de l'arrêté n° 32385 de prescription du Plan de Prévention des Risques sur la commune de SAINT LEONARD, pour le risque retrait gonflement des argiles ;

VU l'arrêté préfectoral n° 2013276-0001 du 03 octobre 2013 portant modification de l'arrêté préfectoral n° 2013045-0003 du 14 février 2013;

VU l'avis réputé favorable de la commune de SAINT LEONARD;

VU l'avis de la Chambre d'Agriculture du Gers en date du 15 juillet 2013;

VU l'avis réputé favorable du Centre Régional de la Propriété Forestière de Midi-Pyrénées;

VU l'arrêté préfectoral n° 2013259-0002 du 16 septembre 2013 prescrivant, du 07 octobre 2013 au 08 novembre 2013 inclus, la mise à l'enquête publique du projet du Plan de Prévention des Risques Naturels prévisibles sur 335 communes du département, pour le risque retrait gonflement des sols argileux;

VU le rapport, les conclusions et l'avis favorable du commissaire enquêteur en date du 17 décembre 2013 ;

VU le rapport d'observation du Directeur Départemental des Territoires du Gers en date du 14 février 2014;

**CONSIDERANT** la nécessité de délimiter les terrains sur lesquels l'occupation ou l'utilisation du sol doit être réglementée du fait de leur exposition au risque « retrait gonflement des argiles » ;

**CONSIDERANT** que les mesures de zonage et le règlement afférent ont été correctement déterminées et adaptées à la fois aux enjeux et aux intérêts locaux ;

**CONSIDERANT** ainsi que le plan ci-annexé, éventuellement amendé des observations recueillies lors de la consultation du public, des services et des personnes concernées est de nature à répondre aux objectifs de sécurité assignés et que rien ne s'oppose à sa mise en œuvre ;

**CONSIDERANT** qu'après enquête publique il y a lieu d'apporter une modification très partielle au règlement ;

**SUR** proposition de Monsieur le Secrétaire Général du Gers ;

## **A R R Ê T E**

**Article 1<sup>er</sup>** -Le Plan de Prévention des Risques Naturels Retrait Gonflement des sols Argileux (P.P.R. R.G.A.) prévisibles de la commune de SAINT LEONARD, annexé au présent arrêté, est approuvé.

Il comprend :

- une note de présentation,
- le règlement,
- une carte de zonage réglementaire.

Ce P.P.R. R.G.A. approuvé vaut servitude d'utilité publique au sens de l'article L126-1 du code de l'urbanisme et doit être annexé au document d'urbanisme de la commune de SAINT LEONARD.

Article 2. - Il appartiendra à la commune de SAINT LEONARD de réaliser un Plan Communal de Sauvegarde dans un délai de 2 ans à compter de la date d'approbation du présent arrêté.

Article 3. - Copie du présent arrêté, accompagnée du Plan de Prévention des Risques Naturels prévisibles, sera adressée :

- à Monsieur le maire de SAINT LEONARD qui en assurera l'affichage en mairie ;
- à Monsieur le Directeur Départemental des Territoires ;

Article 4. - Mention de l'arrêté sera publiée dans un journal local.

Article 5. - Le présent arrêté, ainsi que les documents qui lui sont annexés, seront tenus à la disposition du public :

- en mairie de SAINT LEONARD;
- à la Préfecture du Gers ;
- aux sous-préfectures de Condom et de Mirande
- à la Direction Départementale des Territoires du Gers.

Article 6 : - Le présent arrêté peut faire l'objet d'un recours devant du Tribunal Administratif de Pau dans un délai de 2 mois à compter de sa publication au recueil des actes administratifs.

Article 7. - Monsieur le Secrétaire Général de la Préfecture du Gers, Sous-Préfet de l'arrondissement d'Auch, Monsieur le Maire de SAINT LEONARD, Monsieur le sous-préfet de Condom, Madame la sous-préfète de Mirande, Monsieur le Directeur Départemental des Territoires, sont chargés, chacun en ce qui le concerne, de l'exécution du présent arrêté qui sera publié au recueil des actes administratifs des services de l'Etat.

Fait à Auch, le 28 FEV. 2014

Le Préfet,

Pour le Préfet et par délégation,  
Le Secrétaire Général

  
Christian CHASSAING





PRÉFET DU GERS

## **Arrêté n ° 2014059-0276**

**signé par  
CHASSAING Christian**

**le 28 Février 2014**

**32 - Préfecture du Gers  
Direction des services du cabinet  
Service de la sécurité intérieure**

Arrêté portant approbation du plan de prévention des risques naturels prévisibles "Risque Retrait et gonflement des argiles" - commune de Saint Lizier du Planté



CABINET DU PREFET

SERVICE DE SECURITE INTERIEURE  
Unité Défense et sécurité civile  
N°

**ARRETE PORTANT APPROBATION DU PLAN DE PREVENTION  
DES RISQUES NATURELS PREVISIBLES  
« RISQUE RETRAIT GONFLEMENT DES SOLS ARGILEUX»**

Commune de SAINT LIZIER DU PLANTE

**Le Préfet du Gers,**

VU le code de l'environnement et notamment ses articles L122-4, L122-7, L562-1 à L562-9, R562-1 à R562-11 et R122-17 à R122-19,

VU le code de la construction et de l'habitation et notamment ses articles L231-1 et R126-1 ;

VU le code de l'urbanisme et notamment ses articles L126-1, L480-4, R126-2 et R431-16 e) ;

VU le code des assurances, notamment ses articles L125-1 à L125-6 et A125-1 à A125-3 ;

VU la loi n° 95-101 du 02 février 1995 relative au renforcement de la protection de l'environnement ;

VU la loi n° 2003-699 du 30 juillet 2003 relative à la prévention des risques technologiques et naturels et à la réparation des dommages ;

VU la loi n° 2004-811 du 13 août 2004 de modernisation de la sécurité civile ;

VU la loi n° 82-600 du 13 juillet 1982 relative à l'indemnisation des victimes de catastrophes naturelles ;

VU le décret n° 95-1089 du 5 octobre 1995, modifié par décret 2005-3 du 5 janvier 2005 relatif à l'élaboration des plans de prévention des risques naturels prévisibles et des circulaires ministérielles prises pour son application;

VU le décret n° 2004-374 du 29 avril 2004 modifié relatif aux pouvoirs des préfets, à l'organisation et à l'action des services de l'Etat dans les régions et les départements ;

VU le décret n° 2005-134 du 15 février 2005 relatif à l'information des acquéreurs et des locataires de biens immobiliers sur les risques naturels et technologiques majeurs ;

VU le décret n° 2005-1156 du 13 septembre 2005, notamment l'article 8, relatif au plan communal de sauvegarde, pris pour l'application de l'article 13 de la loi n° 2004-811 du 13 août 2004 de modernisation de la sécurité civile ;

VU la circulaire du 11 octobre 2010 du Ministère de l'Ecologie, du Développement Durable, des Transports et du Logement relative à la prévention des risques liés au retrait gonflement des sols argileux ;

VU la circulaire interministérielle du 03 juillet 2007 relative à la consultation des acteurs, la concertation des populations et l'association avec les collectivités territoriales dans les plans de prévention des risques naturels prévisibles ;

- VU la circulaire interministérielle du 24 novembre 2000 relative aux arrêtés du 5 septembre 2000, renforçant le lien entre l'indemnisation des dommages résultant des catastrophes naturelles et les mesures de prévention de ces risques ;
- VU l'arrêté préfectoral n° 2007-164-1 du 11/01/2007 approuvant le Plan de Prévention des Risques Naturels prévisibles sur la commune de SAINT LIZIER DU PLANTE, pour le risque retrait gonflement des argiles;
- VU l'arrêté préfectoral n° 2013045-0003 du 14 février 2013 portant prescription de la révision du Plan de Prévention des Risques Retrait Gonflement des Sols Argileux sur la commune de SAINT LIZIER DU PLANTE;
- VU l'arrêté préfectoral n° 2013276-0001 du 03 octobre 2013 modifiant l'arrêté préfectoral n° 2013045-0003 du 14 février 2013 ;
- VU l'avis réputé favorable de la commune de SAINT LIZIER DU PLANTE;
- VU l'avis de la Chambre d'Agriculture du Gers en date du 15 juillet 2013;
- VU l'avis réputé favorable du Centre Régional de la Propriété Forestière de Midi-Pyrénées ;
- VU l'arrêté préfectoral n° 2013259-0002 du 16 septembre 2013 prescrivant, du 07 octobre 2013 au 08 novembre 2013 inclus, la mise à l'enquête publique du projet du Plan de Prévention des Risques Naturels prévisibles sur 335 communes du département, pour le risque retrait gonflement des sols argileux;
- VU le rapport, les conclusions et l'avis favorable du commissaire enquêteur en date du 17 décembre 2013 ;
- VU le rapport d'observation du Directeur Départemental des Territoires du Gers en date du 14 février 2014 ;

**CONSIDERANT** la nécessité de délimiter les terrains sur lesquels l'occupation ou l'utilisation du sol doit être réglementée du fait de leur exposition au risque « retrait gonflement des argiles » ;

**CONSIDERANT** que les mesures de zonage et le règlement afférent ont été correctement déterminées et adaptées à la fois aux enjeux et aux intérêts locaux ;

**CONSIDERANT** ainsi que le plan ci-annexé, éventuellement amendé des observations recueillies lors de la consultation du public, des services et des personnes concernées est de nature à répondre aux objectifs de sécurité assignés et que rien ne s'oppose à sa mise en œuvre ;

**CONSIDERANT** qu'après enquête publique il y a lieu d'apporter une modification très partielle au règlement ;

SUR proposition de Monsieur le Secrétaire Général du Gers ;

## **A R R Ê T E**

**Article 1<sup>er</sup>** -Le Plan de Prévention des Risques Naturels Retrait Gonflement des sols Argileux (P.P.R. R.G.A.) prévisibles de la commune de SAINT LIZIER DU PLANTE, annexé au présent arrêté, est approuvé.

Il comprend :

- une note de présentation,
- le règlement,
- une carte de zonage réglementaire.

Ce P.P.R. R.G.A. approuvé vaut servitude d'utilité publique au sens de l'article L126-1 du code de l'urbanisme et doit être annexé au document d'urbanisme de la commune de SAINT LIZIER DU PLANTE.

Article 2. - Il appartiendra à la commune de SAINT LIZIER DU PLANTE de réaliser un Plan Communal de Sauvegarde dans un délai de 2 ans à compter de la date d'approbation du présent arrêté.

Article 3.-. Copie du présent arrêté, accompagnée du Plan de Prévention des Risques Naturels prévisibles, sera adressée :

- à Madame le maire de SAINT LIZIER DU PLANTE qui en assurera l'affichage en mairie ;
- à Monsieur le Directeur Départemental des Territoires ;

Article 4. - Mention de l'arrêté sera publiée dans un journal local.

Article 5. - Le présent arrêté, ainsi que les documents qui lui sont annexés, seront tenus à la disposition du public :

- en mairie de SAINT LIZIER DU PLANTE;
- à la Préfecture du Gers;
- aux sous-préfectures de Condom et de Mirande
- à la Direction Départementale des Territoires du Gers.

Article 6 : - Le présent arrêté peut faire l'objet d'un recours devant du Tribunal Administratif de Pau dans un délai de 2 mois à compter de sa publication au recueil des actes administratifs.

Article 7. - Monsieur le Secrétaire Général de la Préfecture du Gers, Sous-Préfet de l'arrondissement d'Auch, Madame le Maire de SAINT LIZIER DU PLANTE, Monsieur le sous-préfet de Condom, Madame la sous-préfète de Mirande, Monsieur le Directeur Départemental des Territoires, sont chargés, chacun en ce qui le concerne, de l'exécution du présent arrêté qui sera publié au recueil des actes administratifs des services de l'Etat.

Fait à Auch, le **28 FEV. 2014**

Le Préfet,  
Pour le Préfet et par délégation,  
Le Secrétaire Général

**Christian CHASSAING**



PRÉFET DU GERS

## **Arrêté n ° 2014059-0277**

**signé par  
CHASSAING Christian**

**le 28 Février 2014**

**32 - Préfecture du Gers  
Direction des services du cabinet  
Service de la sécurité intérieure**

Arrêté portant approbation du plan de  
prévention des risques naturels prévisibles  
"Risque Retrait et gonflement des argiles" -  
commune de Saint Loubes Amadès



Liberté • Égalité • Fraternité  
RÉPUBLIQUE FRANÇAISE

CABINET DU PREFET

SERVICE DE SECURITE INTERIEURE  
Unité Défense et sécurité civile  
N°

**ARRETE PORTANT APPROBATION DU PLAN DE PREVENTION  
DES RISQUES NATURELS PREVISIBLES  
« RISQUE RETRAIT GONFLEMENT DES SOLS ARGILEUX »**

Commune de SAINT LOUBE AMADES

**Le Préfet du Gers,**

VU le code de l'environnement et notamment ses articles L122-4, L122-7, L562-1 à L562-9, R562-1 à R562-11 et R122-17 à R122-19,

VU le code de la construction et de l'habitation et notamment ses articles L231-1 et R126-1 ;

VU le code de l'urbanisme et notamment ses articles L126-1, L480-4, R126-2 et R431-16 e) ;

VU le code des assurances, notamment ses articles L125-1 à L125-6 et A125-1 à A125-3 ;

VU la loi n° 95-101 du 02 février 1995 relative au renforcement de la protection de l'environnement ;

VU la loi n° 2003-699 du 30 juillet 2003 relative à la prévention des risques technologiques et naturels et à la réparation des dommages ;

VU la loi n° 2004-811 du 13 août 2004 de modernisation de la sécurité civile ;

VU la loi n° 82-600 du 13 juillet 1982 relative à l'indemnisation des victimes de catastrophes naturelles ;

VU le décret n° 95-1089 du 5 octobre 1995, modifié par décret 2005-3 du 5 janvier 2005 relatif à l'élaboration des plans de prévention des risques naturels prévisibles et des circulaires ministérielles prises pour son application;

VU le décret n° 2004-374 du 29 avril 2004 modifié relatif aux pouvoirs des préfets, à l'organisation et à l'action des services de l'Etat dans les régions et les départements ;

VU le décret n° 2005-134 du 15 février 2005 relatif à l'information des acquéreurs et des locataires de biens immobiliers sur les risques naturels et technologiques majeurs ;

VU le décret n° 2005-1156 du 13 septembre 2005, notamment l'article 8, relatif au plan communal de sauvegarde, pris pour l'application de l'article 13 de la loi n° 2004-811 du 13 août 2004 de modernisation de la sécurité civile ;

VU la circulaire du 11 octobre 2010 du Ministère de l'Ecologie, du Développement Durable, des Transports et du Logement relative à la prévention des risques liés au retrait gonflement des sols argileux ;

VU la circulaire interministérielle du 03 juillet 2007 relative à la consultation des acteurs, la concertation des populations et l'association avec les collectivités territoriales dans les plans de prévention des risques naturels prévisibles ;

VU la circulaire interministérielle du 24 novembre 2000 relative aux arrêtés du 5 septembre 2000, renforçant le lien entre l'indemnisation des dommages résultant des catastrophes naturelles et les mesures de prévention de ces risques ;

VU l'arrêté préfectoral n° 2007-164-1 du 11/01/2007 approuvant le Plan de Prévention des Risques Naturels prévisibles sur la commune de SAINT LOUBE AMADES, pour le risque retrait gonflement des argiles;

VU l'arrêté préfectoral n° 2013045-0003 du 14 février 2013 portant prescription de la révision du Plan de Prévention des Risques Retrait Gonflement des Sols Argileux sur la commune de SAINT LOUBE AMADES;

VU l'arrêté préfectoral n° 2013276-0001 du 03 octobre 2013 modifiant l'arrêté préfectoral n° 2013045-0003 du 14 février 2013 ;

VU l'avis réputé favorable de la commune de SAINT LOUBE AMADES;

VU l'avis de la Chambre d'Agriculture du Gers en date du 15 juillet 2013;

VU l'avis réputé favorable du Centre Régional de la Propriété Forestière de Midi-Pyrénées ;

VU l'arrêté préfectoral n° 2013259-0002 du 16 septembre 2013 prescrivant, du 07 octobre 2013 au 08 novembre 2013 inclus, la mise à l'enquête publique du projet du Plan de Prévention des Risques Naturels prévisibles sur 335 communes du département, pour le risque retrait gonflement des sols argileux;

VU le rapport, les conclusions et l'avis favorable du commissaire enquêteur en date du 17 décembre 2013 ;

VU le rapport d'observation du Directeur Départemental des Territoires du Gers en date du 14 février 2014 ;

**CONSIDERANT** la nécessité de délimiter les terrains sur lesquels l'occupation ou l'utilisation du sol doit être réglementée du fait de leur exposition au risque « retrait gonflement des argiles » ;

**CONSIDERANT** que les mesures de zonage et le règlement afférent ont été correctement déterminées et adaptées à la fois aux enjeux et aux intérêts locaux ;

**CONSIDERANT** ainsi que le plan ci-annexé, éventuellement amendé des observations recueillies lors de la consultation du public, des services et des personnes concernées est de nature à répondre aux objectifs de sécurité assignés et que rien ne s'oppose à sa mise en œuvre ;

**CONSIDERANT** qu'après enquête publique il y a lieu d'apporter une modification très partielle au règlement ;

SUR proposition de Monsieur le Secrétaire Général du Gers ;

## **A R R Ê T E**

**Article 1<sup>er</sup>** -Le Plan de Prévention des Risques Naturels Retrait Gonflement des sols Argileux (P.P.R. R.G.A.) prévisibles de la commune de SAINT LOUBE AMADES, annexé au présent arrêté, est approuvé.

Il comprend :

- une note de présentation,
- le règlement,
- une carte de zonage réglementaire.

Ce P.P.R. R.G.A. approuvé vaut servitude d'utilité publique au sens de l'article L126-1 du code de l'urbanisme et doit être annexé au document d'urbanisme de la commune de SAINT LOUBE AMADES.

Article 2. - Il appartiendra à la commune de SAINT LOUBE AMADES de réaliser un Plan Communal de Sauvegarde dans un délai de 2 ans à compter de la date d'approbation du présent arrêté.

Article 3 .- Copie du présent arrêté, accompagnée du Plan de Prévention des Risques Naturels prévisibles, sera adressée :

- à Monsieur le maire de SAINT LOUBE AMADES qui en assurera l'affichage en mairie ;
- à Monsieur le Directeur Départemental des Territoires ;

Article 4. - Mention de l'arrêté sera publiée dans un journal local.

Article 5. - Le présent arrêté, ainsi que les documents qui lui sont annexés, seront tenus à la disposition du public :

- en mairie de SAINT LOUBE AMADES;
- à la Préfecture du Gers;
- aux sous-préfectures de Condom et de Mirande
- à la Direction Départementale des Territoires du Gers.

Article 6 : - Le présent arrêté peut faire l'objet d'un recours devant du Tribunal Administratif de Pau dans un délai de 2 mois à compter de sa publication au recueil des actes administratifs.

Article 7. - Monsieur le Secrétaire Général de la Préfecture du Gers, Sous-Préfet de l'arrondissement d'Auch, Monsieur le Maire de SAINT LOUBE AMADES, Monsieur le sous-préfet de Condom, Madame la sous-préfète de Mirande, Monsieur le Directeur Départemental des Territoires, sont chargés, chacun en ce qui le concerne, de l'exécution du présent arrêté qui sera publié au recueil des actes administratifs des services de l'Etat.

Fait à Auch, le

28 FEV. 2014

Le Préfet,

Pour le Préfet et par délégation,  
Le Secrétaire Général

**Christian CHASSAING**





PRÉFET DU GERS

## **Arrêté n ° 2014059-0278**

**signé par  
CHASSAING Christian**

**le 28 Février 2014**

**32 - Préfecture du Gers  
Direction des services du cabinet  
Service de la sécurité intérieure**

Arrêté portant approbation du plan de  
prévention des risques naturels prévisibles  
"Risque Retrait et gonflement des argiles" -  
commune de Saint Martin



*Liberté • Égalité • Fraternité*  
RÉPUBLIQUE FRANÇAISE

CABINET DU PREFET

SERVICE DE SECURITE INTERIEURE  
Unité Défense et sécurité civile  
N°

**ARRETE PORTANT APPROBATION DU PLAN DE PREVENTION  
DES RISQUES NATURELS PREVISIBLES  
« RISQUE RETRAIT GONFLEMENT DES SOLS ARGILEUX »**

Commune de SAINT MARTIN

**Le Préfet du Gers,**

VU le code de l'environnement et notamment ses articles L122-4, L122-7, L562-1 à L562-9, R562-1 à R562-11 et R122-17 à R122-19,

VU le code de la construction et de l'habitation et notamment ses articles L231-1 et R126-1 ;

VU le code de l'urbanisme et notamment ses articles L126-1, L480-4, R126-2 et R431-16 e) ;

VU le code des assurances, notamment ses articles L125-1 à L125-6 et A125-1 à A125-3 ;

VU la loi n° 95-101 du 02 février 1995 relative au renforcement de la protection de l'environnement ;

VU la loi n° 2003-699 du 30 juillet 2003 relative à la prévention des risques technologiques et naturels et à la réparation des dommages ;

VU la loi n° 2004-811 du 13 août 2004 de modernisation de la sécurité civile ;

VU la loi n° 82-600 du 13 juillet 1982 relative à l'indemnisation des victimes de catastrophes naturelles ;

VU le décret n° 95-1089 du 5 octobre 1995, modifié par décret 2005-3 du 5 janvier 2005 relatif à l'élaboration des plans de prévention des risques naturels prévisibles et des circulaires ministérielles prises pour son application;

VU le décret n° 2004-374 du 29 avril 2004 modifié relatif aux pouvoirs des préfets, à l'organisation et à l'action des services de l'Etat dans les régions et les départements ;

VU le décret n° 2005-134 du 15 février 2005 relatif à l'information des acquéreurs et des locataires de biens immobiliers sur les risques naturels et technologiques majeurs ;

VU le décret n° 2005-1156 du 13 septembre 2005, notamment l'article 8, relatif au plan communal de sauvegarde, pris pour l'application de l'article 13 de la loi n° 2004-811 du 13 août 2004 de modernisation de la sécurité civile ;

VU la circulaire du 11 octobre 2010 du Ministère de l'Ecologie, du Développement Durable, des Transports et du Logement relative à la prévention des risques liés au retrait gonflement des sols argileux ;

VU la circulaire interministérielle du 03 juillet 2007 relative à la consultation des acteurs, la concertation des populations et l'association avec les collectivités territoriales dans les plans de prévention des risques naturels prévisibles ;

VU la circulaire interministérielle du 24 novembre 2000 relative aux arrêtés du 5 septembre 2000, renforçant le lien entre l'indemnisation des dommages résultant des catastrophes naturelles et les mesures de prévention de ces risques ;

VU l'arrêté préfectoral n° 2005-308-4 du 04/11/2005 prescrivant l'établissement d'un Plan de Prévention des Risques Naturels prévisibles sur la commune de SAINT MARTIN, pour le risque retrait gonflement des argiles;

VU l'arrêté préfectoral n° 2013045-0003 du 14 février 2013 portant modification de l'arrêté n° 32389 de prescription du Plan de Prévention des Risques sur la commune de SAINT MARTIN, pour le risque retrait gonflement des argiles ;

VU l'arrêté préfectoral n° 2013276-0001 du 03 octobre 2013 portant modification de l'arrêté préfectoral n° 2013045-0003 du 14 février 2013;

VU l'avis réputé favorable de la commune de SAINT MARTIN;

VU l'avis de la Chambre d'Agriculture du Gers en date du 15 juillet 2013;

VU l'avis réputé favorable du Centre Régional de la Propriété Forestière de Midi-Pyrénées;

VU l'arrêté préfectoral n° 2013259-0002 du 16 septembre 2013 prescrivant, du 07 octobre 2013 au 08 novembre 2013 inclus, la mise à l'enquête publique du projet du Plan de Prévention des Risques Naturels prévisibles sur 335 communes du département, pour le risque retrait gonflement des sols argileux;

VU le rapport, les conclusions et l'avis favorable du commissaire enquêteur en date du 17 décembre 2013 ;

VU le rapport d'observation du Directeur Départemental des Territoires du Gers en date du 14 février 2014;

**CONSIDERANT** la nécessité de délimiter les terrains sur lesquels l'occupation ou l'utilisation du sol doit être réglementée du fait de leur exposition au risque « retrait gonflement des argiles » ;

**CONSIDERANT** que les mesures de zonage et le règlement afférent ont été correctement déterminées et adaptées à la fois aux enjeux et aux intérêts locaux ;

**CONSIDERANT** ainsi que le plan ci-annexé, éventuellement amendé des observations recueillies lors de la consultation du public, des services et des personnes concernées est de nature à répondre aux objectifs de sécurité assignés et que rien ne s'oppose à sa mise en œuvre ;

**CONSIDERANT** qu'après enquête publique il y a lieu d'apporter une modification très partielle au règlement ;

SUR proposition de Monsieur le Secrétaire Général du Gers ;

## **A R R Ê T E**

Article 1<sup>er</sup> -Le Plan de Prévention des Risques Naturels Retrait Gonflement des sols Argileux (P.P.R. R.G.A.) prévisibles de la commune de SAINT MARTIN, annexé au présent arrêté, est approuvé.

Il comprend :

- une note de présentation,
- le règlement,
- une carte de zonage réglementaire.

Ce P.P.R. R.G.A. approuvé vaut servitude d'utilité publique au sens de l'article L126-1 du code de l'urbanisme et doit être annexé au document d'urbanisme de la commune de SAINT MARTIN.

Article 2. - Il appartiendra à la commune de SAINT MARTIN de réaliser un Plan Communal de Sauvegarde dans un délai de 2 ans à compter de la date d'approbation du présent arrêté.

Article 3. - Copie du présent arrêté, accompagnée du Plan de Prévention des Risques Naturels prévisibles, sera adressée :

- à Monsieur le maire de SAINT MARTIN qui en assurera l'affichage en mairie ;
- à Monsieur le Directeur Départemental des Territoires ;

Article 4. - Mention de l'arrêté sera publiée dans un journal local.

Article 5. - Le présent arrêté, ainsi que les documents qui lui sont annexés, seront tenus à la disposition du public :

- en mairie de SAINT MARTIN;
- à la Préfecture du Gers ;
- aux sous-préfectures de Condom et de Mirande
- à la Direction Départementale des Territoires du Gers.

Article 6. : - Le présent arrêté peut faire l'objet d'un recours devant du Tribunal Administratif de Pau dans un délai de 2 mois à compter de sa publication au recueil des actes administratifs.

Article 7. - Monsieur le Secrétaire Général de la Préfecture du Gers, Sous-Préfet de l'arrondissement d'Auch, Monsieur le Maire de SAINT MARTIN, Monsieur le sous-préfet de Condom, Madame la sous-préfète de Mirande, Monsieur le Directeur Départemental des Territoires, sont chargés, chacun en ce qui le concerne, de l'exécution du présent arrêté qui sera publié au recueil des actes administratifs des services de l'Etat.

Fait à Auch, le 28 FEV. 2014

Le Préfet,

Pour le Préfet et par délégation,  
Le Secrétaire Général

  
Christian CHASSAING



PRÉFET DU GERS

## **Arrêté n ° 2014059-0279**

**signé par  
CHASSAING Christian**

**le 28 Février 2014**

**32 - Préfecture du Gers  
Direction des services du cabinet  
Service de la sécurité intérieure**

Arrêté portant approbation du plan de  
prévention des risques naturels prévisibles  
"Risque Retrait et gonflement des argiles" -  
commune de Saint Martin de Goyne



*Liberté • Égalité • Fraternité*  
RÉPUBLIQUE FRANÇAISE

CABINET DU PREFET

SERVICE DE SECURITE INTERIEURE  
Unité Défense et sécurité civile  
N°

**ARRETE PORTANT APPROBATION DU PLAN DE PREVENTION  
DES RISQUES NATURELS PREVISIBLES  
« RISQUE RETRAIT GONFLEMENT DES SOLS ARGILEUX »**

Commune de SAINT MARTIN DE GOYNE

**Le Préfet du Gers,**

VU le code de l'environnement et notamment ses articles L122-4, L122-7, L562-1 à L562-9, R562-1 à R562-11 et R122-17 à R122-19,

VU le code de la construction et de l'habitation et notamment ses articles L231-1 et R126-1 ;

VU le code de l'urbanisme et notamment ses articles L126-1, L480-4, R126-2 et R431-16 e) ;

VU le code des assurances, notamment ses articles L125-1 à L125-6 et A125-1 à A125-3 ;

VU la loi n° 95-101 du 02 février 1995 relative au renforcement de la protection de l'environnement ;

VU la loi n° 2003-699 du 30 juillet 2003 relative à la prévention des risques technologiques et naturels et à la réparation des dommages ;

VU la loi n° 2004-811 du 13 août 2004 de modernisation de la sécurité civile ;

VU la loi n° 82-600 du 13 juillet 1982 relative à l'indemnisation des victimes de catastrophes naturelles ;

VU le décret n° 95-1089 du 5 octobre 1995, modifié par décret 2005-3 du 5 janvier 2005 relatif à l'élaboration des plans de prévention des risques naturels prévisibles et des circulaires ministérielles prises pour son application;

VU le décret n° 2004-374 du 29 avril 2004 modifié relatif aux pouvoirs des préfets, à l'organisation et à l'action des services de l'Etat dans les régions et les départements ;

VU le décret n° 2005-134 du 15 février 2005 relatif à l'information des acquéreurs et des locataires de biens immobiliers sur les risques naturels et technologiques majeurs ;

VU le décret n° 2005-1156 du 13 septembre 2005, notamment l'article 8, relatif au plan communal de sauvegarde, pris pour l'application de l'article 13 de la loi n° 2004-811 du 13 août 2004 de modernisation de la sécurité civile ;

VU la circulaire du 11 octobre 2010 du Ministère de l'Ecologie, du Développement Durable, des Transports et du Logement relative à la prévention des risques liés au retrait gonflement des sols argileux ;

VU la circulaire interministérielle du 03 juillet 2007 relative à la consultation des acteurs, la concertation des populations et l'association avec les collectivités territoriales dans les plans de prévention des risques naturels prévisibles ;

VU la circulaire interministérielle du 24 novembre 2000 relative aux arrêtés du 5 septembre 2000, renforçant le lien entre l'indemnisation des dommages résultant des catastrophes naturelles et les mesures de prévention de ces risques ;

VU l'arrêté préfectoral n° 2005-308-3 du 04/11/2005 prescrivant l'établissement d'un Plan de Prévention des Risques Naturels prévisibles sur la commune de SAINT MARTIN DE GOYNE, pour le risque retrait gonflement des argiles;

VU l'arrêté préfectoral n° 2013045-0003 du 14 février 2013 portant modification de l'arrêté n° 32391 de prescription du Plan de Prévention des Risques sur la commune de SAINT MARTIN DE GOYNE, pour le risque retrait gonflement des argiles ;

VU l'arrêté préfectoral n° 2013276-0001 du 03 octobre 2013 portant modification de l'arrêté préfectoral n° 2013045-0003 du 14 février 2013;

VU l'avis réputé favorable de la commune de SAINT MARTIN DE GOYNE;

VU l'avis de la Chambre d'Agriculture du Gers en date du 15 juillet 2013;

VU l'avis réputé favorable du Centre Régional de la Propriété Forestière de Midi-Pyrénées;

VU l'arrêté préfectoral n° 2013259-0002 du 16 septembre 2013 prescrivant, du 07 octobre 2013 au 08 novembre 2013 inclus, la mise à l'enquête publique du projet du Plan de Prévention des Risques Naturels prévisibles sur 335 communes du département, pour le risque retrait gonflement des sols argileux;

VU le rapport, les conclusions et l'avis favorable du commissaire enquêteur en date du 17 décembre 2013 ;

VU le rapport d'observation du Directeur Départemental des Territoires du Gers en date du 14 février 2014;

**CONSIDERANT** la nécessité de délimiter les terrains sur lesquels l'occupation ou l'utilisation du sol doit être réglementée du fait de leur exposition au risque « retrait gonflement des argiles » ;

**CONSIDERANT** que les mesures de zonage et le règlement afférent ont été correctement déterminées et adaptées à la fois aux enjeux et aux intérêts locaux ;

**CONSIDERANT** ainsi que le plan ci-annexé, éventuellement amendé des observations recueillies lors de la consultation du public, des services et des personnes concernées est de nature à répondre aux objectifs de sécurité assignés et que rien ne s'oppose à sa mise en œuvre ;

**CONSIDERANT** qu'après enquête publique il y a lieu d'apporter une modification très partielle au règlement ;

**SUR** proposition de Monsieur le Secrétaire Général du Gers ;

## **A R R Ê T E**

Article 1<sup>er</sup> -Le Plan de Prévention des Risques Naturels Retrait Gonflement des sols Argileux (P.P.R. R.G.A.) prévisibles de la commune de SAINT MARTIN DE GOYNE, annexé au présent arrêté, est approuvé.

Il comprend :

- une note de présentation,
- le règlement,
- une carte de zonage réglementaire.

Ce P.P.R. R.G.A. approuvé vaut servitude d'utilité publique au sens de l'article L126-1 du code de l'urbanisme et doit être annexé au document d'urbanisme de la commune de SAINT MARTIN DE GOYNE.

Article 2. - Il appartiendra à la commune de SAINT MARTIN DE GOYNE de réaliser un Plan Communal de Sauvegarde dans un délai de 2 ans à compter de la date d'approbation du présent arrêté.

Article 3. - Copie du présent arrêté, accompagnée du Plan de Prévention des Risques Naturels prévisibles, sera adressée :

- à Madame le maire de SAINT MARTIN DE GOYNE qui en assurera l'affichage en mairie ;
- à Monsieur le Directeur Départemental des Territoires ;

Article 4. - Mention de l'arrêté sera publiée dans un journal local.

Article 5. - Le présent arrêté, ainsi que les documents qui lui sont annexés, seront tenus à la disposition du public :

- en mairie de SAINT MARTIN DE GOYNE;
- à la Préfecture du Gers ;
- aux sous-préfectures de Condom et de Mirande
- à la Direction Départementale des Territoires du Gers.

Article 6 : - Le présent arrêté peut faire l'objet d'un recours devant du Tribunal Administratif de Pau dans un délai de 2 mois à compter de sa publication au recueil des actes administratifs.

Article 7. - Monsieur le Secrétaire Général de la Préfecture du Gers, Sous-Préfet de l'arrondissement d'Auch, Madame le Maire de SAINT MARTIN DE GOYNE, Monsieur le sous-préfet de Condom, Madame la sous-préfète de Mirande, Monsieur le Directeur Départemental des Territoires, sont chargés, chacun en ce qui le concerne, de l'exécution du présent arrêté qui sera publié au recueil des actes administratifs des services de l'Etat.

Fait à Auch, le 28 FEV. 2014

Le Préfet,

Pour le Préfet et par délégation,  
Le Secrétaire Général

**Christian CHASSAING**





PRÉFET DU GERS

## **Arrêté n °2014059-0280**

**signé par  
CHASSAING Christian**

**le 28 Février 2014**

**32 - Préfecture du Gers  
Direction des services du cabinet  
Service de la sécurité intérieure**

Arrêté portant approbation du plan de  
prévention des risques naturels prévisibles  
"Risque Retrait et gonflement des argiles" -  
commune de Saint Martin Gimois



*Liberté • Égalité • Fraternité*  
RÉPUBLIQUE FRANÇAISE

CABINET DU PREFET

SERVICE DE SECURITE INTERIEURE  
Unité Défense et sécurité civile  
N°

**ARRETE PORTANT APPROBATION DU PLAN DE PREVENTION  
DES RISQUES NATURELS PREVISIBLES  
« RISQUE RETRAIT GONFLEMENT DES SOLS ARGILEUX »**

Commune de SAINT MARTIN GIMOIS

**Le Préfet du Gers,**

VU le code de l'environnement et notamment ses articles L122-4, L122-7, L562-1 à L562-9, R562-1 à R562-11 et R122-17 à R122-19,

VU le code de la construction et de l'habitation et notamment ses articles L231-1 et R126-1 ;

VU le code de l'urbanisme et notamment ses articles L126-1, L480-4, R126-2 et R431-16 e) ;

VU le code des assurances, notamment ses articles L125-1 à L125-6 et A125-1 à A125-3 ;

VU la loi n° 95-101 du 02 février 1995 relative au renforcement de la protection de l'environnement ;

VU la loi n° 2003-699 du 30 juillet 2003 relative à la prévention des risques technologiques et naturels et à la réparation des dommages ;

VU la loi n° 2004-811 du 13 août 2004 de modernisation de la sécurité civile ;

VU la loi n° 82-600 du 13 juillet 1982 relative à l'indemnisation des victimes de catastrophes naturelles ;

VU le décret n° 95-1089 du 5 octobre 1995, modifié par décret 2005-3 du 5 janvier 2005 relatif à l'élaboration des plans de prévention des risques naturels prévisibles et des circulaires ministérielles prises pour son application;

VU le décret n° 2004-374 du 29 avril 2004 modifié relatif aux pouvoirs des préfets, à l'organisation et à l'action des services de l'Etat dans les régions et les départements ;

VU le décret n° 2005-134 du 15 février 2005 relatif à l'information des acquéreurs et des locataires de biens immobiliers sur les risques naturels et technologiques majeurs ;

VU le décret n° 2005-1156 du 13 septembre 2005, notamment l'article 8, relatif au plan communal de sauvegarde, pris pour l'application de l'article 13 de la loi n° 2004-811 du 13 août 2004 de modernisation de la sécurité civile ;

VU la circulaire du 11 octobre 2010 du Ministère de l'Ecologie, du Développement Durable, des Transports et du Logement relative à la prévention des risques liés au retrait gonflement des sols argileux ;

VU la circulaire interministérielle du 03 juillet 2007 relative à la consultation des acteurs, la concertation des populations et l'association avec les collectivités territoriales dans les plans de prévention des risques naturels prévisibles ;

VU la circulaire interministérielle du 24 novembre 2000 relative aux arrêtés du 5 septembre 2000, renforçant le lien entre l'indemnisation des dommages résultant des catastrophes naturelles et les mesures de prévention de ces risques ;

VU l'arrêté préfectoral n° 2007-164-1 du 16/05/2007 approuvant le Plan de Prévention des Risques Naturels prévisibles sur la commune de SAINT MARTIN GIMOIS, pour le risque retrait gonflement des argiles;

VU l'arrêté préfectoral n° 2013045-0003 du 14 février 2013 portant prescription de la révision du Plan de Prévention des Risques Retrait Gonflement des Sols Argileux sur la commune de SAINT MARTIN GIMOIS;

VU l'arrêté préfectoral n° 2013276-0001 du 03 octobre 2013 modifiant l'arrêté préfectoral n° 2013045-0003 du 14 février 2013 ;

VU l'avis réputé favorable de la commune de SAINT MARTIN GIMOIS;

VU l'avis de la Chambre d'Agriculture du Gers en date du 15 juillet 2013;

VU l'avis réputé favorable du Centre Régional de la Propriété Forestière de Midi-Pyrénées ;

VU l'arrêté préfectoral n° 2013259-0002 du 16 septembre 2013 prescrivant, du 07 octobre 2013 au 08 novembre 2013 inclus, la mise à l'enquête publique du projet du Plan de Prévention des Risques Naturels prévisibles sur 335 communes du département, pour le risque retrait gonflement des sols argileux;

VU le rapport, les conclusions et l'avis favorable du commissaire enquêteur en date du 17 décembre 2013 ;

VU le rapport d'observation du Directeur Départemental des Territoires du Gers en date du 14 février 2014 ;

**CONSIDERANT** la nécessité de délimiter les terrains sur lesquels l'occupation ou l'utilisation du sol doit être réglementée du fait de leur exposition au risque « retrait gonflement des argiles » ;

**CONSIDERANT** que les mesures de zonage et le règlement afférent ont été correctement déterminées et adaptées à la fois aux enjeux et aux intérêts locaux ;

**CONSIDERANT** ainsi que le plan ci-annexé, éventuellement amendé des observations recueillies lors de la consultation du public, des services et des personnes concernées est de nature à répondre aux objectifs de sécurité assignés et que rien ne s'oppose à sa mise en œuvre ;

**CONSIDERANT** qu'après enquête publique il y a lieu d'apporter une modification très partielle au règlement ;

SUR proposition de Monsieur le Secrétaire Général du Gers ;

## **A R R Ê T E**

Article 1<sup>er</sup> -Le Plan de Prévention des Risques Naturels Retrait Gonflement des sols Argileux (P.P.R. R.G.A.) prévisibles de la commune de SAINT MARTIN GIMOIS, annexé au présent arrêté, est approuvé.

Il comprend :

- une note de présentation,
- le règlement,
- une carte de zonage réglementaire.

Ce P.P.R. R.G.A. approuvé vaut servitude d'utilité publique au sens de l'article L126-1 du code de l'urbanisme et doit être annexé au document d'urbanisme de la commune de SAINT MARTIN GIMOIS.

Article 2. - Il appartiendra à la commune de SAINT MARTIN GIMOIS de réaliser un Plan Communal de Sauvegarde dans un délai de 2 ans à compter de la date d'approbation du présent arrêté.

Article 3 .- Copie du présent arrêté, accompagnée du Plan de Prévention des Risques Naturels prévisibles, sera adressée :

- à Monsieur le maire de SAINT MARTIN GIMOIS qui en assurera l'affichage en mairie ;
- à Monsieur le Directeur Départemental des Territoires ;

Article 4. - Mention de l'arrêté sera publiée dans un journal local.

Article 5. - Le présent arrêté, ainsi que les documents qui lui sont annexés, seront tenus à la disposition du public :

- en mairie de SAINT MARTIN GIMOIS;
- à la Préfecture du Gers;
- aux sous-préfectures de Condom et de Mirande
- à la Direction Départementale des Territoires du Gers.

Article 6 : - Le présent arrêté peut faire l'objet d'un recours devant du Tribunal Administratif de Pau dans un délai de 2 mois à compter de sa publication au recueil des actes administratifs.

Article 7. - Monsieur le Secrétaire Général de la Préfecture du Gers, Sous-Préfet de l'arrondissement d'Auch, Monsieur le Maire de SAINT MARTIN GIMOIS, Monsieur le sous-préfet de Condom, Madame la sous-préfète de Mirande, Monsieur le Directeur Départemental des Territoires, sont chargés, chacun en ce qui le concerne, de l'exécution du présent arrêté qui sera publié au recueil des actes administratifs des services de l'Etat.

Fait à Auch, le 28 FEV. 2014

Le Préfet,

Pour le Préfet et par délégation,  
Le Secrétaire Général

Christian CHASSAING



PRÉFET DU GERS

## **Arrêté n ° 2014059-0281**

**signé par  
CHASSAING Christian**

**le 28 Février 2014**

**32 - Préfecture du Gers  
Direction des services du cabinet  
Service de la sécurité intérieure**

Arrêté portant approbation du plan de  
prévention des risques naturels prévisibles  
"Risque Retrait et gonflement des argiles" -  
commune de Saint Maur Soulès



Liberté • Égalité • Fraternité  
RÉPUBLIQUE FRANÇAISE

CABINET DU PREFET

SERVICE DE SECURITE INTERIEURE

Unité Défense et sécurité civile

N°

**ARRETE PORTANT APPROBATION DU PLAN DE PREVENTION  
DES RISQUES NATURELS PREVISIBLES  
« RISQUE RETRAIT GONFLEMENT DES SOLS ARGILEUX »**

Commune de SAINT MAUR SOULES

**Le Préfet du Gers,**

VU le code de l'environnement et notamment ses articles L122-4, L122-7, L562-1 à L562-9, R562-1 à R562-11 et R122-17 à R122-19,

VU le code de la construction et de l'habitation et notamment ses articles L231-1 et R126-1 ;

VU le code de l'urbanisme et notamment ses articles L126-1, L480-4, R126-2 et R431-16 e) ;

VU le code des assurances, notamment ses articles L125-1 à L125-6 et A125-1 à A125-3 ;

VU la loi n° 95-101 du 02 février 1995 relative au renforcement de la protection de l'environnement ;

VU la loi n° 2003-699 du 30 juillet 2003 relative à la prévention des risques technologiques et naturels et à la réparation des dommages ;

VU la loi n° 2004-811 du 13 août 2004 de modernisation de la sécurité civile ;

VU la loi n° 82-600 du 13 juillet 1982 relative à l'indemnisation des victimes de catastrophes naturelles ;

VU le décret n° 95-1089 du 5 octobre 1995, modifié par décret 2005-3 du 5 janvier 2005 relatif à l'élaboration des plans de prévention des risques naturels prévisibles et des circulaires ministérielles prises pour son application;

VU le décret n° 2004-374 du 29 avril 2004 modifié relatif aux pouvoirs des préfets, à l'organisation et à l'action des services de l'Etat dans les régions et les départements ;

VU le décret n° 2005-134 du 15 février 2005 relatif à l'information des acquéreurs et des locataires de biens immobiliers sur les risques naturels et technologiques majeurs ;

VU le décret n° 2005-1156 du 13 septembre 2005, notamment l'article 8, relatif au plan communal de sauvegarde, pris pour l'application de l'article 13 de la loi n° 2004-811 du 13 août 2004 de modernisation de la sécurité civile ;

VU la circulaire du 11 octobre 2010 du Ministère de l'Ecologie, du Développement Durable, des Transports et du Logement relative à la prévention des risques liés au retrait gonflement des sols argileux ;

VU la circulaire interministérielle du 03 juillet 2007 relative à la consultation des acteurs, la concertation des populations et l'association avec les collectivités territoriales dans les plans de prévention des risques naturels prévisibles ;

VU la circulaire interministérielle du 24 novembre 2000 relative aux arrêtés du 5 septembre 2000, renforçant le lien entre l'indemnisation des dommages résultant des catastrophes naturelles et les mesures de prévention de ces risques ;

VU l'arrêté préfectoral n° 2005-308-4 du 04/11/2005 prescrivant l'établissement d'un Plan de Prévention des Risques Naturels prévisibles sur la commune de SAINT MAUR SOULES, pour le risque retrait gonflement des argiles;

VU l'arrêté préfectoral n° 2013045-0003 du 14 février 2013 portant modification de l'arrêté n° 32393 de prescription du Plan de Prévention des Risques sur la commune de SAINT MAUR SOULES, pour le risque retrait gonflement des argiles ;

VU l'arrêté préfectoral n° 2013276-0001 du 03 octobre 2013 portant modification de l'arrêté préfectoral n° 2013045-0003 du 14 février 2013;

VU l'avis réputé favorable de la commune de SAINT MAUR SOULES;

VU l'avis de la Chambre d'Agriculture du Gers en date du 15 juillet 2013;

VU l'avis réputé favorable du Centre Régional de la Propriété Forestière de Midi-Pyrénées;

VU l'arrêté préfectoral n° 2013259-0002 du 16 septembre 2013 prescrivant, du 07 octobre 2013 au 08 novembre 2013 inclus, la mise à l'enquête publique du projet du Plan de Prévention des Risques Naturels prévisibles sur 335 communes du département, pour le risque retrait gonflement des sols argileux;

VU le rapport, les conclusions et l'avis favorable du commissaire enquêteur en date du 17 décembre 2013 ;

VU le rapport d'observation du Directeur Départemental des Territoires du Gers en date du 14 février 2014;

**CONSIDERANT** la nécessité de délimiter les terrains sur lesquels l'occupation ou l'utilisation du sol doit être réglementée du fait de leur exposition au risque « retrait gonflement des argiles » ;

**CONSIDERANT** que les mesures de zonage et le règlement afférent ont été correctement déterminées et adaptées à la fois aux enjeux et aux intérêts locaux ;

**CONSIDERANT** ainsi que le plan ci-annexé, éventuellement amendé des observations recueillies lors de la consultation du public, des services et des personnes concernées est de nature à répondre aux objectifs de sécurité assignés et que rien ne s'oppose à sa mise en œuvre ;

**CONSIDERANT** qu'après enquête publique il y a lieu d'apporter une modification très partielle au règlement ;

**SUR** proposition de Monsieur le Secrétaire Général du Gers ;

## **A R R Ê T E**

Article 1<sup>er</sup> -Le Plan de Prévention des Risques Naturels Retrait Gonflement des sols Argileux (P.P.R. R.G.A.) prévisibles de la commune de SAINT MAUR SOULES, annexé au présent arrêté, est approuvé.

Il comprend :

- une note de présentation,
- le règlement,
- une carte de zonage réglementaire.

Ce P.P.R. R.G.A. approuvé vaut servitude d'utilité publique au sens de l'article L126-1 du code de l'urbanisme et doit être annexé au document d'urbanisme de la commune de SAINT MAUR SOULES.

Article 2. - Il appartiendra à la commune de SAINT MAUR SOULES de réaliser un Plan Communal de Sauvegarde dans un délai de 2 ans à compter de la date d'approbation du présent arrêté.

Article 3.-. Copie du présent arrêté, accompagnée du Plan de Prévention des Risques Naturels prévisibles, sera adressée :

- à Monsieur le maire de SAINT MAUR SOULES qui en assurera l'affichage en mairie ;
- à Monsieur le Directeur Départemental des Territoires ;

Article 4. - Mention de l'arrêté sera publiée dans un journal local.

Article 5. - Le présent arrêté, ainsi que les documents qui lui sont annexés, seront tenus à la disposition du public :

- en mairie de SAINT MAUR SOULES;
- à la Préfecture du Gers ;
- aux sous-préfectures de Condom et de Mirande
- à la Direction Départementale des Territoires du Gers.

Article 6 : - Le présent arrêté peut faire l'objet d'un recours devant du Tribunal Administratif de Pau dans un délai de 2 mois à compter de sa publication au recueil des actes administratifs.

Article 7. - Monsieur le Secrétaire Général de la Préfecture du Gers, Sous-Préfet de l'arrondissement d'Auch, Monsieur le Maire de SAINT MAUR SOULES, Monsieur le sous-préfet de Condom, Madame la sous-préfète de Mirande, Monsieur le Directeur Départemental des Territoires, sont chargés, chacun en ce qui le concerne, de l'exécution du présent arrêté qui sera publié au recueil des actes administratifs des services de l'Etat.

Fait à Auch, le **28 FEV. 2014**

Le Préfet,

Pour le Préfet et par délégation,  
Le Secrétaire Général

  
**Christian CHASSAING**





PRÉFET DU GERS

## **Arrêté n ° 2014059-0282**

**signé par  
CHASSAING Christian**

**le 28 Février 2014**

**32 - Préfecture du Gers  
Direction des services du cabinet  
Service de la sécurité intérieure**

Arrêté portant approbation du plan de prévention des risques naturels prévisibles "Risque Retrait et gonflement des argiles" - commune de Saint Médard



Liberté • Égalité • Fraternité  
RÉPUBLIQUE FRANÇAISE

CABINET DU PREFET

SERVICE DE SECURITE INTERIEURE

Unité Défense et sécurité civile

N°

**ARRETE PORTANT APPROBATION DU PLAN DE PREVENTION  
DES RISQUES NATURELS PREVISIBLES  
« RISQUE RETRAIT GONFLEMENT DES SOLS ARGILEUX »**

Commune de SAINT MEDARD

**Le Préfet du Gers,**

VU le code de l'environnement et notamment ses articles L122-4, L122-7, L562-1 à L562-9, R562-1 à R562-11 et R122-17 à R122-19,

VU le code de la construction et de l'habitation et notamment ses articles L231-1 et R126-1 ;

VU le code de l'urbanisme et notamment ses articles L126-1, L480-4, R126-2 et R431-16 e) ;

VU le code des assurances, notamment ses articles L125-1 à L125-6 et A125-1 à A125-3 ;

VU la loi n° 95-101 du 02 février 1995 relative au renforcement de la protection de l'environnement ;

VU la loi n° 2003-699 du 30 juillet 2003 relative à la prévention des risques technologiques et naturels et à la réparation des dommages ;

VU la loi n° 2004-811 du 13 août 2004 de modernisation de la sécurité civile ;

VU la loi n° 82-600 du 13 juillet 1982 relative à l'indemnisation des victimes de catastrophes naturelles ;

VU le décret n° 95-1089 du 5 octobre 1995, modifié par décret 2005-3 du 5 janvier 2005 relatif à l'élaboration des plans de prévention des risques naturels prévisibles et des circulaires ministérielles prises pour son application;

VU le décret n° 2004-374 du 29 avril 2004 modifié relatif aux pouvoirs des préfets, à l'organisation et à l'action des services de l'Etat dans les régions et les départements ;

VU le décret n° 2005-134 du 15 février 2005 relatif à l'information des acquéreurs et des locataires de biens immobiliers sur les risques naturels et technologiques majeurs ;

VU le décret n° 2005-1156 du 13 septembre 2005, notamment l'article 8, relatif au plan communal de sauvegarde, pris pour l'application de l'article 13 de la loi n° 2004-811 du 13 août 2004 de modernisation de la sécurité civile ;

VU la circulaire du 11 octobre 2010 du Ministère de l'Ecologie, du Développement Durable, des Transports et du Logement relative à la prévention des risques liés au retrait gonflement des sols argileux ;

VU la circulaire interministérielle du 03 juillet 2007 relative à la consultation des acteurs, la concertation des populations et l'association avec les collectivités territoriales dans les plans de prévention des risques naturels prévisibles ;

VU la circulaire interministérielle du 24 novembre 2000 relative aux arrêtés du 5 septembre 2000, renforçant le lien entre l'indemnisation des dommages résultant des catastrophes naturelles et les mesures de prévention de ces risques ;

VU l'arrêté préfectoral n° 2005-308-4 du 04/11/2005 prescrivant l'établissement d'un Plan de Prévention des Risques Naturels prévisibles sur la commune de SAINT MEDARD, pour le risque retrait gonflement des argiles;

VU l'arrêté préfectoral n° 2013045-0003 du 14 février 2013 portant modification de l'arrêté n° 32394 de prescription du Plan de Prévention des Risques sur la commune de SAINT MEDARD, pour le risque retrait gonflement des argiles ;

VU l'arrêté préfectoral n° 2013276-0001 du 03 octobre 2013 portant modification de l'arrêté préfectoral n° 2013045-0003 du 14 février 2013;

VU l'avis réputé favorable de la commune de SAINT MEDARD;

VU l'avis de la Chambre d'Agriculture du Gers en date du 15 juillet 2013;

VU l'avis réputé favorable du Centre Régional de la Propriété Forestière de Midi-Pyrénées;

VU l'arrêté préfectoral n° 2013259-0002 du 16 septembre 2013 prescrivant, du 07 octobre 2013 au 08 novembre 2013 inclus, la mise à l'enquête publique du projet du Plan de Prévention des Risques Naturels prévisibles sur 335 communes du département, pour le risque retrait gonflement des sols argileux;

VU le rapport, les conclusions et l'avis favorable du commissaire enquêteur en date du 17 décembre 2013 ;

VU le rapport d'observation du Directeur Départemental des Territoires du Gers en date du 14 février 2014;

**CONSIDERANT** la nécessité de délimiter les terrains sur lesquels l'occupation ou l'utilisation du sol doit être réglementée du fait de leur exposition au risque « retrait gonflement des argiles » ;

**CONSIDERANT** que les mesures de zonage et le règlement afférent ont été correctement déterminées et adaptées à la fois aux enjeux et aux intérêts locaux ;

**CONSIDERANT** ainsi que le plan ci-annexé, éventuellement amendé des observations recueillies lors de la consultation du public, des services et des personnes concernées est de nature à répondre aux objectifs de sécurité assignés et que rien ne s'oppose à sa mise en œuvre ;

**CONSIDERANT** qu'après enquête publique il y a lieu d'apporter une modification très partielle au règlement ;

SUR proposition de Monsieur le Secrétaire Général du Gers ;

## **A R R Ê T E**

Article 1<sup>er</sup> -Le Plan de Prévention des Risques Naturels Retrait Gonflement des sols Argileux (P.P.R. R.G.A.) prévisibles de la commune de SAINT MEDARD, annexé au présent arrêté, est approuvé.

Il comprend :

- une note de présentation,
- le règlement,
- une carte de zonage réglementaire.

Ce P.P.R. R.G.A. approuvé vaut servitude d'utilité publique au sens de l'article L126-1 du code de l'urbanisme et doit être annexé au document d'urbanisme de la commune de SAINT MEDARD.

Article 2. - Il appartiendra à la commune de SAINT MEDARD de réaliser un Plan Communal de Sauvegarde dans un délai de 2 ans à compter de la date d'approbation du présent arrêté.

Article 3. - Copie du présent arrêté, accompagnée du Plan de Prévention des Risques Naturels prévisibles, sera adressée :

- à Madame le maire de SAINT MEDARD qui en assurera l'affichage en mairie ;
- à Monsieur le Directeur Départemental des Territoires ;

Article 4. - Mention de l'arrêté sera publiée dans un journal local.

Article 5. - Le présent arrêté, ainsi que les documents qui lui sont annexés, seront tenus à la disposition du public :

- en mairie de SAINT MEDARD;
- à la Préfecture du Gers ;
- aux sous-préfectures de Condom et de Mirande
- à la Direction Départementale des Territoires du Gers.

Article 6 : - Le présent arrêté peut faire l'objet d'un recours devant du Tribunal Administratif de Pau dans un délai de 2 mois à compter de sa publication au recueil des actes administratifs.

Article 7. - Monsieur le Secrétaire Général de la Préfecture du Gers, Sous-Préfet de l'arrondissement d'Auch, Madame le Maire de SAINT MEDARD, Monsieur le sous-préfet de Condom, Madame la sous-préfète de Mirande, Monsieur le Directeur Départemental des Territoires, sont chargés, chacun en ce qui le concerne, de l'exécution du présent arrêté qui sera publié au recueil des actes administratifs des services de l'Etat.

Fait à Auch, le 28 FEV. 2014

Le Préfet,

Pour le Préfet, Délégation,  
Le Secrétaire Général

  
Christian CHASSAING



PRÉFET DU GERS

## **Arrêté n ° 2014059-0283**

**signé par  
CHASSAING Christian**

**le 28 Février 2014**

**32 - Préfecture du Gers  
Direction des services du cabinet  
Service de la sécurité intérieure**

Arrêté portant approbation du plan de  
prévention des risques naturels prévisibles  
"Risque Retrait et gonflement des argiles" -  
commune de Saint Mézard



Liberté • Égalité • Fraternité

RÉPUBLIQUE FRANÇAISE

CABINET DU PREFET

SERVICE DE SECURITE INTERIEURE

Unité Défense et sécurité civile

N°

**ARRETE PORTANT APPROBATION DU PLAN DE PREVENTION  
DES RISQUES NATURELS PREVISIBLES  
« RISQUE RETRAIT GONFLEMENT DES SOLS ARGILEUX»**

Commune de SAINT MEZARD

**Le Préfet du Gers,**

VU le code de l'environnement et notamment ses articles L122-4, L122-7, L562-1 à L562-9, R562-1 à R562-11 et R122-17 à R122-19,

VU le code de la construction et de l'habitation et notamment ses articles L231-1 et R126-1 ;

VU le code de l'urbanisme et notamment ses articles L126-1, L480-4, R126-2 et R431-16 e) ;

VU le code des assurances, notamment ses articles L125-1 à L125-6 et A125-1 à A125-3 ;

VU la loi n° 95-101 du 02 février 1995 relative au renforcement de la protection de l'environnement ;

VU la loi n° 2003-699 du 30 juillet 2003 relative à la prévention des risques technologiques et naturels et à la réparation des dommages ;

VU la loi n° 2004-811 du 13 août 2004 de modernisation de la sécurité civile ;

VU la loi n° 82-600 du 13 juillet 1982 relative à l'indemnisation des victimes de catastrophes naturelles ;

VU le décret n° 95-1089 du 5 octobre 1995, modifié par décret 2005-3 du 5 janvier 2005 relatif à l'élaboration des plans de prévention des risques naturels prévisibles et des circulaires ministérielles prises pour son application;

VU le décret n° 2004-374 du 29 avril 2004 modifié relatif aux pouvoirs des préfets, à l'organisation et à l'action des services de l'Etat dans les régions et les départements ;

VU le décret n° 2005-134 du 15 février 2005 relatif à l'information des acquéreurs et des locataires de biens immobiliers sur les risques naturels et technologiques majeurs ;

VU le décret n° 2005-1156 du 13 septembre 2005, notamment l'article 8, relatif au plan communal de sauvegarde, pris pour l'application de l'article 13 de la loi n° 2004-811 du 13 août 2004 de modernisation de la sécurité civile ;

VU la circulaire du 11 octobre 2010 du Ministère de l'Ecologie, du Développement Durable, des Transports et du Logement relative à la prévention des risques liés au retrait gonflement des sols argileux ;

VU la circulaire interministérielle du 03 juillet 2007 relative à la consultation des acteurs, la concertation des populations et l'association avec les collectivités territoriales dans les plans de prévention des risques naturels prévisibles ;

VU la circulaire interministérielle du 24 novembre 2000 relative aux arrêtés du 5 septembre 2000, renforçant le lien entre l'indemnisation des dommages résultant des catastrophes naturelles et les mesures de prévention de ces risques ;

VU l'arrêté préfectoral n° 2005-308-3 du 04/11/2005 prescrivant l'établissement d'un Plan de Prévention des Risques Naturels prévisibles sur la commune de SAINT MEZARD, pour le risque retrait gonflement des argiles;

VU l'arrêté préfectoral n° 2013045-0003 du 14 février 2013 portant modification de l'arrêté n° 32396 de prescription du Plan de Prévention des Risques sur la commune de SAINT MEZARD, pour le risque retrait gonflement des argiles ;

VU l'arrêté préfectoral n° 2013276-0001 du 03 octobre 2013 portant modification de l'arrêté préfectoral n° 2013045-0003 du 14 février 2013;

VU l'avis réputé favorable de la commune de SAINT MEZARD;

VU l'avis de la Chambre d'Agriculture du Gers en date du 15 juillet 2013;

VU l'avis réputé favorable du Centre Régional de la Propriété Forestière de Midi-Pyrénées;

VU l'arrêté préfectoral n° 2013259-0002 du 16 septembre 2013 prescrivant, du 07 octobre 2013 au 08 novembre 2013 inclus, la mise à l'enquête publique du projet du Plan de Prévention des Risques Naturels prévisibles sur 335 communes du département, pour le risque retrait gonflement des sols argileux;

VU le rapport, les conclusions et l'avis favorable du commissaire enquêteur en date du 17 décembre 2013 ;

VU le rapport d'observation du Directeur Départemental des Territoires du Gers en date du 14 février 2014;

**CONSIDERANT** la nécessité de délimiter les terrains sur lesquels l'occupation ou l'utilisation du sol doit être réglementée du fait de leur exposition au risque « retrait gonflement des argiles » ;

**CONSIDERANT** que les mesures de zonage et le règlement afférent ont été correctement déterminées et adaptées à la fois aux enjeux et aux intérêts locaux ;

**CONSIDERANT** ainsi que le plan ci-annexé, éventuellement amendé des observations recueillies lors de la consultation du public, des services et des personnes concernées est de nature à répondre aux objectifs de sécurité assignés et que rien ne s'oppose à sa mise en œuvre ;

**CONSIDERANT** qu'après enquête publique il y a lieu d'apporter une modification très partielle au règlement ;

**SUR** proposition de Monsieur le Secrétaire Général du Gers ;

## **A R R Ê T E**

**Article 1<sup>er</sup>** -Le Plan de Prévention des Risques Naturels Retrait Gonflement des sols Argileux (P.P.R. R.G.A.) prévisibles de la commune de SAINT MEZARD, annexé au présent arrêté, est approuvé.

Il comprend :

- une note de présentation,
- le règlement,
- une carte de zonage réglementaire.

Ce P.P.R. R.G.A. approuvé vaut servitude d'utilité publique au sens de l'article L126-1 du code de l'urbanisme et doit être annexé au document d'urbanisme de la commune de SAINT MEZARD.

Article 2. - Il appartiendra à la commune de SAINT MEZARD de réaliser un Plan Communal de Sauvegarde dans un délai de 2 ans à compter de la date d'approbation du présent arrêté.

Article 3. - Copie du présent arrêté, accompagnée du Plan de Prévention des Risques Naturels prévisibles, sera adressée :

- à Monsieur le maire de SAINT MEZARD qui en assurera l'affichage en mairie ;
- à Monsieur le Directeur Départemental des Territoires ;

Article 4. - Mention de l'arrêté sera publiée dans un journal local.

Article 5. - Le présent arrêté, ainsi que les documents qui lui sont annexés, seront tenus à la disposition du public :

- en mairie de SAINT MEZARD;
- à la Préfecture du Gers ;
- aux sous-préfectures de Condom et de Mirande
- à la Direction Départementale des Territoires du Gers.

Article 6 : - Le présent arrêté peut faire l'objet d'un recours devant le Tribunal Administratif de Pau dans un délai de 2 mois à compter de sa publication au recueil des actes administratifs.

Article 7. - Monsieur le Secrétaire Général de la Préfecture du Gers, Sous-Préfet de l'arrondissement d'Auch, Monsieur le Maire de SAINT MEZARD, Monsieur le sous-préfet de Condom, Madame la sous-préfète de Mirande, Monsieur le Directeur Départemental des Territoires, sont chargés, chacun en ce qui le concerne, de l'exécution du présent arrêté qui sera publié au recueil des actes administratifs des services de l'Etat.

Fait à Auch, le 28 FEV. 2014

Le Préfet,

Pour le Préfet et par délégation,  
Le Secrétaire Général

  
Christian CHASSAING





PRÉFET DU GERS

## **Arrêté n ° 2014059-0284**

**signé par  
CHASSAING Christian**

**le 28 Février 2014**

**32 - Préfecture du Gers  
Direction des services du cabinet  
Service de la sécurité intérieure**

Arrêté portant approbation du plan de  
prévention des risques naturels prévisibles  
"Risque Retrait et gonflement des argiles" -  
commune de Saint Michel



*Liberté • Égalité • Fraternité*  
RÉPUBLIQUE FRANÇAISE

CABINET DU PREFET

SERVICE DE SECURITE INTERIEURE  
Unité Défense et sécurité civile  
N°

**ARRETE PORTANT APPROBATION DU PLAN DE PREVENTION  
DES RISQUES NATURELS PREVISIBLES  
« RISQUE RETRAIT GONFLEMENT DES SOLS ARGILEUX »**

Commune de SAINT MICHEL

**Le Préfet du Gers,**

VU le code de l'environnement et notamment ses articles L122-4, L122-7, L562-1 à L562-9, R562-1 à R562-11 et R122-17 à R122-19,

VU le code de la construction et de l'habitation et notamment ses articles L231-1 et R126-1 ;

VU le code de l'urbanisme et notamment ses articles L126-1, L480-4, R126-2 et R431-16 e) ;

VU le code des assurances, notamment ses articles L125-1 à L125-6 et A125-1 à A125-3 ;

VU la loi n° 95-101 du 02 février 1995 relative au renforcement de la protection de l'environnement ;

VU la loi n° 2003-699 du 30 juillet 2003 relative à la prévention des risques technologiques et naturels et à la réparation des dommages ;

VU la loi n° 2004-811 du 13 août 2004 de modernisation de la sécurité civile ;

VU la loi n° 82-600 du 13 juillet 1982 relative à l'indemnisation des victimes de catastrophes naturelles ;

VU le décret n° 95-1089 du 5 octobre 1995, modifié par décret 2005-3 du 5 janvier 2005 relatif à l'élaboration des plans de prévention des risques naturels prévisibles et des circulaires ministérielles prises pour son application;

VU le décret n° 2004-374 du 29 avril 2004 modifié relatif aux pouvoirs des préfets, à l'organisation et à l'action des services de l'Etat dans les régions et les départements ;

VU le décret n° 2005-134 du 15 février 2005 relatif à l'information des acquéreurs et des locataires de biens immobiliers sur les risques naturels et technologiques majeurs ;

VU le décret n° 2005-1156 du 13 septembre 2005, notamment l'article 8, relatif au plan communal de sauvegarde, pris pour l'application de l'article 13 de la loi n° 2004-811 du 13 août 2004 de modernisation de la sécurité civile ;

VU la circulaire du 11 octobre 2010 du Ministère de l'Ecologie, du Développement Durable, des Transports et du Logement relative à la prévention des risques liés au retrait gonflement des sols argileux ;

VU la circulaire interministérielle du 03 juillet 2007 relative à la consultation des acteurs, la concertation des populations et l'association avec les collectivités territoriales dans les plans de prévention des risques naturels prévisibles ;

VU la circulaire interministérielle du 24 novembre 2000 relative aux arrêtés du 5 septembre 2000, renforçant le lien entre l'indemnisation des dommages résultant des catastrophes naturelles et les mesures de prévention de ces risques ;

VU l'arrêté préfectoral n° 2005-308-4 du 04/11/2005 prescrivant l'établissement d'un Plan de Prévention des Risques Naturels prévisibles sur la commune de SAINT MICHEL, pour le risque retrait gonflement des argiles;

VU l'arrêté préfectoral n° 2013045-0003 du 14 février 2013 portant modification de l'arrêté n° 32397 de prescription du Plan de Prévention des Risques sur la commune de SAINT MICHEL, pour le risque retrait gonflement des argiles ;

VU l'arrêté préfectoral n° 2013276-0001 du 03 octobre 2013 portant modification de l'arrêté préfectoral n° 2013045-0003 du 14 février 2013;

VU l'avis réputé favorable de la commune de SAINT MICHEL;

VU l'avis de la Chambre d'Agriculture du Gers en date du 15 juillet 2013;

VU l'avis réputé favorable du Centre Régional de la Propriété Forestière de Midi-Pyrénées;

VU l'arrêté préfectoral n° 2013259-0002 du 16 septembre 2013 prescrivant, du 07 octobre 2013 au 08 novembre 2013 inclus, la mise à l'enquête publique du projet du Plan de Prévention des Risques Naturels prévisibles sur 335 communes du département, pour le risque retrait gonflement des sols argileux;

VU le rapport, les conclusions et l'avis favorable du commissaire enquêteur en date du 17 décembre 2013 ;

VU le rapport d'observation du Directeur Départemental des Territoires du Gers en date du 14 février 2014;

**CONSIDERANT** la nécessité de délimiter les terrains sur lesquels l'occupation ou l'utilisation du sol doit être réglementée du fait de leur exposition au risque « retrait gonflement des argiles » ;

**CONSIDERANT** que les mesures de zonage et le règlement afférent ont été correctement déterminées et adaptées à la fois aux enjeux et aux intérêts locaux ;

**CONSIDERANT** ainsi que le plan ci-annexé, éventuellement amendé des observations recueillies lors de la consultation du public, des services et des personnes concernées est de nature à répondre aux objectifs de sécurité assignés et que rien ne s'oppose à sa mise en œuvre ;

**CONSIDERANT** qu'après enquête publique il y a lieu d'apporter une modification très partielle au règlement ;

SUR proposition de Monsieur le Secrétaire Général du Gers ;

## **A R R Ê T E**

Article 1<sup>er</sup> -Le Plan de Prévention des Risques Naturels Retrait Gonflement des sols Argileux (P.P.R. R.G.A.) prévisibles de la commune de SAINT MICHEL, annexé au présent arrêté, est approuvé.

Il comprend :

- une note de présentation,
- le règlement,
- une carte de zonage réglementaire.

Ce P.P.R. R.G.A. approuvé vaut servitude d'utilité publique au sens de l'article L126-1 du code de l'urbanisme et doit être annexé au document d'urbanisme de la commune de SAINT MICHEL.

Article 2. - Il appartiendra à la commune de SAINT MICHEL de réaliser un Plan Communal de Sauvegarde dans un délai de 2 ans à compter de la date d'approbation du présent arrêté.

Article 3.-. Copie du présent arrêté, accompagnée du Plan de Prévention des Risques Naturels prévisibles, sera adressée :

- à Monsieur le maire de SAINT MICHEL qui en assurera l'affichage en mairie ;
- à Monsieur le Directeur Départemental des Territoires ;

Article 4. - Mention de l'arrêté sera publiée dans un journal local.

Article 5. - Le présent arrêté, ainsi que les documents qui lui sont annexés, seront tenus à la disposition du public :

- en mairie de SAINT MICHEL;
- à la Préfecture du Gers ;
- aux sous-préfectures de Condom et de Mirande
- à la Direction Départementale des Territoires du Gers.

Article 6 : - Le présent arrêté peut faire l'objet d'un recours devant du Tribunal Administratif de Pau dans un délai de 2 mois à compter de sa publication au recueil des actes administratifs.

Article 7. - Monsieur le Secrétaire Général de la Préfecture du Gers, Sous-Préfet de l'arrondissement d'Auch, Monsieur le Maire de SAINT MICHEL, Monsieur le sous-préfet de Condom, Madame la sous-préfète de Mirande, Monsieur le Directeur Départemental des Territoires, sont chargés, chacun en ce qui le concerne, de l'exécution du présent arrêté qui sera publié au recueil des actes administratifs des services de l'Etat.

Fait à Auch, le 28 FEV. 2014

Le Préfet,

Pour le Préfet et par délégation,  
Le Secrétaire Général

  
Christian CHASSAING



PRÉFET DU GERS

## **Arrêté n °2014059-0285**

**signé par  
CHASSAING Christian**

**le 28 Février 2014**

**32 - Préfecture du Gers  
Direction des services du cabinet  
Service de la sécurité intérieure**

Arrêté portant approbation du plan de  
prévention des risques naturels prévisibles  
"Risque Retrait et gonflement des argiles" -  
commune de Saint Orens



Liberté • Égalité • Fraternité  
RÉPUBLIQUE FRANÇAISE

CABINET DU PREFET

SERVICE DE SECURITE INTERIEURE  
Unité Défense et sécurité civile  
N°

**ARRETE PORTANT APPROBATION DU PLAN DE PREVENTION  
DES RISQUES NATURELS PREVISIBLES  
« RISQUE RETRAIT GONFLEMENT DES SOLS ARGILEUX»**

Commune de SAINT ORENS

**Le Préfet du Gers,**

VU le code de l'environnement et notamment ses articles L122-4, L122-7, L562-1 à L562-9, R562-1 à R562-11 et R122-17 à R122-19,

VU le code de la construction et de l'habitation et notamment ses articles L231-1 et R126-1 ;

VU le code de l'urbanisme et notamment ses articles L126-1, L480-4, R126-2 et R431-16 e) ;

VU le code des assurances, notamment ses articles L125-1 à L125-6 et A125-1 à A125-3 ;

VU la loi n° 95-101 du 02 février 1995 relative au renforcement de la protection de l'environnement ;

VU la loi n° 2003-699 du 30 juillet 2003 relative à la prévention des risques technologiques et naturels et à la réparation des dommages ;

VU la loi n° 2004-811 du 13 août 2004 de modernisation de la sécurité civile ;

VU la loi n° 82-600 du 13 juillet 1982 relative à l'indemnisation des victimes de catastrophes naturelles ;

VU le décret n° 95-1089 du 5 octobre 1995, modifié par décret 2005-3 du 5 janvier 2005 relatif à l'élaboration des plans de prévention des risques naturels prévisibles et des circulaires ministérielles prises pour son application;

VU le décret n° 2004-374 du 29 avril 2004 modifié relatif aux pouvoirs des préfets, à l'organisation et à l'action des services de l'Etat dans les régions et les départements ;

VU le décret n° 2005-134 du 15 février 2005 relatif à l'information des acquéreurs et des locataires de biens immobiliers sur les risques naturels et technologiques majeurs ;

VU le décret n° 2005-1156 du 13 septembre 2005, notamment l'article 8, relatif au plan communal de sauvegarde, pris pour l'application de l'article 13 de la loi n° 2004-811 du 13 août 2004 de modernisation de la sécurité civile ;

VU la circulaire du 11 octobre 2010 du Ministère de l'Ecologie, du Développement Durable, des Transports et du Logement relative à la prévention des risques liés au retrait gonflement des sols argileux ;

VU la circulaire interministérielle du 03 juillet 2007 relative à la consultation des acteurs, la concertation des populations et l'association avec les collectivités territoriales dans les plans de prévention des risques naturels prévisibles ;

- VU la circulaire interministérielle du 24 novembre 2000 relative aux arrêtés du 5 septembre 2000, renforçant le lien entre l'indemnisation des dommages résultant des catastrophes naturelles et les mesures de prévention de ces risques ;
- VU l'arrêté préfectoral n° 2007-11-3 du 29/03/2006 approuvant le Plan de Prévention des Risques Naturels prévisibles sur la commune de SAINT ORENS, pour le risque retrait gonflement des argiles;
- VU l'arrêté préfectoral n° 2013045-0003 du 14 février 2013 portant prescription de la révision du Plan de Prévention des Risques Retrait Gonflement des Sols Argileux sur la commune de SAINT ORENS;
- VU l'arrêté préfectoral n° 2013276-0001 du 03 octobre 2013 modifiant l'arrêté préfectoral n° 2013045-0003 du 14 février 2013 ;
- VU l'avis réputé favorable de la commune de SAINT ORENS;
- VU l'avis de la Chambre d'Agriculture du Gers en date du 15 juillet 2013;
- VU l'avis réputé favorable du Centre Régional de la Propriété Forestière de Midi-Pyrénées ;
- VU l'arrêté préfectoral n° 2013259-0002 du 16 septembre 2013 prescrivant, du 07 octobre 2013 au 08 novembre 2013 inclus, la mise à l'enquête publique du projet du Plan de Prévention des Risques Naturels prévisibles sur 335 communes du département, pour le risque retrait gonflement des sols argileux;
- VU le rapport, les conclusions et l'avis favorable du commissaire enquêteur en date du 17 décembre 2013 ;
- VU le rapport d'observation du Directeur Départemental des Territoires du Gers en date du 14 février 2014 ;

**CONSIDERANT** la nécessité de délimiter les terrains sur lesquels l'occupation ou l'utilisation du sol doit être réglementée du fait de leur exposition au risque « retrait gonflement des argiles » ;

**CONSIDERANT** que les mesures de zonage et le règlement afférent ont été correctement déterminées et adaptées à la fois aux enjeux et aux intérêts locaux ;

**CONSIDERANT** ainsi que le plan ci-annexé, éventuellement amendé des observations recueillies lors de la consultation du public, des services et des personnes concernées est de nature à répondre aux objectifs de sécurité assignés et que rien ne s'oppose à sa mise en œuvre ;

**CONSIDERANT** qu'après enquête publique il y a lieu d'apporter une modification très partielle au règlement ;

SUR proposition de Monsieur le Secrétaire Général du Gers ;

## **A R R Ê T E**

Article 1<sup>er</sup> -Le Plan de Prévention des Risques Naturels Retrait Gonflement des sols Argileux (P.P.R. R.G.A.) prévisibles de la commune de SAINT ORENS, annexé au présent arrêté, est approuvé.

Il comprend :

- une note de présentation,
- le règlement,
- une carte de zonage réglementaire.

Ce P.P.R. R.G.A. approuvé vaut servitude d'utilité publique au sens de l'article L126-1 du code de l'urbanisme et doit être annexé au document d'urbanisme de la commune de SAINT ORENS.

Article 2. - Il appartiendra à la commune de SAINT ORENS de réaliser un Plan Communal de Sauvegarde dans un délai de 2 ans à compter de la date d'approbation du présent arrêté.

Article 3.-. Copie du présent arrêté, accompagnée du Plan de Prévention des Risques Naturels prévisibles, sera adressée :

- à Monsieur le maire de SAINT ORENS qui en assurera l'affichage en mairie ;
- à Monsieur le Directeur Départemental des Territoires ;

Article 4. - Mention de l'arrêté sera publiée dans un journal local.

Article 5. - Le présent arrêté, ainsi que les documents qui lui sont annexés, seront tenus à la disposition du public :

- en mairie de SAINT ORENS;
- à la Préfecture du Gers;
- aux sous-préfectures de Condom et de Mirande
- à la Direction Départementale des Territoires du Gers.

Article 6 : - Le présent arrêté peut faire l'objet d'un recours devant du Tribunal Administratif de Pau dans un délai de 2 mois à compter de sa publication au recueil des actes administratifs.

Article 7. - Monsieur le Secrétaire Général de la Préfecture du Gers, Sous-Préfet de l'arrondissement d'Auch, Monsieur le Maire de SAINT ORENS, Monsieur le sous-préfet de Condom, Madame la sous-préfète de Mirande, Monsieur le Directeur Départemental des Territoires, sont chargés, chacun en ce qui le concerne, de l'exécution du présent arrêté qui sera publié au recueil des actes administratifs des services de l'Etat.

Fait à Auch, le 28 FEV. 2014

Le Préfet,

Pour le Préfet et par délégation,  
Le Secrétaire Général

Christian CHASSAING





PRÉFET DU GERS

## **Arrêté n °2014059-0286**

**signé par  
CHASSAING Christian**

**le 28 Février 2014**

**32 - Préfecture du Gers  
Direction des services du cabinet  
Service de la sécurité intérieure**

Arrêté portant approbation du plan de  
prévention des risques naturels prévisibles  
"Risque Retrait et gonflement des argiles" -  
commune de Saint Ost



CABINET DU PREFET

SERVICE DE SECURITE INTERIEURE  
Unité Défense et sécurité civile  
N°

**ARRETE PORTANT APPROBATION DU PLAN DE PREVENTION  
DES RISQUES NATURELS PREVISIBLES  
« RISQUE RETRAIT GONFLEMENT DES SOLS ARGILEUX »**

Commune de SAINT OST

**Le Préfet du Gers,**

VU le code de l'environnement et notamment ses articles L122-4, L122-7, L562-1 à L562-9, R562-1 à R562-11 et R122-17 à R122-19,

VU le code de la construction et de l'habitation et notamment ses articles L231-1 et R126-1 ;

VU le code de l'urbanisme et notamment ses articles L126-1, L480-4, R126-2 et R431-16 e) ;

VU le code des assurances, notamment ses articles L125-1 à L125-6 et A125-1 à A125-3 ;

VU la loi n° 95-101 du 02 février 1995 relative au renforcement de la protection de l'environnement ;

VU la loi n° 2003-699 du 30 juillet 2003 relative à la prévention des risques technologiques et naturels et à la réparation des dommages ;

VU la loi n° 2004-811 du 13 août 2004 de modernisation de la sécurité civile ;

VU la loi n° 82-600 du 13 juillet 1982 relative à l'indemnisation des victimes de catastrophes naturelles ;

VU le décret n° 95-1089 du 5 octobre 1995, modifié par décret 2005-3 du 5 janvier 2005 relatif à l'élaboration des plans de prévention des risques naturels prévisibles et des circulaires ministérielles prises pour son application;

VU le décret n° 2004-374 du 29 avril 2004 modifié relatif aux pouvoirs des préfets, à l'organisation et à l'action des services de l'Etat dans les régions et les départements ;

VU le décret n° 2005-134 du 15 février 2005 relatif à l'information des acquéreurs et des locataires de biens immobiliers sur les risques naturels et technologiques majeurs ;

VU le décret n° 2005-1156 du 13 septembre 2005, notamment l'article 8, relatif au plan communal de sauvegarde, pris pour l'application de l'article 13 de la loi n° 2004-811 du 13 août 2004 de modernisation de la sécurité civile ;

VU la circulaire du 11 octobre 2010 du Ministère de l'Ecologie, du Développement Durable, des Transports et du Logement relative à la prévention des risques liés au retrait gonflement des sols argileux ;

VU la circulaire interministérielle du 03 juillet 2007 relative à la consultation des acteurs, la concertation des populations et l'association avec les collectivités territoriales dans les plans de prévention des risques naturels prévisibles ;

VU la circulaire interministérielle du 24 novembre 2000 relative aux arrêtés du 5 septembre 2000, renforçant le lien entre l'indemnisation des dommages résultant des catastrophes naturelles et les mesures de prévention de ces risques ;

VU l'arrêté préfectoral n° 2005-308-4 du 04/11/2005 prescrivant l'établissement d'un Plan de Prévention des Risques Naturels prévisibles sur la commune de SAINT OST, pour le risque retrait gonflement des argiles;

VU l'arrêté préfectoral n° 2013045-0003 du 14 février 2013 portant modification de l'arrêté n° 32401 de prescription du Plan de Prévention des Risques sur la commune de SAINT OST, pour le risque retrait gonflement des argiles ;

VU l'arrêté préfectoral n° 2013276-0001 du 03 octobre 2013 portant modification de l'arrêté préfectoral n° 2013045-0003 du 14 février 2013;

VU l'avis réputé favorable de la commune de SAINT OST;

VU l'avis de la Chambre d'Agriculture du Gers en date du 15 juillet 2013;

VU l'avis réputé favorable du Centre Régional de la Propriété Forestière de Midi-Pyrénées;

VU l'arrêté préfectoral n° 2013259-0002 du 16 septembre 2013 prescrivant, du 07 octobre 2013 au 08 novembre 2013 inclus, la mise à l'enquête publique du projet du Plan de Prévention des Risques Naturels prévisibles sur 335 communes du département, pour le risque retrait gonflement des sols argileux;

VU le rapport, les conclusions et l'avis favorable du commissaire enquêteur en date du 17 décembre 2013 ;

VU le rapport d'observation du Directeur Départemental des Territoires du Gers en date du 14 février 2014;

**CONSIDERANT** la nécessité de délimiter les terrains sur lesquels l'occupation ou l'utilisation du sol doit être réglementée du fait de leur exposition au risque « retrait gonflement des argiles » ;

**CONSIDERANT** que les mesures de zonage et le règlement afférent ont été correctement déterminées et adaptées à la fois aux enjeux et aux intérêts locaux ;

**CONSIDERANT** ainsi que le plan ci-annexé, éventuellement amendé des observations recueillies lors de la consultation du public, des services et des personnes concernées est de nature à répondre aux objectifs de sécurité assignés et que rien ne s'oppose à sa mise en œuvre ;

**CONSIDERANT** qu'après enquête publique il y a lieu d'apporter une modification très partielle au règlement ;

**SUR** proposition de Monsieur le Secrétaire Général du Gers ;

## **A R R Ê T E**

**Article 1<sup>er</sup>** -Le Plan de Prévention des Risques Naturels Retrait Gonflement des sols Argileux (P.P.R. R.G.A.) prévisibles de la commune de SAINT OST, annexé au présent arrêté, est approuvé.

Il comprend :

- une note de présentation,
- le règlement,
- une carte de zonage réglementaire.

Ce P.P.R. R.G.A. approuvé vaut servitude d'utilité publique au sens de l'article L126-1 du code de l'urbanisme et doit être annexé au document d'urbanisme de la commune de SAINT OST.

Article 2. - Il appartiendra à la commune de SAINT OST de réaliser un Plan Communal de Sauvegarde dans un délai de 2 ans à compter de la date d'approbation du présent arrêté.

Article 3.-. Copie du présent arrêté, accompagnée du Plan de Prévention des Risques Naturels prévisibles, sera adressée :

- à Monsieur le maire de SAINT OST qui en assurera l'affichage en mairie ;
- à Monsieur le Directeur Départemental des Territoires ;

Article 4. - Mention de l'arrêté sera publiée dans un journal local.

Article 5. - Le présent arrêté, ainsi que les documents qui lui sont annexés, seront tenus à la disposition du public :

- en mairie de SAINT OST;
- à la Préfecture du Gers ;
- aux sous-préfectures de Condom et de Mirande
- à la Direction Départementale des Territoires du Gers.

Article 6 : - Le présent arrêté peut faire l'objet d'un recours devant du Tribunal Administratif de Pau dans un délai de 2 mois à compter de sa publication au recueil des actes administratifs.

Article 7. - Monsieur le Secrétaire Général de la Préfecture du Gers, Sous-Préfet de l'arrondissement d'Auch, Monsieur le Maire de SAINT OST, Monsieur le sous-préfet de Condom, Madame la sous-préfète de Mirande, Monsieur le Directeur Départemental des Territoires, sont chargés, chacun en ce qui le concerne, de l'exécution du présent arrêté qui sera publié au recueil des actes administratifs des services de l'Etat.

Fait à Auch, le **28** FEV. 2014

Le Préfet,

Pour le Préfet et par délégation,  
Le Secrétaire Général

**Christian CHASSAING**



PRÉFET DU GERS

## **Arrêté n ° 2014059-0287**

**signé par  
CHASSAING Christian**

**le 28 Février 2014**

**32 - Préfecture du Gers  
Direction des services du cabinet  
Service de la sécurité intérieure**

Arrêté portant approbation du plan de  
prévention des risques naturels prévisibles  
"Risque Retrait et gonflement des argiles" -  
commune de Saint Pierre d'Aubéziès



CABINET DU PREFET

SERVICE DE SECURITE INTERIEURE  
Unité Défense et sécurité civile  
N°

**ARRETE PORTANT APPROBATION DU PLAN DE PREVENTION  
DES RISQUES NATURELS PREVISIBLES  
« RISQUE RETRAIT GONFLEMENT DES SOLS ARGILEUX »**

Commune de SAINT PIERRE D'AUBEZIES

**Le Préfet du Gers,**

- VU le code de l'environnement et notamment ses articles L122-4, L122-7, L562-1 à L562-9, R562-1 à R562-11 et R122-17 à R122-19,
- VU le code de la construction et de l'habitation et notamment ses articles L231-1 et R126-1 ;
- VU le code de l'urbanisme et notamment ses articles L126-1, L480-4, R126-2 et R431-16 e) ;
- VU le code des assurances, notamment ses articles L125-1 à L125-6 et A125-1 à A125-3 ;
- VU la loi n° 95-101 du 02 février 1995 relative au renforcement de la protection de l'environnement ;
- VU la loi n° 2003-699 du 30 juillet 2003 relative à la prévention des risques technologiques et naturels et à la réparation des dommages ;
- VU la loi n° 2004-811 du 13 août 2004 de modernisation de la sécurité civile ;
- VU la loi n° 82-600 du 13 juillet 1982 relative à l'indemnisation des victimes de catastrophes naturelles ;
- VU le décret n° 95-1089 du 5 octobre 1995, modifié par décret 2005-3 du 5 janvier 2005 relatif à l'élaboration des plans de prévention des risques naturels prévisibles et des circulaires ministérielles prises pour son application;
- VU le décret n° 2004-374 du 29 avril 2004 modifié relatif aux pouvoirs des préfets, à l'organisation et à l'action des services de l'Etat dans les régions et les départements ;
- VU le décret n° 2005-134 du 15 février 2005 relatif à l'information des acquéreurs et des locataires de biens immobiliers sur les risques naturels et technologiques majeurs ;
- VU le décret n° 2005-1156 du 13 septembre 2005, notamment l'article 8, relatif au plan communal de sauvegarde, pris pour l'application de l'article 13 de la loi n° 2004-811 du 13 août 2004 de modernisation de la sécurité civile ;
- VU la circulaire du 11 octobre 2010 du Ministère de l'Ecologie, du Développement Durable, des Transports et du Logement relative à la prévention des risques liés au retrait gonflement des sols argileux ;
- VU la circulaire interministérielle du 03 juillet 2007 relative à la consultation des acteurs, la concertation des populations et l'association avec les collectivités territoriales dans les plans de prévention des risques naturels prévisibles ;

VU la circulaire interministérielle du 24 novembre 2000 relative aux arrêtés du 5 septembre 2000, renforçant le lien entre l'indemnisation des dommages résultant des catastrophes naturelles et les mesures de prévention de ces risques ;

VU l'arrêté préfectoral n° 2005-308-8 du 04/11/2005 prescrivant l'établissement d'un Plan de Prévention des Risques Naturels prévisibles sur la commune de SAINT PIERRE D'AUBEZIES, pour le risque retrait gonflement des argiles;

VU l'arrêté préfectoral n° 2013045-0003 du 14 février 2013 portant modification de l'arrêté n° 32403 de prescription du Plan de Prévention des Risques sur la commune de SAINT PIERRE D'AUBEZIES, pour le risque retrait gonflement des argiles ;

VU l'arrêté préfectoral n° 2013276-0001 du 03 octobre 2013 portant modification de l'arrêté préfectoral n° 2013045-0003 du 14 février 2013;

VU l'avis réputé favorable de la commune de SAINT PIERRE D'AUBEZIES;

VU l'avis de la Chambre d'Agriculture du Gers en date du 15 juillet 2013;

VU l'avis réputé favorable du Centre Régional de la Propriété Forestière de Midi-Pyrénées;

VU l'arrêté préfectoral n° 2013259-0002 du 16 septembre 2013 prescrivant, du 07 octobre 2013 au 08 novembre 2013 inclus, la mise à l'enquête publique du projet du Plan de Prévention des Risques Naturels prévisibles sur 335 communes du département, pour le risque retrait gonflement des sols argileux;

VU le rapport, les conclusions et l'avis favorable du commissaire enquêteur en date du 17 décembre 2013 ;

VU le rapport d'observation du Directeur Départemental des Territoires du Gers en date du 14 février 2014;

**CONSIDERANT** la nécessité de délimiter les terrains sur lesquels l'occupation ou l'utilisation du sol doit être réglementée du fait de leur exposition au risque « retrait gonflement des argiles » ;

**CONSIDERANT** que les mesures de zonage et le règlement afférent ont été correctement déterminées et adaptées à la fois aux enjeux et aux intérêts locaux ;

**CONSIDERANT** ainsi que le plan ci-annexé, éventuellement amendé des observations recueillies lors de la consultation du public, des services et des personnes concernées est de nature à répondre aux objectifs de sécurité assignés et que rien ne s'oppose à sa mise en œuvre ;

**CONSIDERANT** qu'après enquête publique il y a lieu d'apporter une modification très partielle au règlement ;

**SUR** proposition de Monsieur le Secrétaire Général du Gers ;

## **A R R Ê T E**

**Article 1<sup>er</sup>** -Le Plan de Prévention des Risques Naturels Retrait Gonflement des sols Argileux (P.P.R. R.G.A.) prévisibles de la commune de SAINT PIERRE D'AUBEZIES, annexé au présent arrêté, est approuvé.

Il comprend :

- une note de présentation,
- le règlement,
- une carte de zonage réglementaire.

Ce P.P.R. R.G.A. approuvé vaut servitude d'utilité publique au sens de l'article L126-1 du code de l'urbanisme et doit être annexé au document d'urbanisme de la commune de SAINT PIERRE D'AUBEZIES.

Article 2. - Il appartiendra à la commune de SAINT PIERRE D'AUBEZIES de réaliser un Plan Communal de Sauvegarde dans un délai de 2 ans à compter de la date d'approbation du présent arrêté.

Article 3. -. Copie du présent arrêté, accompagnée du Plan de Prévention des Risques Naturels prévisibles, sera adressée :

- à Monsieur le maire de SAINT PIERRE D'AUBEZIES qui en assurera l'affichage en mairie ;
- à Monsieur le Directeur Départemental des Territoires ;

Article 4. - Mention de l'arrêté sera publiée dans un journal local.

Article 5. - Le présent arrêté, ainsi que les documents qui lui sont annexés, seront tenus à la disposition du public :

- en mairie de SAINT PIERRE D'AUBEZIES;
- à la Préfecture du Gers ;
- aux sous-préfectures de Condom et de Mirande
- à la Direction Départementale des Territoires du Gers.

Article 6 : - Le présent arrêté peut faire l'objet d'un recours devant du Tribunal Administratif de Pau dans un délai de 2 mois à compter de sa publication au recueil des actes administratifs.

Article 7. - Monsieur le Secrétaire Général de la Préfecture du Gers, Sous-Préfet de l'arrondissement d'Auch, Monsieur le Maire de SAINT PIERRE D'AUBEZIES, Monsieur le sous-préfet de Condom, Madame la sous-préfète de Mirande, Monsieur le Directeur Départemental des Territoires, sont chargés, chacun en ce qui le concerne, de l'exécution du présent arrêté qui sera publié au recueil des actes administratifs des services de l'Etat.

Fait à Auch, le 28 FEV. 2014

Le Préfet,  
Pour le Préfet et par délégation,  
Le Secrétaire Général

Christian CHASSAING





PRÉFET DU GERS

## **Arrêté n ° 2014059-0288**

**signé par  
CHASSAING Christian**

**le 28 Février 2014**

**32 - Préfecture du Gers  
Direction des services du cabinet  
Service de la sécurité intérieure**

Arrêté portant approbation du plan de  
prévention des risques naturels prévisibles  
"Risque Retrait et gonflement des argiles" -  
commune de Saint Sauvy



*Liberté • Égalité • Fraternité*  
RÉPUBLIQUE FRANÇAISE

CABINET DU PREFET

SERVICE DE SECURITE INTERIEURE

Unité Défense et sécurité civile

N°

**ARRETE PORTANT APPROBATION DU PLAN DE PREVENTION  
DES RISQUES NATURELS PREVISIBLES  
« RISQUE RETRAIT GONFLEMENT DES SOLS ARGILEUX »**

Commune de SAINT SAUVY

**Le Préfet du Gers,**

VU le code de l'environnement et notamment ses articles L122-4, L122-7, L562-1 à L562-9, R562-1 à R562-11 et R122-17 à R122-19,

VU le code de la construction et de l'habitation et notamment ses articles L231-1 et R126-1 ;

VU le code de l'urbanisme et notamment ses articles L126-1, L480-4, R126-2 et R431-16 e) ;

VU le code des assurances, notamment ses articles L125-1 à L125-6 et A125-1 à A125-3 ;

VU la loi n° 95-101 du 02 février 1995 relative au renforcement de la protection de l'environnement ;

VU la loi n° 2003-699 du 30 juillet 2003 relative à la prévention des risques technologiques et naturels et à la réparation des dommages ;

VU la loi n° 2004-811 du 13 août 2004 de modernisation de la sécurité civile ;

VU la loi n° 82-600 du 13 juillet 1982 relative à l'indemnisation des victimes de catastrophes naturelles ;

VU le décret n° 95-1089 du 5 octobre 1995, modifié par décret 2005-3 du 5 janvier 2005 relatif à l'élaboration des plans de prévention des risques naturels prévisibles et des circulaires ministérielles prises pour son application;

VU le décret n° 2004-374 du 29 avril 2004 modifié relatif aux pouvoirs des préfets, à l'organisation et à l'action des services de l'Etat dans les régions et les départements ;

VU le décret n° 2005-134 du 15 février 2005 relatif à l'information des acquéreurs et des locataires de biens immobiliers sur les risques naturels et technologiques majeurs ;

VU le décret n° 2005-1156 du 13 septembre 2005, notamment l'article 8, relatif au plan communal de sauvegarde, pris pour l'application de l'article 13 de la loi n° 2004-811 du 13 août 2004 de modernisation de la sécurité civile ;

VU la circulaire du 11 octobre 2010 du Ministère de l'Ecologie, du Développement Durable, des Transports et du Logement relative à la prévention des risques liés au retrait gonflement des sols argileux ;

VU la circulaire interministérielle du 03 juillet 2007 relative à la consultation des acteurs, la concertation des populations et l'association avec les collectivités territoriales dans les plans de prévention des risques naturels prévisibles ;

- VU la circulaire interministérielle du 24 novembre 2000 relative aux arrêtés du 5 septembre 2000, renforçant le lien entre l'indemnisation des dommages résultant des catastrophes naturelles et les mesures de prévention de ces risques ;
- VU l'arrêté préfectoral n° 2006-123-19 du 13/06/2007 approuvant le Plan de Prévention des Risques Naturels prévisibles sur la commune de SAINT SAUVY, pour le risque retrait gonflement des argiles;
- VU l'arrêté préfectoral n° 2013045-0003 du 14 février 2013 portant prescription de la révision du Plan de Prévention des Risques Retrait Gonflement des Sols Argileux sur la commune de SAINT SAUVY;
- VU l'arrêté préfectoral n° 2013276-0001 du 03 octobre 2013 modifiant l'arrêté préfectoral n° 2013045-0003 du 14 février 2013 ;
- VU l'avis réputé favorable de la commune de SAINT SAUVY;
- VU l'avis de la Chambre d'Agriculture du Gers en date du 15 juillet 2013;
- VU l'avis réputé favorable du Centre Régional de la Propriété Forestière de Midi-Pyrénées ;
- VU l'arrêté préfectoral n° 2013259-0002 du 16 septembre 2013 prescrivant, du 07 octobre 2013 au 08 novembre 2013 inclus, la mise à l'enquête publique du projet du Plan de Prévention des Risques Naturels prévisibles sur 335 communes du département, pour le risque retrait gonflement des sols argileux;
- VU le rapport, les conclusions et l'avis favorable du commissaire enquêteur en date du 17 décembre 2013 ;
- VU le rapport d'observation du Directeur Départemental des Territoires du Gers en date du 14 février 2014 ;

**CONSIDERANT** la nécessité de délimiter les terrains sur lesquels l'occupation ou l'utilisation du sol doit être réglementée du fait de leur exposition au risque « retrait gonflement des argiles » ;

**CONSIDERANT** que les mesures de zonage et le règlement afférent ont été correctement déterminées et adaptées à la fois aux enjeux et aux intérêts locaux ;

**CONSIDERANT** ainsi que le plan ci-annexé, éventuellement amendé des observations recueillies lors de la consultation du public, des services et des personnes concernées est de nature à répondre aux objectifs de sécurité assignés et que rien ne s'oppose à sa mise en œuvre ;

**CONSIDERANT** qu'après enquête publique il y a lieu d'apporter une modification très partielle au règlement ;

SUR proposition de Monsieur le Secrétaire Général du Gers ;

## **A R R Ê T E**

**Article 1<sup>er</sup>** -Le Plan de Prévention des Risques Naturels Retrait Gonflement des sols Argileux (P.P.R. R.G.A.) prévisibles de la commune de SAINT SAUVY, annexé au présent arrêté, est approuvé.

Il comprend :

- une note de présentation,
- le règlement,
- une carte de zonage réglementaire.

Ce P.P.R. R.G.A. approuvé vaut servitude d'utilité publique au sens de l'article L126-1 du code de l'urbanisme et doit être annexé au document d'urbanisme de la commune de SAINT SAUVY.

Article 2. - Il appartiendra à la commune de SAINT SAUVY de réaliser un Plan Communal de Sauvegarde dans un délai de 2 ans à compter de la date d'approbation du présent arrêté.

Article 3. - Copie du présent arrêté, accompagnée du Plan de Prévention des Risques Naturels prévisibles, sera adressée :

- à Monsieur le maire de SAINT SAUVY qui en assurera l'affichage en mairie ;
- à Monsieur le Directeur Départemental des Territoires ;

Article 4. - Mention de l'arrêté sera publiée dans un journal local.

Article 5. - Le présent arrêté, ainsi que les documents qui lui sont annexés, seront tenus à la disposition du public :

- en mairie de SAINT SAUVY;
- à la Préfecture du Gers;
- aux sous-préfectures de Condom et de Mirande
- à la Direction Départementale des Territoires du Gers.

Article 6 : - Le présent arrêté peut faire l'objet d'un recours devant du Tribunal Administratif de Pau dans un délai de 2 mois à compter de sa publication au recueil des actes administratifs.

Article 7. - Monsieur le Secrétaire Général de la Préfecture du Gers, Sous-Préfet de l'arrondissement d'Auch, Monsieur le Maire de SAINT SAUVY, Monsieur le sous-préfet de Condom, Madame la sous-préfète de Mirande, Monsieur le Directeur Départemental des Territoires, sont chargés, chacun en ce qui le concerne, de l'exécution du présent arrêté qui sera publié au recueil des actes administratifs des services de l'Etat.

Fait à Auch, le 28 FEV. 2014

Le Préfet,  
Pour le Préfet et par délégation,  
Le Secrétaire Général

**Christian CHASSAING**



PRÉFET DU GERS

## **Arrêté n ° 2014059-0289**

**signé par  
CHASSAING Christian**

**le 28 Février 2014**

**32 - Préfecture du Gers  
Direction des services du cabinet  
Service de la sécurité intérieure**

Arrêté portant approbation du plan de  
prévention des risques naturels prévisibles  
"Risque Retrait et gonflement des argiles" -  
commune de Saint Soulan



*Liberté • Égalité • Fraternité*

RÉPUBLIQUE FRANÇAISE

CABINET DU PREFET

SERVICE DE SECURITE INTERIEURE

Unité Défense et sécurité civile

N°

**ARRETE PORTANT APPROBATION DU PLAN DE PREVENTION  
DES RISQUES NATURELS PREVISIBLES  
« RISQUE RETRAIT GONFLEMENT DES SOLS ARGILEUX »**

Commune de SAINT SOULAN

**Le Préfet du Gers,**

VU le code de l'environnement et notamment ses articles L122-4, L122-7, L562-1 à L562-9, R562-1 à R562-11 et R122-17 à R122-19,

VU le code de la construction et de l'habitation et notamment ses articles L231-1 et R126-1 ;

VU le code de l'urbanisme et notamment ses articles L126-1, L480-4, R126-2 et R431-16 e) ;

VU le code des assurances, notamment ses articles L125-1 à L125-6 et A125-1 à A125-3 ;

VU la loi n° 95-101 du 02 février 1995 relative au renforcement de la protection de l'environnement ;

VU la loi n° 2003-699 du 30 juillet 2003 relative à la prévention des risques technologiques et naturels et à la réparation des dommages ;

VU la loi n° 2004-811 du 13 août 2004 de modernisation de la sécurité civile ;

VU la loi n° 82-600 du 13 juillet 1982 relative à l'indemnisation des victimes de catastrophes naturelles ;

VU le décret n° 95-1089 du 5 octobre 1995, modifié par décret 2005-3 du 5 janvier 2005 relatif à l'élaboration des plans de prévention des risques naturels prévisibles et des circulaires ministérielles prises pour son application;

VU le décret n° 2004-374 du 29 avril 2004 modifié relatif aux pouvoirs des préfets, à l'organisation et à l'action des services de l'Etat dans les régions et les départements ;

VU le décret n° 2005-134 du 15 février 2005 relatif à l'information des acquéreurs et des locataires de biens immobiliers sur les risques naturels et technologiques majeurs ;

VU le décret n° 2005-1156 du 13 septembre 2005, notamment l'article 8, relatif au plan communal de sauvegarde, pris pour l'application de l'article 13 de la loi n° 2004-811 du 13 août 2004 de modernisation de la sécurité civile ;

VU la circulaire du 11 octobre 2010 du Ministère de l'Ecologie, du Développement Durable, des Transports et du Logement relative à la prévention des risques liés au retrait gonflement des sols argileux ;

VU la circulaire interministérielle du 03 juillet 2007 relative à la consultation des acteurs, la concertation des populations et l'association avec les collectivités territoriales dans les plans de prévention des risques naturels prévisibles ;

VU la circulaire interministérielle du 24 novembre 2000 relative aux arrêtés du 5 septembre 2000, renforçant le lien entre l'indemnisation des dommages résultant des catastrophes naturelles et les mesures de prévention de ces risques ;

VU l'arrêté préfectoral n° 2006-88-3 du 13/06/2007 approuvant le Plan de Prévention des Risques Naturels prévisibles sur la commune de SAINT SOULAN, pour le risque retrait gonflement des argiles;

VU l'arrêté préfectoral n° 2013045-0003 du 14 février 2013 portant prescription de la révision du Plan de Prévention des Risques Retrait Gonflement des Sols Argileux sur la commune de SAINT SOULAN;

VU l'arrêté préfectoral n° 2013276-0001 du 03 octobre 2013 modifiant l'arrêté préfectoral n° 2013045-0003 du 14 février 2013 ;

VU l'avis réputé favorable de la commune de SAINT SOULAN;

VU l'avis de la Chambre d'Agriculture du Gers en date du 15 juillet 2013;

VU l'avis réputé favorable du Centre Régional de la Propriété Forestière de Midi-Pyrénées ;

VU l'arrêté préfectoral n° 2013259-0002 du 16 septembre 2013 prescrivant, du 07 octobre 2013 au 08 novembre 2013 inclus, la mise à l'enquête publique du projet du Plan de Prévention des Risques Naturels prévisibles sur 335 communes du département, pour le risque retrait gonflement des sols argileux;

VU le rapport, les conclusions et l'avis favorable du commissaire enquêteur en date du 17 décembre 2013 ;

VU le rapport d'observation du Directeur Départemental des Territoires du Gers en date du 14 février 2014 ;

**CONSIDERANT** la nécessité de délimiter les terrains sur lesquels l'occupation ou l'utilisation du sol doit être réglementée du fait de leur exposition au risque « retrait gonflement des argiles » ;

**CONSIDERANT** que les mesures de zonage et le règlement afférent ont été correctement déterminées et adaptées à la fois aux enjeux et aux intérêts locaux ;

**CONSIDERANT** ainsi que le plan ci-annexé, éventuellement amendé des observations recueillies lors de la consultation du public, des services et des personnes concernées est de nature à répondre aux objectifs de sécurité assignés et que rien ne s'oppose à sa mise en œuvre ;

**CONSIDERANT** qu'après enquête publique il y a lieu d'apporter une modification très partielle au règlement ;

SUR proposition de Monsieur le Secrétaire Général du Gers ;

## **A R R Ê T E**

**Article 1<sup>er</sup>** -Le Plan de Prévention des Risques Naturels Retrait Gonflement des sols Argileux (P.P.R. R.G.A.) prévisibles de la commune de SAINT SOULAN, annexé au présent arrêté, est approuvé.

Il comprend :

- une note de présentation,
- le règlement,
- une carte de zonage réglementaire.

Ce P.P.R. R.G.A. approuvé vaut servitude d'utilité publique au sens de l'article L126-1 du code de l'urbanisme et doit être annexé au document d'urbanisme de la commune de SAINT SOULAN.

Article 2. - Il appartiendra à la commune de SAINT SOULAN de réaliser un Plan Communal de Sauvegarde dans un délai de 2 ans à compter de la date d'approbation du présent arrêté.

Article 3.-. Copie du présent arrêté, accompagnée du Plan de Prévention des Risques Naturels prévisibles, sera adressée :

- à Monsieur le maire de SAINT SOULAN qui en assurera l'affichage en mairie ;
- à Monsieur le Directeur Départemental des Territoires ;

Article 4. - Mention de l'arrêté sera publiée dans un journal local.

Article 5. - Le présent arrêté, ainsi que les documents qui lui sont annexés, seront tenus à la disposition du public :

- en mairie de SAINT SOULAN;
- à la Préfecture du Gers;
- aux sous-préfectures de Condom et de Mirande
- à la Direction Départementale des Territoires du Gers.

Article 6 : - Le présent arrêté peut faire l'objet d'un recours devant du Tribunal Administratif de Pau dans un délai de 2 mois à compter de sa publication au recueil des actes administratifs.

Article 7. - Monsieur le Secrétaire Général de la Préfecture du Gers, Sous-Préfet de l'arrondissement d'Auch, Monsieur le Maire de SAINT SOULAN, Monsieur le sous-préfet de Condom, Madame la sous-préfète de Mirande, Monsieur le Directeur Départemental des Territoires, sont chargés, chacun en ce qui le concerne, de l'exécution du présent arrêté qui sera publié au recueil des actes administratifs des services de l'Etat.

Fait à Auch, le **28 FEV. 2014**

Le Préfet,

Pour le Préfet et par délégation,  
Le Secrétaire Général

**Christian CHASSAING**





PRÉFET DU GERS

## **Arrêté n ° 2014059-0290**

**signé par  
CHASSAING Christian**

**le 28 Février 2014**

**32 - Préfecture du Gers  
Direction des services du cabinet  
Service de la sécurité intérieure**

Arrêté portant approbation du plan de  
prévention des risques naturels prévisibles  
"Risque Retrait et gonflement des argiles" -  
commune de Sainte Anne



*Liberté • Égalité • Fraternité*  
RÉPUBLIQUE FRANÇAISE

CABINET DU PREFET

SERVICE DE SECURITE INTERIEURE  
Unité Défense et sécurité civile  
N°

**ARRETE PORTANT APPROBATION DU PLAN DE PREVENTION  
DES RISQUES NATURELS PREVISIBLES  
« RISQUE RETRAIT GONFLEMENT DES SOLS ARGILEUX »**

Commune de SAINTE ANNE

**Le Préfet du Gers,**

VU le code de l'environnement et notamment ses articles L122-4, L122-7, L562-1 à L562-9, R562-1 à R562-11 et R122-17 à R122-19,

VU le code de la construction et de l'habitation et notamment ses articles L231-1 et R126-1 ;

VU le code de l'urbanisme et notamment ses articles L126-1, L480-4, R126-2 et R431-16 e) ;

VU le code des assurances, notamment ses articles L125-1 à L125-6 et A125-1 à A125-3 ;

VU la loi n° 95-101 du 02 février 1995 relative au renforcement de la protection de l'environnement ;

VU la loi n° 2003-699 du 30 juillet 2003 relative à la prévention des risques technologiques et naturels et à la réparation des dommages ;

VU la loi n° 2004-811 du 13 août 2004 de modernisation de la sécurité civile ;

VU la loi n° 82-600 du 13 juillet 1982 relative à l'indemnisation des victimes de catastrophes naturelles ;

VU le décret n° 95-1089 du 5 octobre 1995, modifié par décret 2005-3 du 5 janvier 2005 relatif à l'élaboration des plans de prévention des risques naturels prévisibles et des circulaires ministérielles prises pour son application;

VU le décret n° 2004-374 du 29 avril 2004 modifié relatif aux pouvoirs des préfets, à l'organisation et à l'action des services de l'Etat dans les régions et les départements ;

VU le décret n° 2005-134 du 15 février 2005 relatif à l'information des acquéreurs et des locataires de biens immobiliers sur les risques naturels et technologiques majeurs ;

VU le décret n° 2005-1156 du 13 septembre 2005, notamment l'article 8, relatif au plan communal de sauvegarde, pris pour l'application de l'article 13 de la loi n° 2004-811 du 13 août 2004 de modernisation de la sécurité civile ;

VU la circulaire du 11 octobre 2010 du Ministère de l'Ecologie, du Développement Durable, des Transports et du Logement relative à la prévention des risques liés au retrait gonflement des sols argileux ;

VU la circulaire interministérielle du 03 juillet 2007 relative à la consultation des acteurs, la concertation des populations et l'association avec les collectivités territoriales dans les plans de prévention des risques naturels prévisibles ;

VU la circulaire interministérielle du 24 novembre 2000 relative aux arrêtés du 5 septembre 2000, renforçant le lien entre l'indemnisation des dommages résultant des catastrophes naturelles et les mesures de prévention de ces risques ;

VU l'arrêté préfectoral n° 2007-11-3 du 13/06/2007 approuvant le Plan de Prévention des Risques Naturels prévisibles sur la commune de SAINTE ANNE, pour le risque retrait gonflement des argiles;

VU l'arrêté préfectoral n° 2013045-0003 du 14 février 2013 portant prescription de la révision du Plan de Prévention des Risques Retrait Gonflement des Sols Argileux sur la commune de SAINTE ANNE;

VU l'arrêté préfectoral n° 2013276-0001 du 03 octobre 2013 modifiant l'arrêté préfectoral n° 2013045-0003 du 14 février 2013 ;

VU l'avis réputé favorable de la commune de SAINTE ANNE;

VU l'avis de la Chambre d'Agriculture du Gers en date du 15 juillet 2013;

VU l'avis réputé favorable du Centre Régional de la Propriété Forestière de Midi-Pyrénées ;

VU l'arrêté préfectoral n° 2013259-0002 du 16 septembre 2013 prescrivant, du 07 octobre 2013 au 08 novembre 2013 inclus, la mise à l'enquête publique du projet du Plan de Prévention des Risques Naturels prévisibles sur 335 communes du département, pour le risque retrait gonflement des sols argileux;

VU le rapport, les conclusions et l'avis favorable du commissaire enquêteur en date du 17 décembre 2013 ;

VU le rapport d'observation du Directeur Départemental des Territoires du Gers en date du 14 février 2014 ;

**CONSIDERANT** la nécessité de délimiter les terrains sur lesquels l'occupation ou l'utilisation du sol doit être réglementée du fait de leur exposition au risque « retrait gonflement des argiles » ;

**CONSIDERANT** que les mesures de zonage et le règlement afférent ont été correctement déterminées et adaptées à la fois aux enjeux et aux intérêts locaux ;

**CONSIDERANT** ainsi que le plan ci-annexé, éventuellement amendé des observations recueillies lors de la consultation du public, des services et des personnes concernées est de nature à répondre aux objectifs de sécurité assignés et que rien ne s'oppose à sa mise en œuvre ;

**CONSIDERANT** qu'après enquête publique il y a lieu d'apporter une modification très partielle au règlement ;

SUR proposition de Monsieur le Secrétaire Général du Gers ;

## A R R Ê T E

Article 1<sup>er</sup> -Le Plan de Prévention des Risques Naturels Retrait Gonflement des sols Argileux (P.P.R. R.G.A.) prévisibles de la commune de SAINTE ANNE, annexé au présent arrêté, est approuvé.

Il comprend :

- une note de présentation,
- le règlement,
- une carte de zonage réglementaire.

Ce P.P.R. R.G.A. approuvé vaut servitude d'utilité publique au sens de l'article L126-1 du code de l'urbanisme et doit être annexé au document d'urbanisme de la commune de SAINTE ANNE.

Article 2. - Il appartiendra à la commune de SAINTE ANNE de réaliser un Plan Communal de Sauvegarde dans un délai de 2 ans à compter de la date d'approbation du présent arrêté.

Article 3. -. Copie du présent arrêté, accompagnée du Plan de Prévention des Risques Naturels prévisibles, sera adressée :

- à Monsieur le maire de SAINTE ANNE qui en assurera l'affichage en mairie ;
- à Monsieur le Directeur Départemental des Territoires ;

Article 4. - Mention de l'arrêté sera publiée dans un journal local.


Article 5. - Le présent arrêté, ainsi que les documents qui lui sont annexés, seront tenus à la disposition du public :

- en mairie de SAINTE ANNE;
- à la Préfecture du Gers;
- aux sous-préfectures de Condom et de Mirande
- à la Direction Départementale des Territoires du Gers.

Article 6 : - Le présent arrêté peut faire l'objet d'un recours devant du Tribunal Administratif de Pau dans un délai de 2 mois à compter de sa publication au recueil des actes administratifs.

Article 7. - Monsieur le Secrétaire Général de la Préfecture du Gers, Sous-Préfet de l'arrondissement d'Auch, Monsieur le Maire de SAINTE ANNE, Monsieur le sous-préfet de Condom, Madame la sous-préfète de Mirande, Monsieur le Directeur Départemental des Territoires, sont chargés, chacun en ce qui le concerne, de l'exécution du présent arrêté qui sera publié au recueil des actes administratifs des services de l'Etat.

Fait à Auch, le 28 FEV. 2014

Le Préfet,  
Pour le Préfet et par délégation,  
Le Secrétaire Général  
  
Christian CHASSAING



PRÉFET DU GERS

## **Arrêté n ° 2014059-0291**

**signé par  
CHASSAING Christian**

**le 28 Février 2014**

**32 - Préfecture du Gers  
Direction des services du cabinet  
Service de la sécurité intérieure**

Arrêté portant approbation du plan de  
prévention des risques naturels prévisibles  
"Risque Retrait et gonflement des argiles" -  
commune de Sainte Aurence Cazaux



Liberté • Égalité • Fraternité  
RÉPUBLIQUE FRANÇAISE

CABINET DU PREFET

SERVICE DE SECURITE INTERIEURE  
Unité Défense et sécurité civile  
N°

**ARRETE PORTANT APPROBATION DU PLAN DE PREVENTION  
DES RISQUES NATURELS PREVISIBLES  
« RISQUE RETRAIT GONFLEMENT DES SOLS ARGILEUX »**

Commune de SAINTE AURENCE CAZAUX

**Le Préfet du Gers,**

VU le code de l'environnement et notamment ses articles L122-4, L122-7, L562-1 à L562-9, R562-1 à R562-11 et R122-17 à R122-19,

VU le code de la construction et de l'habitation et notamment ses articles L231-1 et R126-1 ;

VU le code de l'urbanisme et notamment ses articles L126-1, L480-4, R126-2 et R431-16 e) ;

VU le code des assurances, notamment ses articles L125-1 à L125-6 et A125-1 à A125-3 ;

VU la loi n° 95-101 du 02 février 1995 relative au renforcement de la protection de l'environnement ;

VU la loi n° 2003-699 du 30 juillet 2003 relative à la prévention des risques technologiques et naturels et à la réparation des dommages ;

VU la loi n° 2004-811 du 13 août 2004 de modernisation de la sécurité civile ;

VU la loi n° 82-600 du 13 juillet 1982 relative à l'indemnisation des victimes de catastrophes naturelles ;

VU le décret n° 95-1089 du 5 octobre 1995, modifié par décret 2005-3 du 5 janvier 2005 relatif à l'élaboration des plans de prévention des risques naturels prévisibles et des circulaires ministérielles prises pour son application;

VU le décret n° 2004-374 du 29 avril 2004 modifié relatif aux pouvoirs des préfets, à l'organisation et à l'action des services de l'Etat dans les régions et les départements ;

VU le décret n° 2005-134 du 15 février 2005 relatif à l'information des acquéreurs et des locataires de biens immobiliers sur les risques naturels et technologiques majeurs ;

VU le décret n° 2005-1156 du 13 septembre 2005, notamment l'article 8, relatif au plan communal de sauvegarde, pris pour l'application de l'article 13 de la loi n° 2004-811 du 13 août 2004 de modernisation de la sécurité civile ;

VU la circulaire du 11 octobre 2010 du Ministère de l'Ecologie, du Développement Durable, des Transports et du Logement relative à la prévention des risques liés au retrait gonflement des sols argileux ;

VU la circulaire interministérielle du 03 juillet 2007 relative à la consultation des acteurs, la concertation des populations et l'association avec les collectivités territoriales dans les plans de prévention des risques naturels prévisibles ;

VU la circulaire interministérielle du 24 novembre 2000 relative aux arrêtés du 5 septembre 2000, renforçant le lien entre l'indemnisation des dommages résultant des catastrophes naturelles et les mesures de prévention de ces risques ;

VU l'arrêté préfectoral n° 2005-308-4 du 04/11/2005 prescrivant l'établissement d'un Plan de Prévention des Risques Naturels prévisibles sur la commune de SAINTE AURENCE CAZAUX, pour le risque retrait gonflement des argiles;

VU l'arrêté préfectoral n° 2013045-0003 du 14 février 2013 portant modification de l'arrêté n° 32363 de prescription du Plan de Prévention des Risques sur la commune de SAINTE AURENCE CAZAUX, pour le risque retrait gonflement des argiles ;

VU l'arrêté préfectoral n° 2013276-0001 du 03 octobre 2013 portant modification de l'arrêté préfectoral n° 2013045-0003 du 14 février 2013;

VU l'avis réputé favorable de la commune de SAINTE AURENCE CAZAUX;

VU l'avis de la Chambre d'Agriculture du Gers en date du 15 juillet 2013;

VU l'avis réputé favorable du Centre Régional de la Propriété Forestière de Midi-Pyrénées;

VU l'arrêté préfectoral n° 2013259-0002 du 16 septembre 2013 prescrivant, du 07 octobre 2013 au 08 novembre 2013 inclus, la mise à l'enquête publique du projet du Plan de Prévention des Risques Naturels prévisibles sur 335 communes du département, pour le risque retrait gonflement des sols argileux;

VU le rapport, les conclusions et l'avis favorable du commissaire enquêteur en date du 17 décembre 2013 ;

VU le rapport d'observation du Directeur Départemental des Territoires du Gers en date du 14 février 2014;

**CONSIDERANT** la nécessité de délimiter les terrains sur lesquels l'occupation ou l'utilisation du sol doit être réglementée du fait de leur exposition au risque « retrait gonflement des argiles » ;

**CONSIDERANT** que les mesures de zonage et le règlement afférent ont été correctement déterminées et adaptées à la fois aux enjeux et aux intérêts locaux ;

**CONSIDERANT** ainsi que le plan ci-annexé, éventuellement amendé des observations recueillies lors de la consultation du public, des services et des personnes concernées est de nature à répondre aux objectifs de sécurité assignés et que rien ne s'oppose à sa mise en œuvre ;

**CONSIDERANT** qu'après enquête publique il y a lieu d'apporter une modification très partielle au règlement ;

**SUR** proposition de Monsieur le Secrétaire Général du Gers ;

## **A R R Ê T E**

**Article 1<sup>er</sup>** -Le Plan de Prévention des Risques Naturels Retrait Gonflement des sols Argileux (P.P.R. R.G.A.) prévisibles de la commune de SAINTE AURENCE CAZAUX, annexé au présent arrêté, est approuvé.

Il comprend :

- une note de présentation,
- le règlement,
- une carte de zonage réglementaire.

Ce P.P.R. R.G.A. approuvé vaut servitude d'utilité publique au sens de l'article L126-1 du code de l'urbanisme et doit être annexé au document d'urbanisme de la commune de SAINTE AURENCE CAZAUX.

Article 2. - Il appartiendra à la commune de SAINTE AURENCE CAZAUX de réaliser un Plan Communal de Sauvegarde dans un délai de 2 ans à compter de la date d'approbation du présent arrêté.

Article 3. - Copie du présent arrêté, accompagnée du Plan de Prévention des Risques Naturels prévisibles, sera adressée :

- à Monsieur le maire de SAINTE AURENCE CAZAUX qui en assurera l'affichage en mairie ;
- à Monsieur le Directeur Départemental des Territoires ;

Article 4. - Mention de l'arrêté sera publiée dans un journal local.

Article 5. - Le présent arrêté, ainsi que les documents qui lui sont annexés, seront tenus à la disposition du public :

- en mairie de SAINTE AURENCE CAZAUX;
- à la Préfecture du Gers ;
- aux sous-préfectures de Condom et de Mirande
- à la Direction Départementale des Territoires du Gers.

Article 6 : - Le présent arrêté peut faire l'objet d'un recours devant du Tribunal Administratif de Pau dans un délai de 2 mois à compter de sa publication au recueil des actes administratifs.

Article 7. - Monsieur le Secrétaire Général de la Préfecture du Gers, Sous-Préfet de l'arrondissement d'Auch, Monsieur le Maire de SAINTE AURENCE CAZAUX, Monsieur le sous-préfet de Condom, Madame la sous-préfète de Mirande, Monsieur le Directeur Départemental des Territoires, sont chargés, chacun en ce qui le concerne, de l'exécution du présent arrêté qui sera publié au recueil des actes administratifs des services de l'Etat.

Fait à Auch, le 28 FEV. 2014

Le Préfet,

Pour le Préfet et par délégation,  
Le Secrétaire Général

**Christian CHASSAING**





PRÉFET DU GERS

## **Arrêté n ° 2014059-0292**

**signé par  
CHASSAING Christian**

**le 28 Février 2014**

**32 - Préfecture du Gers  
Direction des services du cabinet  
Service de la sécurité intérieure**

Arrêté portant approbation du plan de  
prévention des risques naturels prévisibles  
"Risque Retrait et gonflement des argiles" -  
commune de Sainte Christie



CABINET DU PREFET

SERVICE DE SECURITE INTERIEURE  
Unité Défense et sécurité civile  
N°

**ARRETE PORTANT APPROBATION DU PLAN DE PREVENTION  
DES RISQUES NATURELS PREVISIBLES  
« RISQUE RETRAIT GONFLEMENT DES SOLS ARGILEUX »**

Commune de SAINTE CHRISTIE

**Le Préfet du Gers,**

VU le code de l'environnement et notamment ses articles L122-4, L122-7, L562-1 à L562-9, R562-1 à R562-11 et R122-17 à R122-19,

VU le code de la construction et de l'habitation et notamment ses articles L231-1 et R126-1 ;

VU le code de l'urbanisme et notamment ses articles L126-1, L480-4, R126-2 et R431-16 e) ;

VU le code des assurances, notamment ses articles L125-1 à L125-6 et A125-1 à A125-3 ;

VU la loi n° 95-101 du 02 février 1995 relative au renforcement de la protection de l'environnement ;

VU la loi n° 2003-699 du 30 juillet 2003 relative à la prévention des risques technologiques et naturels et à la réparation des dommages ;

VU la loi n° 2004-811 du 13 août 2004 de modernisation de la sécurité civile ;

VU la loi n° 82-600 du 13 juillet 1982 relative à l'indemnisation des victimes de catastrophes naturelles ;

VU le décret n° 95-1089 du 5 octobre 1995, modifié par décret 2005-3 du 5 janvier 2005 relatif à l'élaboration des plans de prévention des risques naturels prévisibles et des circulaires ministérielles prises pour son application;

VU le décret n° 2004-374 du 29 avril 2004 modifié relatif aux pouvoirs des préfets, à l'organisation et à l'action des services de l'Etat dans les régions et les départements ;

VU le décret n° 2005-134 du 15 février 2005 relatif à l'information des acquéreurs et des locataires de biens immobiliers sur les risques naturels et technologiques majeurs ;

VU le décret n° 2005-1156 du 13 septembre 2005, notamment l'article 8, relatif au plan communal de sauvegarde, pris pour l'application de l'article 13 de la loi n° 2004-811 du 13 août 2004 de modernisation de la sécurité civile ;

VU la circulaire du 11 octobre 2010 du Ministère de l'Ecologie, du Développement Durable, des Transports et du Logement relative à la prévention des risques liés au retrait gonflement des sols argileux ;

VU la circulaire interministérielle du 03 juillet 2007 relative à la consultation des acteurs, la concertation des populations et l'association avec les collectivités territoriales dans les plans de prévention des risques naturels prévisibles ;

VU la circulaire interministérielle du 24 novembre 2000 relative aux arrêtés du 5 septembre 2000, renforçant le lien entre l'indemnisation des dommages résultant des catastrophes naturelles et les mesures de prévention de ces risques ;

VU l'arrêté préfectoral n° 2005-308-5 du 04/11/2005 prescrivant l'établissement d'un Plan de Prévention des Risques Naturels prévisibles sur la commune de SAINTE CHRISTIE, pour le risque retrait gonflement des argiles;

VU l'arrêté préfectoral n° 2013045-0003 du 14 février 2013 portant modification de l'arrêté n° 32368 de prescription du Plan de Prévention des Risques sur la commune de SAINTE CHRISTIE, pour le risque retrait gonflement des argiles ;

VU l'arrêté préfectoral n° 2013276-0001 du 03 octobre 2013 portant modification de l'arrêté préfectoral n° 2013045-0003 du 14 février 2013;

VU l'avis réputé favorable de la commune de SAINTE CHRISTIE;

VU l'avis de la Chambre d'Agriculture du Gers en date du 15 juillet 2013;

VU l'avis réputé favorable du Centre Régional de la Propriété Forestière de Midi-Pyrénées;

VU l'arrêté préfectoral n° 2013259-0002 du 16 septembre 2013 prescrivant, du 07 octobre 2013 au 08 novembre 2013 inclus, la mise à l'enquête publique du projet du Plan de Prévention des Risques Naturels prévisibles sur 335 communes du département, pour le risque retrait gonflement des sols argileux;

VU le rapport, les conclusions et l'avis favorable du commissaire enquêteur en date du 17 décembre 2013 ;

VU le rapport d'observation du Directeur Départemental des Territoires du Gers en date du 14 février 2014;

**CONSIDERANT** la nécessité de délimiter les terrains sur lesquels l'occupation ou l'utilisation du sol doit être réglementée du fait de leur exposition au risque « retrait gonflement des argiles » ;

**CONSIDERANT** que les mesures de zonage et le règlement afférent ont été correctement déterminées et adaptées à la fois aux enjeux et aux intérêts locaux ;

**CONSIDERANT** ainsi que le plan ci-annexé, éventuellement amendé des observations recueillies lors de la consultation du public, des services et des personnes concernées est de nature à répondre aux objectifs de sécurité assignés et que rien ne s'oppose à sa mise en œuvre ;

**CONSIDERANT** qu'après enquête publique il y a lieu d'apporter une modification très partielle au règlement ;

SUR proposition de Monsieur le Secrétaire Général du Gers ;

## A R R Ê T E

Article 1<sup>er</sup> -Le Plan de Prévention des Risques Naturels Retrait Gonflement des sols Argileux (P.P.R. R.G.A.) prévisibles de la commune de SAINTE CHRISTIE, annexé au présent arrêté, est approuvé.

Il comprend :

- une note de présentation,
- le règlement,
- une carte de zonage réglementaire.

Ce P.P.R. R.G.A. approuvé vaut servitude d'utilité publique au sens de l'article L126-1 du code de l'urbanisme et doit être annexé au document d'urbanisme de la commune de SAINTE CHRISTIE.

Article 2. - Il appartiendra à la commune de SAINTE CHRISTIE de réaliser un Plan Communal de Sauvegarde dans un délai de 2 ans à compter de la date d'approbation du présent arrêté.

Article 3.-. Copie du présent arrêté, accompagnée du Plan de Prévention des Risques Naturels prévisibles, sera adressée :

- à Monsieur le maire de SAINTE CHRISTIE qui en assurera l'affichage en mairie ;
- à Monsieur le Directeur Départemental des Territoires ;

Article 4. - Mention de l'arrêté sera publiée dans un journal local.

Article 5. - Le présent arrêté, ainsi que les documents qui lui sont annexés, seront tenus à la disposition du public :

- en mairie de SAINTE CHRISTIE;
- à la Préfecture du Gers ;
- aux sous-préfectures de Condom et de Mirande
- à la Direction Départementale des Territoires du Gers.

Article 6 : - Le présent arrêté peut faire l'objet d'un recours devant le Tribunal Administratif de Pau dans un délai de 2 mois à compter de sa publication au recueil des actes administratifs.

Article 7. - Monsieur le Secrétaire Général de la Préfecture du Gers, Sous-Préfet de l'arrondissement d'Auch, Monsieur le Maire de SAINTE CHRISTIE, Monsieur le sous-préfet de Condom, Madame la sous-préfète de Mirande, Monsieur le Directeur Départemental des Territoires, sont chargés, chacun en ce qui le concerne, de l'exécution du présent arrêté qui sera publié au recueil des actes administratifs des services de l'Etat.

Fait à Auch, le 28 FEV. 2014

Le Préfet,

Pour le Préfet et par délégation,  
Le Secrétaire Général

**Christian CHASSAING**



PRÉFET DU GERS

## **Arrêté n ° 2014059-0293**

**signé par  
CHASSAING Christian**

**le 28 Février 2014**

**32 - Préfecture du Gers  
Direction des services du cabinet  
Service de la sécurité intérieure**

Arrêté portant approbation du plan de prévention des risques naturels prévisibles "Risque Retrait et gonflement des argiles" - commune de Sainte Dode



*Liberté • Égalité • Fraternité*  
RÉPUBLIQUE FRANÇAISE

CABINET DU PREFET

SERVICE DE SECURITE INTERIEURE  
Unité Défense et sécurité civile  
N°

**ARRETE PORTANT APPROBATION DU PLAN DE PREVENTION  
DES RISQUES NATURELS PREVISIBLES  
« RISQUE RETRAIT GONFLEMENT DES SOLS ARGILEUX »**

Commune de SAINTE DODE

**Le Préfet du Gers,**

VU le code de l'environnement et notamment ses articles L122-4, L122-7, L562-1 à L562-9, R562-1 à R562-11 et R122-17 à R122-19,

VU le code de la construction et de l'habitation et notamment ses articles L231-1 et R126-1 ;

VU le code de l'urbanisme et notamment ses articles L126-1, L480-4, R126-2 et R431-16 e) ;

VU le code des assurances, notamment ses articles L125-1 à L125-6 et A125-1 à A125-3 ;

VU la loi n° 95-101 du 02 février 1995 relative au renforcement de la protection de l'environnement ;

VU la loi n° 2003-699 du 30 juillet 2003 relative à la prévention des risques technologiques et naturels et à la réparation des dommages ;

VU la loi n° 2004-811 du 13 août 2004 de modernisation de la sécurité civile ;

VU la loi n° 82-600 du 13 juillet 1982 relative à l'indemnisation des victimes de catastrophes naturelles ;

VU le décret n° 95-1089 du 5 octobre 1995, modifié par décret 2005-3 du 5 janvier 2005 relatif à l'élaboration des plans de prévention des risques naturels prévisibles et des circulaires ministérielles prises pour son application;

VU le décret n° 2004-374 du 29 avril 2004 modifié relatif aux pouvoirs des préfets, à l'organisation et à l'action des services de l'Etat dans les régions et les départements ;

VU le décret n° 2005-134 du 15 février 2005 relatif à l'information des acquéreurs et des locataires de biens immobiliers sur les risques naturels et technologiques majeurs ;

VU le décret n° 2005-1156 du 13 septembre 2005, notamment l'article 8, relatif au plan communal de sauvegarde, pris pour l'application de l'article 13 de la loi n° 2004-811 du 13 août 2004 de modernisation de la sécurité civile ;

VU la circulaire du 11 octobre 2010 du Ministère de l'Ecologie, du Développement Durable, des Transports et du Logement relative à la prévention des risques liés au retrait gonflement des sols argileux ;

VU la circulaire interministérielle du 03 juillet 2007 relative à la consultation des acteurs, la concertation des populations et l'association avec les collectivités territoriales dans les plans de prévention des risques naturels prévisibles ;

VU la circulaire interministérielle du 24 novembre 2000 relative aux arrêtés du 5 septembre 2000, renforçant le lien entre l'indemnisation des dommages résultant des catastrophes naturelles et les mesures de prévention de ces risques ;

VU l'arrêté préfectoral n° 2005-308-4 du 04/11/2005 prescrivant l'établissement d'un Plan de Prévention des Risques Naturels prévisibles sur la commune de SAINTE DODE, pour le risque retrait gonflement des argiles;

VU l'arrêté préfectoral n° 2013045-0003 du 14 février 2013 portant modification de l'arrêté n° 32373 de prescription du Plan de Prévention des Risques sur la commune de SAINTE DODE, pour le risque retrait gonflement des argiles ;

VU l'arrêté préfectoral n° 2013276-0001 du 03 octobre 2013 portant modification de l'arrêté préfectoral n° 2013045-0003 du 14 février 2013;

VU l'avis réputé favorable de la commune de SAINTE DODE;

VU l'avis de la Chambre d'Agriculture du Gers en date du 15 juillet 2013;

VU l'avis réputé favorable du Centre Régional de la Propriété Forestière de Midi-Pyrénées;

VU l'arrêté préfectoral n° 2013259-0002 du 16 septembre 2013 prescrivant, du 07 octobre 2013 au 08 novembre 2013 inclus, la mise à l'enquête publique du projet du Plan de Prévention des Risques Naturels prévisibles sur 335 communes du département, pour le risque retrait gonflement des sols argileux;

VU le rapport, les conclusions et l'avis favorable du commissaire enquêteur en date du 17 décembre 2013 ;

VU le rapport d'observation du Directeur Départemental des Territoires du Gers en date du 14 février 2014;

**CONSIDERANT** la nécessité de délimiter les terrains sur lesquels l'occupation ou l'utilisation du sol doit être réglementée du fait de leur exposition au risque « retrait gonflement des argiles » ;

**CONSIDERANT** que les mesures de zonage et le règlement afférent ont été correctement déterminées et adaptées à la fois aux enjeux et aux intérêts locaux ;

**CONSIDERANT** ainsi que le plan ci-annexé, éventuellement amendé des observations recueillies lors de la consultation du public, des services et des personnes concernées est de nature à répondre aux objectifs de sécurité assignés et que rien ne s'oppose à sa mise en œuvre ;

**CONSIDERANT** qu'après enquête publique il y a lieu d'apporter une modification très partielle au règlement ;

**SUR** proposition de Monsieur le Secrétaire Général du Gers ;

## **A R R Ê T E**

**Article 1<sup>er</sup>** -Le Plan de Prévention des Risques Naturels Retrait Gonflement des sols Argileux (P.P.R. R.G.A.) prévisibles de la commune de SAINTE DODE, annexé au présent arrêté, est approuvé.

Il comprend :

- une note de présentation,
- le règlement,
- une carte de zonage réglementaire.

Ce P.P.R. R.G.A. approuvé vaut servitude d'utilité publique au sens de l'article L126-1 du code de l'urbanisme et doit être annexé au document d'urbanisme de la commune de SAINTE DODE.

Article 2. - Il appartiendra à la commune de SAINTE DODE de réaliser un Plan Communal de Sauvegarde dans un délai de 2 ans à compter de la date d'approbation du présent arrêté.

Article 3. - Copie du présent arrêté, accompagnée du Plan de Prévention des Risques Naturels prévisibles, sera adressée :

- à Monsieur le maire de SAINTE DODE qui en assurera l'affichage en mairie ;
- à Monsieur le Directeur Départemental des Territoires ;

Article 4. - Mention de l'arrêté sera publiée dans un journal local.

Article 5. - Le présent arrêté, ainsi que les documents qui lui sont annexés, seront tenus à la disposition du public :

- en mairie de SAINTE DODE;
- à la Préfecture du Gers ;
- aux sous-préfectures de Condom et de Mirande
- à la Direction Départementale des Territoires du Gers.

Article 6 : - Le présent arrêté peut faire l'objet d'un recours devant du Tribunal Administratif de Pau dans un délai de 2 mois à compter de sa publication au recueil des actes administratifs.

Article 7. - Monsieur le Secrétaire Général de la Préfecture du Gers, Sous-Préfet de l'arrondissement d'Auch, Monsieur le Maire de SAINTE DODE, Monsieur le sous-préfet de Condom, Madame la sous-préfète de Mirande, Monsieur le Directeur Départemental des Territoires, sont chargés, chacun en ce qui le concerne, de l'exécution du présent arrêté qui sera publié au recueil des actes administratifs des services de l'Etat.

Fait à Auch, le 28 FEV. 2014

Le Préfet,

Pour le Préfet et par délégation,  
Le Secrétaire Général

**Christian CHASSAING**





PRÉFET DU GERS

## **Arrêté n ° 2014059-0294**

**signé par  
CHASSAING Christian**

**le 28 Février 2014**

**32 - Préfecture du Gers  
Direction des services du cabinet  
Service de la sécurité intérieure**

Arrêté portant approbation du plan de  
prévention des risques naturels prévisibles  
"Risque Retrait et gonflement des argiles" -  
commune de Sainte Gemme



*Liberté • Égalité • Fraternité*  
RÉPUBLIQUE FRANÇAISE

CABINET DU PREFET

SERVICE DE SECURITE INTERIEURE  
Unité Défense et sécurité civile  
N°

**ARRETE PORTANT APPROBATION DU PLAN DE PREVENTION  
DES RISQUES NATURELS PREVISIBLES  
« RISQUE RETRAIT GONFLEMENT DES SOLS ARGILEUX »**

Commune de SAINTE GEMME

**Le Préfet du Gers,**

VU le code de l'environnement et notamment ses articles L122-4, L122-7, L562-1 à L562-9, R562-1 à R562-11 et R122-17 à R122-19,

VU le code de la construction et de l'habitation et notamment ses articles L231-1 et R126-1 ;

VU le code de l'urbanisme et notamment ses articles L126-1, L480-4, R126-2 et R431-16 e) ;

VU le code des assurances, notamment ses articles L125-1 à L125-6 et A125-1 à A125-3 ;

VU la loi n° 95-101 du 02 février 1995 relative au renforcement de la protection de l'environnement ;

VU la loi n° 2003-699 du 30 juillet 2003 relative à la prévention des risques technologiques et naturels et à la réparation des dommages ;

VU la loi n° 2004-811 du 13 août 2004 de modernisation de la sécurité civile ;

VU la loi n° 82-600 du 13 juillet 1982 relative à l'indemnisation des victimes de catastrophes naturelles ;

VU le décret n° 95-1089 du 5 octobre 1995, modifié par décret 2005-3 du 5 janvier 2005 relatif à l'élaboration des plans de prévention des risques naturels prévisibles et des circulaires ministérielles prises pour son application;

VU le décret n° 2004-374 du 29 avril 2004 modifié relatif aux pouvoirs des préfets, à l'organisation et à l'action des services de l'Etat dans les régions et les départements ;

VU le décret n° 2005-134 du 15 février 2005 relatif à l'information des acquéreurs et des locataires de biens immobiliers sur les risques naturels et technologiques majeurs ;

VU le décret n° 2005-1156 du 13 septembre 2005, notamment l'article 8, relatif au plan communal de sauvegarde, pris pour l'application de l'article 13 de la loi n° 2004-811 du 13 août 2004 de modernisation de la sécurité civile ;

VU la circulaire du 11 octobre 2010 du Ministère de l'Ecologie, du Développement Durable, des Transports et du Logement relative à la prévention des risques liés au retrait gonflement des sols argileux ;

VU la circulaire interministérielle du 03 juillet 2007 relative à la consultation des acteurs, la concertation des populations et l'association avec les collectivités territoriales dans les plans de prévention des risques naturels prévisibles ;

- VU la circulaire interministérielle du 24 novembre 2000 relative aux arrêtés du 5 septembre 2000, renforçant le lien entre l'indemnisation des dommages résultant des catastrophes naturelles et les mesures de prévention de ces risques ;
- VU l'arrêté préfectoral n° 2007-11-3 du 11/01/2007 approuvant le Plan de Prévention des Risques Naturels prévisibles sur la commune de SAINTE GEMME, pour le risque retrait gonflement des argiles;
- VU l'arrêté préfectoral n° 2013045-0003 du 14 février 2013 portant prescription de la révision du Plan de Prévention des Risques Retrait Gonflement des Sols Argileux sur la commune de SAINTE GEMME;
- VU l'arrêté préfectoral n° 2013276-0001 du 03 octobre 2013 modifiant l'arrêté préfectoral n° 2013045-0003 du 14 février 2013 ;
- VU l'avis réputé favorable de la commune de SAINTE GEMME;
- VU l'avis de la Chambre d'Agriculture du Gers en date du 15 juillet 2013;
- VU l'avis réputé favorable du Centre Régional de la Propriété Forestière de Midi-Pyrénées ;
- VU l'arrêté préfectoral n° 2013259-0002 du 16 septembre 2013 prescrivant, du 07 octobre 2013 au 08 novembre 2013 inclus, la mise à l'enquête publique du projet du Plan de Prévention des Risques Naturels prévisibles sur 335 communes du département, pour le risque retrait gonflement des sols argileux;
- VU le rapport, les conclusions et l'avis favorable du commissaire enquêteur en date du 17 décembre 2013 ;
- VU le rapport d'observation du Directeur Départemental des Territoires du Gers en date du 14 février 2014 ;

**CONSIDERANT** la nécessité de délimiter les terrains sur lesquels l'occupation ou l'utilisation du sol doit être réglementée du fait de leur exposition au risque « retrait gonflement des argiles » ;

**CONSIDERANT** que les mesures de zonage et le règlement afférent ont été correctement déterminées et adaptées à la fois aux enjeux et aux intérêts locaux ;

**CONSIDERANT** ainsi que le plan ci-annexé, éventuellement amendé des observations recueillies lors de la consultation du public, des services et des personnes concernées est de nature à répondre aux objectifs de sécurité assignés et que rien ne s'oppose à sa mise en œuvre ;

**CONSIDERANT** qu'après enquête publique il y a lieu d'apporter une modification très partielle au règlement ;

SUR proposition de Monsieur le Secrétaire Général du Gers ;

## **A R R Ê T E**

Article 1<sup>er</sup> -Le Plan de Prévention des Risques Naturels Retrait Gonflement des sols Argileux (P.P.R. R.G.A.) prévisibles de la commune de SAINTE GEMME, annexé au présent arrêté, est approuvé.

Il comprend :

- une note de présentation,
- le règlement,
- une carte de zonage réglementaire.

Ce P.P.R. R.G.A. approuvé vaut servitude d'utilité publique au sens de l'article L126-1 du code de l'urbanisme et doit être annexé au document d'urbanisme de la commune de SAINTE GEMME.

Article 2. - Il appartiendra à la commune de SAINTE GEMME de réaliser un Plan Communal de Sauvegarde dans un délai de 2 ans à compter de la date d'approbation du présent arrêté.

Article 3. - Copie du présent arrêté, accompagnée du Plan de Prévention des Risques Naturels prévisibles, sera adressée :

- à Monsieur le maire de SAINTE GEMME qui en assurera l'affichage en mairie ;
- à Monsieur le Directeur Départemental des Territoires ;

Article 4. - Mention de l'arrêté sera publiée dans un journal local.

Article 5. - Le présent arrêté, ainsi que les documents qui lui sont annexés, seront tenus à la disposition du public :

- en mairie de SAINTE GEMME;
- à la Préfecture du Gers;
- aux sous-préfectures de Condom et de Mirande
- à la Direction Départementale des Territoires du Gers.

Article 6 : - Le présent arrêté peut faire l'objet d'un recours devant du Tribunal Administratif de Pau dans un délai de 2 mois à compter de sa publication au recueil des actes administratifs.

Article 7. - Monsieur le Secrétaire Général de la Préfecture du Gers, Sous-Préfet de l'arrondissement d'Auch, Monsieur le Maire de SAINTE GEMME, Monsieur le sous-préfet de Condom, Madame la sous-préfète de Mirande, Monsieur le Directeur Départemental des Territoires, sont chargés, chacun en ce qui le concerne, de l'exécution du présent arrêté qui sera publié au recueil des actes administratifs des services de l'Etat.

Fait à Auch, le **28 FEV. 2014**

Le Préfet,

Pour le Préfet et par délégation,  
Le Secrétaire Général

**Christian CHASSAING**



PRÉFET DU GERS

## **Arrêté n ° 2014059-0295**

**signé par  
CHASSAING Christian**

**le 28 Février 2014**

**32 - Préfecture du Gers  
Direction des services du cabinet  
Service de la sécurité intérieure**

Arrêté portant approbation du plan de  
prévention des risques naturels prévisibles  
"Risque Retrait et gonflement des argiles" -  
commune de Sainte Marie



Liberté • Égalité • Fraternité  
RÉPUBLIQUE FRANÇAISE

CABINET DU PREFET

SERVICE DE SECURITE INTERIEURE  
Unité Défense et sécurité civile  
N°

**ARRETE PORTANT APPROBATION DU PLAN DE PREVENTION  
DES RISQUES NATURELS PREVISIBLES  
« RISQUE RETRAIT GONFLEMENT DES SOLS ARGILEUX »**

Commune de SAINTE MARIE

**Le Préfet du Gers,**

VU le code de l'environnement et notamment ses articles L122-4, L122-7, L562-1 à L562-9, R562-1 à R562-11 et R122-17 à R122-19,

VU le code de la construction et de l'habitation et notamment ses articles L231-1 et R126-1 ;

VU le code de l'urbanisme et notamment ses articles L126-1, L480-4, R126-2 et R431-16 e) ;

VU le code des assurances, notamment ses articles L125-1 à L125-6 et A125-1 à A125-3 ;

VU la loi n° 95-101 du 02 février 1995 relative au renforcement de la protection de l'environnement ;

VU la loi n° 2003-699 du 30 juillet 2003 relative à la prévention des risques technologiques et naturels et à la réparation des dommages ;

VU la loi n° 2004-811 du 13 août 2004 de modernisation de la sécurité civile ;

VU la loi n° 82-600 du 13 juillet 1982 relative à l'indemnisation des victimes de catastrophes naturelles ;

VU le décret n° 95-1089 du 5 octobre 1995, modifié par décret 2005-3 du 5 janvier 2005 relatif à l'élaboration des plans de prévention des risques naturels prévisibles et des circulaires ministérielles prises pour son application;

VU le décret n° 2004-374 du 29 avril 2004 modifié relatif aux pouvoirs des préfets, à l'organisation et à l'action des services de l'Etat dans les régions et les départements ;

VU le décret n° 2005-134 du 15 février 2005 relatif à l'information des acquéreurs et des locataires de biens immobiliers sur les risques naturels et technologiques majeurs ;

VU le décret n° 2005-1156 du 13 septembre 2005, notamment l'article 8, relatif au plan communal de sauvegarde, pris pour l'application de l'article 13 de la loi n° 2004-811 du 13 août 2004 de modernisation de la sécurité civile ;

VU la circulaire du 11 octobre 2010 du Ministère de l'Ecologie, du Développement Durable, des Transports et du Logement relative à la prévention des risques liés au retrait gonflement des sols argileux ;

VU la circulaire interministérielle du 03 juillet 2007 relative à la consultation des acteurs, la concertation des populations et l'association avec les collectivités territoriales dans les plans de prévention des risques naturels prévisibles ;

- VU la circulaire interministérielle du 24 novembre 2000 relative aux arrêtés du 5 septembre 2000, renforçant le lien entre l'indemnisation des dommages résultant des catastrophes naturelles et les mesures de prévention de ces risques ;
- VU l'arrêté préfectoral n° 2007-11-3 du 03/05/2006 approuvant le Plan de Prévention des Risques Naturels prévisibles sur la commune de SAINTE MARIE, pour le risque retrait gonflement des argiles;
- VU l'arrêté préfectoral n° 2013045-0003 du 14 février 2013 portant prescription de la révision du Plan de Prévention des Risques Retrait Gonflement des Sols Argileux sur la commune de SAINTE MARIE;
- VU l'arrêté préfectoral n° 2013276-0001 du 03 octobre 2013 modifiant l'arrêté préfectoral n° 2013045-0003 du 14 février 2013 ;
- VU l'avis réputé favorable de la commune de SAINTE MARIE;
- VU l'avis de la Chambre d'Agriculture du Gers en date du 15 juillet 2013;
- VU l'avis réputé favorable du Centre Régional de la Propriété Forestière de Midi-Pyrénées ;
- VU l'arrêté préfectoral n° 2013259-0002 du 16 septembre 2013 prescrivant, du 07 octobre 2013 au 08 novembre 2013 inclus, la mise à l'enquête publique du projet du Plan de Prévention des Risques Naturels prévisibles sur 335 communes du département, pour le risque retrait gonflement des sols argileux;
- VU le rapport, les conclusions et l'avis favorable du commissaire enquêteur en date du 17 décembre 2013 ;
- VU le rapport d'observation du Directeur Départemental des Territoires du Gers en date du 14 février 2014 ;

**CONSIDERANT** la nécessité de délimiter les terrains sur lesquels l'occupation ou l'utilisation du sol doit être réglementée du fait de leur exposition au risque « retrait gonflement des argiles » ;

**CONSIDERANT** que les mesures de zonage et le règlement afférent ont été correctement déterminées et adaptées à la fois aux enjeux et aux intérêts locaux ;

**CONSIDERANT** ainsi que le plan ci-annexé, éventuellement amendé des observations recueillies lors de la consultation du public, des services et des personnes concernées est de nature à répondre aux objectifs de sécurité assignés et que rien ne s'oppose à sa mise en œuvre ;

**CONSIDERANT** qu'après enquête publique il y a lieu d'apporter une modification très partielle au règlement ;

SUR proposition de Monsieur le Secrétaire Général du Gers ;

## **A R R Ê T E**

**Article 1<sup>er</sup>**.-Le Plan de Prévention des Risques Naturels Retrait Gonflement des sols Argileux (P.P.R. R.G.A.) prévisibles de la commune de SAINTE MARIE, annexé au présent arrêté, est approuvé.

Il comprend :

- une note de présentation,
- le règlement,
- une carte de zonage réglementaire.

Ce P.P.R. R.G.A. approuvé vaut servitude d'utilité publique au sens de l'article L126-1 du code de l'urbanisme et doit être annexé au document d'urbanisme de la commune de SAINTE MARIE.

Article 2. - Il appartiendra à la commune de SAINTE MARIE de réaliser un Plan Communal de Sauvegarde dans un délai de 2 ans à compter de la date d'approbation du présent arrêté.

Article 3. - Copie du présent arrêté, accompagnée du Plan de Prévention des Risques Naturels prévisibles, sera adressée :

- à Monsieur le maire de SAINTE MARIE qui en assurera l'affichage en mairie ;
- à Monsieur le Directeur Départemental des Territoires ;

Article 4. - Mention de l'arrêté sera publiée dans un journal local.

Article 5. - Le présent arrêté, ainsi que les documents qui lui sont annexés, seront tenus à la disposition du public :

- en mairie de SAINTE MARIE;
- à la Préfecture du Gers;
- aux sous-préfectures de Condom et de Mirande
- à la Direction Départementale des Territoires du Gers.

Article 6 : - Le présent arrêté peut faire l'objet d'un recours devant du Tribunal Administratif de Pau dans un délai de 2 mois à compter de sa publication au recueil des actes administratifs.

Article 7. - Monsieur le Secrétaire Général de la Préfecture du Gers, Sous-Préfet de l'arrondissement d'Auch, Monsieur le Maire de SAINTE MARIE, Monsieur le sous-préfet de Condom, Madame la sous-préfète de Mirande, Monsieur le Directeur Départemental des Territoires, sont chargés, chacun en ce qui le concerne, de l'exécution du présent arrêté qui sera publié au recueil des actes administratifs des services de l'Etat.

Fait à Auch, le 28 FEV. 2014

Le Préfet,  
Pour le Préfet et par délégation,  
Le Secrétaire Général

**Christian CHASSAING**





PRÉFET DU GERS

## **Arrêté n ° 2014059-0296**

**signé par  
CHASSAING Christian**

**le 28 Février 2014**

**32 - Préfecture du Gers  
Direction des services du cabinet  
Service de la sécurité intérieure**

Arrêté portant approbation du plan de  
prévention des risques naturels prévisibles  
"Risque Retrait et gonflement des argiles" -  
commune de Sainte Mère



Liberté • Égalité • Fraternité  
RÉPUBLIQUE FRANÇAISE

CABINET DU PREFET

SERVICE DE SECURITE INTERIEURE

Unité Défense et sécurité civile

N°

**ARRETE PORTANT APPROBATION DU PLAN DE PREVENTION  
DES RISQUES NATURELS PREVISIBLES  
« RISQUE RETRAIT GONFLEMENT DES SOLS ARGILEUX »**

Commune de SAINTE MERE

**Le Préfet du Gers,**

VU le code de l'environnement et notamment ses articles L122-4, L122-7, L562-1 à L562-9, R562-1 à R562-11 et R122-17 à R122-19,

VU le code de la construction et de l'habitation et notamment ses articles L231-1 et R126-1 ;

VU le code de l'urbanisme et notamment ses articles L126-1, L480-4, R126-2 et R431-16 e) ;

VU le code des assurances, notamment ses articles L125-1 à L125-6 et A125-1 à A125-3 ;

VU la loi n° 95-101 du 02 février 1995 relative au renforcement de la protection de l'environnement ;

VU la loi n° 2003-699 du 30 juillet 2003 relative à la prévention des risques technologiques et naturels et à la réparation des dommages ;

VU la loi n° 2004-811 du 13 août 2004 de modernisation de la sécurité civile ;

VU la loi n° 82-600 du 13 juillet 1982 relative à l'indemnisation des victimes de catastrophes naturelles ;

VU le décret n° 95-1089 du 5 octobre 1995, modifié par décret 2005-3 du 5 janvier 2005 relatif à l'élaboration des plans de prévention des risques naturels prévisibles et des circulaires ministérielles prises pour son application;

VU le décret n° 2004-374 du 29 avril 2004 modifié relatif aux pouvoirs des préfets, à l'organisation et à l'action des services de l'Etat dans les régions et les départements ;

VU le décret n° 2005-134 du 15 février 2005 relatif à l'information des acquéreurs et des locataires de biens immobiliers sur les risques naturels et technologiques majeurs ;

VU le décret n° 2005-1156 du 13 septembre 2005, notamment l'article 8, relatif au plan communal de sauvegarde, pris pour l'application de l'article 13 de la loi n° 2004-811 du 13 août 2004 de modernisation de la sécurité civile ;

VU la circulaire du 11 octobre 2010 du Ministère de l'Ecologie, du Développement Durable, des Transports et du Logement relative à la prévention des risques liés au retrait gonflement des sols argileux ;

VU la circulaire interministérielle du 03 juillet 2007 relative à la consultation des acteurs, la concertation des populations et l'association avec les collectivités territoriales dans les plans de prévention des risques naturels prévisibles ;

VU la circulaire interministérielle du 24 novembre 2000 relative aux arrêtés du 5 septembre 2000, renforçant le lien entre l'indemnisation des dommages résultant des catastrophes naturelles et les mesures de prévention de ces risques ;

VU l'arrêté préfectoral n° 2005-308-3 du 04/11/2005 prescrivant l'établissement d'un Plan de Prévention des Risques Naturels prévisibles sur la commune de SAINTE MERE, pour le risque retrait gonflement des argiles;

VU l'arrêté préfectoral n° 2013045-0003 du 14 février 2013 portant modification de l'arrêté n° 32395 de prescription du Plan de Prévention des Risques sur la commune de SAINTE MERE, pour le risque retrait gonflement des argiles ;

VU l'arrêté préfectoral n° 2013276-0001 du 03 octobre 2013 portant modification de l'arrêté préfectoral n° 2013045-0003 du 14 février 2013;

VU l'avis réputé favorable de la commune de SAINTE MERE;

VU l'avis de la Chambre d'Agriculture du Gers en date du 15 juillet 2013;

VU l'avis réputé favorable du Centre Régional de la Propriété Forestière de Midi-Pyrénées;

VU l'arrêté préfectoral n° 2013259-0002 du 16 septembre 2013 prescrivant, du 07 octobre 2013 au 08 novembre 2013 inclus, la mise à l'enquête publique du projet du Plan de Prévention des Risques Naturels prévisibles sur 335 communes du département, pour le risque retrait gonflement des sols argileux;

VU le rapport, les conclusions et l'avis favorable du commissaire enquêteur en date du 17 décembre 2013 ;

VU le rapport d'observation du Directeur Départemental des Territoires du Gers en date du 14 février 2014;

**CONSIDERANT** la nécessité de délimiter les terrains sur lesquels l'occupation ou l'utilisation du sol doit être réglementée du fait de leur exposition au risque « retrait gonflement des argiles » ;

**CONSIDERANT** que les mesures de zonage et le règlement afférent ont été correctement déterminées et adaptées à la fois aux enjeux et aux intérêts locaux ;

**CONSIDERANT** ainsi que le plan ci-annexé, éventuellement amendé des observations recueillies lors de la consultation du public, des services et des personnes concernées est de nature à répondre aux objectifs de sécurité assignés et que rien ne s'oppose à sa mise en œuvre ;

**CONSIDERANT** qu'après enquête publique il y a lieu d'apporter une modification très partielle au règlement ;

SUR proposition de Monsieur le Secrétaire Général du Gers ;

## A R R Ê T E

Article 1<sup>er</sup> -Le Plan de Prévention des Risques Naturels Retrait Gonflement des sols Argileux (P.P.R. R.G.A.) prévisibles de la commune de SAINTE MERE, annexé au présent arrêté, est approuvé.

Il comprend :

- une note de présentation,
- le règlement,
- une carte de zonage réglementaire.

Ce P.P.R. R.G.A. approuvé vaut servitude d'utilité publique au sens de l'article L126-1 du code de l'urbanisme et doit être annexé au document d'urbanisme de la commune de SAINTE MERE.

Article 2. - Il appartiendra à la commune de SAINTE MERE de réaliser un Plan Communal de Sauvegarde dans un délai de 2 ans à compter de la date d'approbation du présent arrêté.

Article 3.-. Copie du présent arrêté, accompagnée du Plan de Prévention des Risques Naturels prévisibles, sera adressée :

- à Madame le maire de SAINTE MERE qui en assurera l'affichage en mairie ;
- à Monsieur le Directeur Départemental des Territoires ;

Article 4. - Mention de l'arrêté sera publiée dans un journal local.

Article 5. - Le présent arrêté, ainsi que les documents qui lui sont annexés, seront tenus à la disposition du public :

- en mairie de SAINTE MERE;
- à la Préfecture du Gers ;
- aux sous-préfectures de Condom et de Mirande
- à la Direction Départementale des Territoires du Gers.

Article 6 : - Le présent arrêté peut faire l'objet d'un recours devant du Tribunal Administratif de Pau dans un délai de 2 mois à compter de sa publication au recueil des actes administratifs.

Article 7. - Monsieur le Secrétaire Général de la Préfecture du Gers, Sous-Préfet de l'arrondissement d'Auch, Madame le Maire de SAINTE MERE, Monsieur le sous-préfet de Condom, Madame la sous-préfète de Mirande, Monsieur le Directeur Départemental des Territoires, sont chargés, chacun en ce qui le concerne, de l'exécution du présent arrêté qui sera publié au recueil des actes administratifs des services de l'Etat.

Fait à Auch, le **28 FEV. 2014**

Le Préfet,

Pour le Préfet, Délégation,  
Le Secrétaire Général

**Christian CHASSAING**



PRÉFET DU GERS

## **Arrêté n ° 2014059-0297**

**signé par  
CHASSAING Christian**

**le 28 Février 2014**

**32 - Préfecture du Gers  
Direction des services du cabinet  
Service de la sécurité intérieure**

Arrêté portant approbation du plan de  
prévention des risques naturels prévisibles  
"Risque Retrait et gonflement des argiles" -  
commune de Sainte Radegonde



CABINET DU PREFET

SERVICE DE SECURITE INTERIEURE  
Unité Défense et sécurité civile  
N°

**ARRETE PORTANT APPROBATION DU PLAN DE PREVENTION  
DES RISQUES NATURELS PREVISIBLES  
« RISQUE RETRAIT GONFLEMENT DES SOLS ARGILEUX »**

Commune de SAINTE RADEGONDE

**Le Préfet du Gers,**

VU le code de l'environnement et notamment ses articles L122-4, L122-7, L562-1 à L562-9, R562-1 à R562-11 et R122-17 à R122-19,

VU le code de la construction et de l'habitation et notamment ses articles L231-1 et R126-1 ;

VU le code de l'urbanisme et notamment ses articles L126-1, L480-4, R126-2 et R431-16 e) ;

VU le code des assurances, notamment ses articles L125-1 à L125-6 et A125-1 à A125-3 ;

VU la loi n° 95-101 du 02 février 1995 relative au renforcement de la protection de l'environnement ;

VU la loi n° 2003-699 du 30 juillet 2003 relative à la prévention des risques technologiques et naturels et à la réparation des dommages ;

VU la loi n° 2004-811 du 13 août 2004 de modernisation de la sécurité civile ;

VU la loi n° 82-600 du 13 juillet 1982 relative à l'indemnisation des victimes de catastrophes naturelles ;

VU le décret n° 95-1089 du 5 octobre 1995, modifié par décret 2005-3 du 5 janvier 2005 relatif à l'élaboration des plans de prévention des risques naturels prévisibles et des circulaires ministérielles prises pour son application;

VU le décret n° 2004-374 du 29 avril 2004 modifié relatif aux pouvoirs des préfets, à l'organisation et à l'action des services de l'Etat dans les régions et les départements ;

VU le décret n° 2005-134 du 15 février 2005 relatif à l'information des acquéreurs et des locataires de biens immobiliers sur les risques naturels et technologiques majeurs ;

VU le décret n° 2005-1156 du 13 septembre 2005, notamment l'article 8, relatif au plan communal de sauvegarde, pris pour l'application de l'article 13 de la loi n° 2004-811 du 13 août 2004 de modernisation de la sécurité civile ;

VU la circulaire du 11 octobre 2010 du Ministère de l'Ecologie, du Développement Durable, des Transports et du Logement relative à la prévention des risques liés au retrait gonflement des sols argileux ;

VU la circulaire interministérielle du 03 juillet 2007 relative à la consultation des acteurs, la concertation des populations et l'association avec les collectivités territoriales dans les plans de prévention des risques naturels prévisibles ;

- VU la circulaire interministérielle du 24 novembre 2000 relative aux arrêtés du 5 septembre 2000, renforçant le lien entre l'indemnisation des dommages résultant des catastrophes naturelles et les mesures de prévention de ces risques ;
- VU l'arrêté préfectoral n° 2004-180-6 du 29/03/2006 approuvant le Plan de Prévention des Risques Naturels prévisibles sur la commune de SAINTE RADEGONDE, pour le risque retrait gonflement des argiles;
- VU l'arrêté préfectoral n° 2013045-0003 du 14 février 2013 portant prescription de la révision du Plan de Prévention des Risques Retrait Gonflement des Sols Argileux sur la commune de SAINTE RADEGONDE;
- VU l'arrêté préfectoral n° 2013276-0001 du 03 octobre 2013 modifiant l'arrêté préfectoral n° 2013045-0003 du 14 février 2013 ;
- VU l'avis réputé favorable de la commune de SAINTE RADEGONDE;
- VU l'avis de la Chambre d'Agriculture du Gers en date du 15 juillet 2013;
- VU l'avis réputé favorable du Centre Régional de la Propriété Forestière de Midi-Pyrénées ;
- VU l'arrêté préfectoral n° 2013259-0002 du 16 septembre 2013 prescrivant, du 07 octobre 2013 au 08 novembre 2013 inclus, la mise à l'enquête publique du projet du Plan de Prévention des Risques Naturels prévisibles sur 335 communes du département, pour le risque retrait gonflement des sols argileux;
- VU le rapport, les conclusions et l'avis favorable du commissaire enquêteur en date du 17 décembre 2013 ;
- VU le rapport d'observation du Directeur Départemental des Territoires du Gers en date du 14 février 2014 ;

**CONSIDERANT** la nécessité de délimiter les terrains sur lesquels l'occupation ou l'utilisation du sol doit être réglementée du fait de leur exposition au risque « retrait gonflement des argiles » ;

**CONSIDERANT** que les mesures de zonage et le règlement afférent ont été correctement déterminées et adaptées à la fois aux enjeux et aux intérêts locaux ;

**CONSIDERANT** ainsi que le plan ci-annexé, éventuellement amendé des observations recueillies lors de la consultation du public, des services et des personnes concernées est de nature à répondre aux objectifs de sécurité assignés et que rien ne s'oppose à sa mise en œuvre ;

**CONSIDERANT** qu'après enquête publique il y a lieu d'apporter une modification très partielle au règlement ;

**SUR** proposition de Monsieur le Secrétaire Général du Gers ;

## **A R R Ê T E**

Article 1<sup>er</sup> -Le Plan de Prévention des Risques Naturels Retrait Gonflement des sols Argileux (P.P.R. R.G.A.) prévisibles de la commune de SAINTE RADEGONDE, annexé au présent arrêté, est approuvé.

Il comprend :

- une note de présentation,
- le règlement,
- une carte de zonage réglementaire.

Ce P.P.R. R.G.A. approuvé vaut servitude d'utilité publique au sens de l'article L126-1 du code de l'urbanisme et doit être annexé au document d'urbanisme de la commune de SAINTE RADEGONDE.

Article 2. - Il appartiendra à la commune de SAINTE RADEGONDE de réaliser un Plan Communal de Sauvegarde dans un délai de 2 ans à compter de la date d'approbation du présent arrêté.

Article 3.-. Copie du présent arrêté, accompagnée du Plan de Prévention des Risques Naturels prévisibles, sera adressée :

- à Monsieur le maire de SAINTE RADEGONDE qui en assurera l'affichage en mairie ;
- à Monsieur le Directeur Départemental des Territoires ;

Article 4. - Mention de l'arrêté sera publiée dans un journal local.

Article 5. - Le présent arrêté, ainsi que les documents qui lui sont annexés, seront tenus à la disposition du public :

- en mairie de SAINTE RADEGONDE;
- à la Préfecture du Gers;
- aux sous-préfectures de Condom et de Mirande
- à la Direction Départementale des Territoires du Gers.

Article 6 : - Le présent arrêté peut faire l'objet d'un recours devant du Tribunal Administratif de Pau dans un délai de 2 mois à compter de sa publication au recueil des actes administratifs.

Article 7. - Monsieur le Secrétaire Général de la Préfecture du Gers, Sous-Préfet de l'arrondissement d'Auch, Monsieur le Maire de SAINTE RADEGONDE, Monsieur le sous-préfet de Condom, Madame la sous-préfète de Mirande, Monsieur le Directeur Départemental des Territoires, sont chargés, chacun en ce qui le concerne, de l'exécution du présent arrêté qui sera publié au recueil des actes administratifs des services de l'Etat.

Fait à Auch, le 28 FEV. 2014

Le Préfet,

Pour le Préfet et par délégation,  
Le Secrétaire Général

**Christian CHASSAING**





PRÉFET DU GERS

## **Arrêté n ° 2014059-0298**

**signé par  
CHASSAING Christian**

**le 28 Février 2014**

**32 - Préfecture du Gers  
Direction des services du cabinet  
Service de la sécurité intérieure**

Arrêté portant approbation du plan de prévention des risques naturels prévisibles "Risque Retrait et gonflement des argiles" - commune de Samaran



CABINET DU PREFET

SERVICE DE SECURITE INTERIEURE  
Unité Défense et sécurité civile  
N°

**ARRETE PORTANT APPROBATION DU PLAN DE PREVENTION  
DES RISQUES NATURELS PREVISIBLES  
« RISQUE RETRAIT GONFLEMENT DES SOLS ARGILEUX »**

Commune de SAMARAN

**Le Préfet du Gers,**

VU le code de l'environnement et notamment ses articles L122-4, L122-7, L562-1 à L562-9, R562-1 à R562-11 et R122-17 à R122-19,

VU le code de la construction et de l'habitation et notamment ses articles L231-1 et R126-1 ;

VU le code de l'urbanisme et notamment ses articles L126-1, L480-4, R126-2 et R431-16 e) ;

VU le code des assurances, notamment ses articles L125-1 à L125-6 et A125-1 à A125-3 ;

VU la loi n° 95-101 du 02 février 1995 relative au renforcement de la protection de l'environnement ;

VU la loi n° 2003-699 du 30 juillet 2003 relative à la prévention des risques technologiques et naturels et à la réparation des dommages ;

VU la loi n° 2004-811 du 13 août 2004 de modernisation de la sécurité civile ;

VU la loi n° 82-600 du 13 juillet 1982 relative à l'indemnisation des victimes de catastrophes naturelles ;

VU le décret n° 95-1089 du 5 octobre 1995, modifié par décret 2005-3 du 5 janvier 2005 relatif à l'élaboration des plans de prévention des risques naturels prévisibles et des circulaires ministérielles prises pour son application;

VU le décret n° 2004-374 du 29 avril 2004 modifié relatif aux pouvoirs des préfets, à l'organisation et à l'action des services de l'Etat dans les régions et les départements ;

VU le décret n° 2005-134 du 15 février 2005 relatif à l'information des acquéreurs et des locataires de biens immobiliers sur les risques naturels et technologiques majeurs ;

VU le décret n° 2005-1156 du 13 septembre 2005, notamment l'article 8, relatif au plan communal de sauvegarde, pris pour l'application de l'article 13 de la loi n° 2004-811 du 13 août 2004 de modernisation de la sécurité civile ;

VU la circulaire du 11 octobre 2010 du Ministère de l'Ecologie, du Développement Durable, des Transports et du Logement relative à la prévention des risques liés au retrait gonflement des sols argileux ;

VU la circulaire interministérielle du 03 juillet 2007 relative à la consultation des acteurs, la concertation des populations et l'association avec les collectivités territoriales dans les plans de prévention des risques naturels prévisibles ;

- VU la circulaire interministérielle du 24 novembre 2000 relative aux arrêtés du 5 septembre 2000, renforçant le lien entre l'indemnisation des dommages résultant des catastrophes naturelles et les mesures de prévention de ces risques ;
- VU l'arrêté préfectoral n° 2007-164-1 du 13/06/2007 approuvant le Plan de Prévention des Risques Naturels prévisibles sur la commune de SAMARAN, pour le risque retrait gonflement des argiles;
- VU l'arrêté préfectoral n° 2013045-0003 du 14 février 2013 portant prescription de la révision du Plan de Prévention des Risques Retrait Gonflement des Sols Argileux sur la commune de SAMARAN;
- VU l'arrêté préfectoral n° 2013276-0001 du 03 octobre 2013 modifiant l'arrêté préfectoral n° 2013045-0003 du 14 février 2013 ;
- VU l'avis réputé favorable de la commune de SAMARAN;
- VU l'avis de la Chambre d'Agriculture du Gers en date du 15 juillet 2013;
- VU l'avis réputé favorable du Centre Régional de la Propriété Forestière de Midi-Pyrénées ;
- VU l'arrêté préfectoral n° 2013259-0002 du 16 septembre 2013 prescrivant, du 07 octobre 2013 au 08 novembre 2013 inclus, la mise à l'enquête publique du projet du Plan de Prévention des Risques Naturels prévisibles sur 335 communes du département, pour le risque retrait gonflement des sols argileux;
- VU le rapport, les conclusions et l'avis favorable du commissaire enquêteur en date du 17 décembre 2013 ;
- VU le rapport d'observation du Directeur Départemental des Territoires du Gers en date du 14 février 2014 ;

**CONSIDERANT** la nécessité de délimiter les terrains sur lesquels l'occupation ou l'utilisation du sol doit être réglementée du fait de leur exposition au risque « retrait gonflement des argiles » ;

**CONSIDERANT** que les mesures de zonage et le règlement afférent ont été correctement déterminées et adaptées à la fois aux enjeux et aux intérêts locaux ;

**CONSIDERANT** ainsi que le plan ci-annexé, éventuellement amendé des observations recueillies lors de la consultation du public, des services et des personnes concernées est de nature à répondre aux objectifs de sécurité assignés et que rien ne s'oppose à sa mise en œuvre ;

**CONSIDERANT** qu'après enquête publique il y a lieu d'apporter une modification très partielle au règlement ;

SUR proposition de Monsieur le Secrétaire Général du Gers ;

## **A R R Ê T E**

Article 1<sup>er</sup> -Le Plan de Prévention des Risques Naturels Retrait Gonflement des sols Argileux (P.P.R. R.G.A.) prévisibles de la commune de SAMARAN, annexé au présent arrêté, est approuvé.

Il comprend :

- une note de présentation,
- le règlement,
- une carte de zonage réglementaire.

Ce P.P.R. R.G.A. approuvé vaut servitude d'utilité publique au sens de l'article L126-1 du code de l'urbanisme et doit être annexé au document d'urbanisme de la commune de SAMARAN.

Article 2. - Il appartiendra à la commune de SAMARAN de réaliser un Plan Communal de Sauvegarde dans un délai de 2 ans à compter de la date d'approbation du présent arrêté.

Article 3. - Copie du présent arrêté, accompagnée du Plan de Prévention des Risques Naturels prévisibles, sera adressée :

- à Monsieur le maire de SAMARAN qui en assurera l'affichage en mairie ;
- à Monsieur le Directeur Départemental des Territoires ;

Article 4. - Mention de l'arrêté sera publiée dans un journal local.

Article 5. - Le présent arrêté, ainsi que les documents qui lui sont annexés, seront tenus à la disposition du public :

- en mairie de SAMARAN;
- à la Préfecture du Gers;
- aux sous-préfectures de Condom et de Mirande
- à la Direction Départementale des Territoires du Gers.

Article 6 : - Le présent arrêté peut faire l'objet d'un recours devant du Tribunal Administratif de Pau dans un délai de 2 mois à compter de sa publication au recueil des actes administratifs.

Article 7. - Monsieur le Secrétaire Général de la Préfecture du Gers, Sous-Préfet de l'arrondissement d'Auch, Monsieur le Maire de SAMARAN, Monsieur le sous-préfet de Condom, Madame la sous-préfète de Mirande, Monsieur le Directeur Départemental des Territoires, sont chargés, chacun en ce qui le concerne, de l'exécution du présent arrêté qui sera publié au recueil des actes administratifs des services de l'Etat.

Fait à Auch, le 28 FEV. 2014

Le Préfet,

Pour le Préfet et par délégation,  
Le Secrétaire Général

**Christian CHASSAING**



PRÉFET DU GERS

## **Arrêté n ° 2014059-0299**

**signé par  
CHASSAING Christian**

**le 28 Février 2014**

**32 - Préfecture du Gers  
Direction des services du cabinet  
Service de la sécurité intérieure**

Arrêté portant approbation du plan de  
prévention des risques naturels prévisibles  
"Risque Retrait et gonflement des argiles" -  
commune de Samatan



*Liberté • Égalité • Fraternité*

RÉPUBLIQUE FRANÇAISE

CABINET DU PREFET

SERVICE DE SECURITE INTERIEURE

Unité Défense et sécurité civile

N°

**ARRETE PORTANT APPROBATION DU PLAN DE PREVENTION  
DES RISQUES NATURELS PREVISIBLES  
« RISQUE RETRAIT GONFLEMENT DES SOLS ARGILEUX »**

Commune de SAMATAN

**Le Préfet du Gers,**

VU le code de l'environnement et notamment ses articles L122-4, L122-7, L562-1 à L562-9, R562-1 à R562-11 et R122-17 à R122-19,

VU le code de la construction et de l'habitation et notamment ses articles L231-1 et R126-1 ;

VU le code de l'urbanisme et notamment ses articles L126-1, L480-4, R126-2 et R431-16 e) ;

VU le code des assurances, notamment ses articles L125-1 à L125-6 et A125-1 à A125-3 ;

VU la loi n° 95-101 du 02 février 1995 relative au renforcement de la protection de l'environnement ;

VU la loi n° 2003-699 du 30 juillet 2003 relative à la prévention des risques technologiques et naturels et à la réparation des dommages ;

VU la loi n° 2004-811 du 13 août 2004 de modernisation de la sécurité civile ;

VU la loi n° 82-600 du 13 juillet 1982 relative à l'indemnisation des victimes de catastrophes naturelles ;

VU le décret n° 95-1089 du 5 octobre 1995, modifié par décret 2005-3 du 5 janvier 2005 relatif à l'élaboration des plans de prévention des risques naturels prévisibles et des circulaires ministérielles prises pour son application;

VU le décret n° 2004-374 du 29 avril 2004 modifié relatif aux pouvoirs des préfets, à l'organisation et à l'action des services de l'Etat dans les régions et les départements ;

VU le décret n° 2005-134 du 15 février 2005 relatif à l'information des acquéreurs et des locataires de biens immobiliers sur les risques naturels et technologiques majeurs ;

VU le décret n° 2005-1156 du 13 septembre 2005, notamment l'article 8, relatif au plan communal de sauvegarde, pris pour l'application de l'article 13 de la loi n° 2004-811 du 13 août 2004 de modernisation de la sécurité civile ;

VU la circulaire du 11 octobre 2010 du Ministère de l'Ecologie, du Développement Durable, des Transports et du Logement relative à la prévention des risques liés au retrait gonflement des sols argileux ;

VU la circulaire interministérielle du 03 juillet 2007 relative à la consultation des acteurs, la concertation des populations et l'association avec les collectivités territoriales dans les plans de prévention des risques naturels prévisibles ;

- VU la circulaire interministérielle du 24 novembre 2000 relative aux arrêtés du 5 septembre 2000, renforçant le lien entre l'indemnisation des dommages résultant des catastrophes naturelles et les mesures de prévention de ces risques ;
- VU l'arrêté préfectoral n° 2007-164-1 du 13/06/2007 approuvant le Plan de Prévention des Risques Naturels prévisibles sur la commune de SAMATAN, pour le risque retrait gonflement des argiles;
- VU l'arrêté préfectoral n° 2013045-0003 du 14 février 2013 portant prescription de la révision du Plan de Prévention des Risques Retrait Gonflement des Sols Argileux sur la commune de SAMATAN;
- VU l'arrêté préfectoral n° 2013276-0001 du 03 octobre 2013 modifiant l'arrêté préfectoral n° 2013045-0003 du 14 février 2013 ;
- VU l'avis réputé favorable de la commune de SAMATAN;
- VU l'avis de la Chambre d'Agriculture du Gers en date du 15 juillet 2013;
- VU l'avis réputé favorable du Centre Régional de la Propriété Forestière de Midi-Pyrénées ;
- VU l'arrêté préfectoral n° 2013259-0002 du 16 septembre 2013 prescrivant, du 07 octobre 2013 au 08 novembre 2013 inclus, la mise à l'enquête publique du projet du Plan de Prévention des Risques Naturels prévisibles sur 335 communes du département, pour le risque retrait gonflement des sols argileux;
- VU le rapport, les conclusions et l'avis favorable du commissaire enquêteur en date du 17 décembre 2013 ;
- VU le rapport d'observation du Directeur Départemental des Territoires du Gers en date du 14 février 2014 ;

**CONSIDERANT** la nécessité de délimiter les terrains sur lesquels l'occupation ou l'utilisation du sol doit être réglementée du fait de leur exposition au risque « retrait gonflement des argiles » ;

**CONSIDERANT** que les mesures de zonage et le règlement afférent ont été correctement déterminées et adaptées à la fois aux enjeux et aux intérêts locaux ;

**CONSIDERANT** ainsi que le plan ci-annexé, éventuellement amendé des observations recueillies lors de la consultation du public, des services et des personnes concernées est de nature à répondre aux objectifs de sécurité assignés et que rien ne s'oppose à sa mise en œuvre ;

**CONSIDERANT** qu'après enquête publique il y a lieu d'apporter une modification très partielle au règlement ;

SUR proposition de Monsieur le Secrétaire Général du Gers ;

## **A R R Ê T E**

Article 1<sup>er</sup> -Le Plan de Prévention des Risques Naturels Retrait Gonflement des sols Argileux (P.P.R. R.G.A.) prévisibles de la commune de SAMATAN, annexé au présent arrêté, est approuvé.

Il comprend :

- une note de présentation,
- le règlement,
- une carte de zonage réglementaire.

Ce P.P.R. R.G.A. approuvé vaut servitude d'utilité publique au sens de l'article L126-1 du code de l'urbanisme et doit être annexé au document d'urbanisme de la commune de SAMATAN.

Article 2. - Il appartiendra à la commune de SAMATAN de réaliser un Plan Communal de Sauvegarde dans un délai de 2 ans à compter de la date d'approbation du présent arrêté.

Article 3. - Copie du présent arrêté, accompagnée du Plan de Prévention des Risques Naturels prévisibles, sera adressée :

- à Monsieur le maire de SAMATAN qui en assurera l'affichage en mairie ;
- à Monsieur le Directeur Départemental des Territoires ;

Article 4. - Mention de l'arrêté sera publiée dans un journal local.

Article 5. - Le présent arrêté, ainsi que les documents qui lui sont annexés, seront tenus à la disposition du public :

- en mairie de SAMATAN;
- à la Préfecture du Gers;
- aux sous-préfectures de Condom et de Mirande
- à la Direction Départementale des Territoires du Gers.

Article 6 : - Le présent arrêté peut faire l'objet d'un recours devant du Tribunal Administratif de Pau dans un délai de 2 mois à compter de sa publication au recueil des actes administratifs.

Article 7. - Monsieur le Secrétaire Général de la Préfecture du Gers, Sous-Préfet de l'arrondissement d'Auch, Monsieur le Maire de SAMATAN, Monsieur le sous-préfet de Condom, Madame la sous-préfète de Mirande, Monsieur le Directeur Départemental des Territoires, sont chargés, chacun en ce qui le concerne, de l'exécution du présent arrêté qui sera publié au recueil des actes administratifs des services de l'Etat.

Fait à Auch, le 28 FEV. 2014

Le Préfet  
Pour le Préfet et par délégation,  
Le Secrétaire Général

**Christian CHASSAING**





PRÉFET DU GERS

## **Arrêté n ° 2014059-0300**

**signé par  
CHASSAING Christian**

**le 28 Février 2014**

**32 - Préfecture du Gers  
Direction des services du cabinet  
Service de la sécurité intérieure**

Arrêté portant approbation du plan de  
prévention des risques naturels prévisibles  
"Risque Retrait et gonflement des argiles" -  
commune de Saramon



CABINET DU PREFET

SERVICE DE SECURITE INTERIEURE  
Unité Défense et sécurité civile  
N°

**ARRETE PORTANT APPROBATION DU PLAN DE PREVENTION  
DES RISQUES NATURELS PREVISIBLES  
« RISQUE RETRAIT GONFLEMENT DES SOLS ARGILEUX »**

Commune de SARAMON

**Le Préfet du Gers,**

VU le code de l'environnement et notamment ses articles L122-4, L122-7, L562-1 à L562-9, R562-1 à R562-11 et R122-17 à R122-19,

VU le code de la construction et de l'habitation et notamment ses articles L231-1 et R126-1 ;

VU le code de l'urbanisme et notamment ses articles L126-1, L480-4, R126-2 et R431-16 e) ;

VU le code des assurances, notamment ses articles L125-1 à L125-6 et A125-1 à A125-3 ;

VU la loi n° 95-101 du 02 février 1995 relative au renforcement de la protection de l'environnement ;

VU la loi n° 2003-699 du 30 juillet 2003 relative à la prévention des risques technologiques et naturels et à la réparation des dommages ;

VU la loi n° 2004-811 du 13 août 2004 de modernisation de la sécurité civile ;

VU la loi n° 82-600 du 13 juillet 1982 relative à l'indemnisation des victimes de catastrophes naturelles ;

VU le décret n° 95-1089 du 5 octobre 1995, modifié par décret 2005-3 du 5 janvier 2005 relatif à l'élaboration des plans de prévention des risques naturels prévisibles et des circulaires ministérielles prises pour son application;

VU le décret n° 2004-374 du 29 avril 2004 modifié relatif aux pouvoirs des préfets, à l'organisation et à l'action des services de l'Etat dans les régions et les départements ;

VU le décret n° 2005-134 du 15 février 2005 relatif à l'information des acquéreurs et des locataires de biens immobiliers sur les risques naturels et technologiques majeurs ;

VU le décret n° 2005-1156 du 13 septembre 2005, notamment l'article 8, relatif au plan communal de sauvegarde, pris pour l'application de l'article 13 de la loi n° 2004-811 du 13 août 2004 de modernisation de la sécurité civile ;

VU la circulaire du 11 octobre 2010 du Ministère de l'Ecologie, du Développement Durable, des Transports et du Logement relative à la prévention des risques liés au retrait gonflement des sols argileux ;

VU la circulaire interministérielle du 03 juillet 2007 relative à la consultation des acteurs, la concertation des populations et l'association avec les collectivités territoriales dans les plans de prévention des risques naturels prévisibles ;

VU la circulaire interministérielle du 24 novembre 2000 relative aux arrêtés du 5 septembre 2000, renforçant le lien entre l'indemnisation des dommages résultant des catastrophes naturelles et les mesures de prévention de ces risques ;

VU l'arrêté préfectoral n° 2007-164-1 du 13/06/2007 approuvant le Plan de Prévention des Risques Naturels prévisibles sur la commune de SARAMON, pour le risque retrait gonflement des argiles;

VU l'arrêté préfectoral n° 2013045-0003 du 14 février 2013 portant prescription de la révision du Plan de Prévention des Risques Retrait Gonflement des Sols Argileux sur la commune de SARAMON;

VU l'arrêté préfectoral n° 2013276-0001 du 03 octobre 2013 modifiant l'arrêté préfectoral n° 2013045-0003 du 14 février 2013 ;

VU l'avis réputé favorable de la commune de SARAMON;

VU l'avis de la Chambre d'Agriculture du Gers en date du 15 juillet 2013;

VU l'avis réputé favorable du Centre Régional de la Propriété Forestière de Midi-Pyrénées ;

VU l'arrêté préfectoral n° 2013259-0002 du 16 septembre 2013 prescrivant, du 07 octobre 2013 au 08 novembre 2013 inclus, la mise à l'enquête publique du projet du Plan de Prévention des Risques Naturels prévisibles sur 335 communes du département, pour le risque retrait gonflement des sols argileux;

VU le rapport, les conclusions et l'avis favorable du commissaire enquêteur en date du 17 décembre 2013 ;

VU le rapport d'observation du Directeur Départemental des Territoires du Gers en date du 14 février 2014 ;

**CONSIDERANT** la nécessité de délimiter les terrains sur lesquels l'occupation ou l'utilisation du sol doit être réglementée du fait de leur exposition au risque « retrait gonflement des argiles » ;

**CONSIDERANT** que les mesures de zonage et le règlement afférent ont été correctement déterminées et adaptées à la fois aux enjeux et aux intérêts locaux ;

**CONSIDERANT** ainsi que le plan ci-annexé, éventuellement amendé des observations recueillies lors de la consultation du public, des services et des personnes concernées est de nature à répondre aux objectifs de sécurité assignés et que rien ne s'oppose à sa mise en œuvre ;

**CONSIDERANT** qu'après enquête publique il y a lieu d'apporter une modification très partielle au règlement ;

SUR proposition de Monsieur le Secrétaire Général du Gers ;

## **A R R Ê T E**

Article 1<sup>er</sup> -Le Plan de Prévention des Risques Naturels Retrait Gonflement des sols Argileux (P.P.R. R.G.A.) prévisibles de la commune de SARAMON, annexé au présent arrêté, est approuvé.

Il comprend :

- une note de présentation,
- le règlement,
- une carte de zonage réglementaire.

Ce P.P.R. R.G.A. approuvé vaut servitude d'utilité publique au sens de l'article L126-1 du code de l'urbanisme et doit être annexé au document d'urbanisme de la commune de SARAMON.

Article 2. - Il appartiendra à la commune de SARAMON de réaliser un Plan Communal de Sauvegarde dans un délai de 2 ans à compter de la date d'approbation du présent arrêté.

Article 3. - Copie du présent arrêté, accompagnée du Plan de Prévention des Risques Naturels prévisibles, sera adressée :

- à Monsieur le maire de SARAMON qui en assurera l'affichage en mairie ;
- à Monsieur le Directeur Départemental des Territoires ;

Article 4. - Mention de l'arrêté sera publiée dans un journal local.

Article 5. - Le présent arrêté, ainsi que les documents qui lui sont annexés, seront tenus à la disposition du public :

- en mairie de SARAMON;
- à la Préfecture du Gers;
- aux sous-préfectures de Condom et de Mirande
- à la Direction Départementale des Territoires du Gers.

Article 6 : - Le présent arrêté peut faire l'objet d'un recours devant du Tribunal Administratif de Pau dans un délai de 2 mois à compter de sa publication au recueil des actes administratifs.

Article 7. - Monsieur le Secrétaire Général de la Préfecture du Gers, Sous-Préfet de l'arrondissement d'Auch, Monsieur le Maire de SARAMON, Monsieur le sous-préfet de Condom, Madame la sous-préfète de Mirande, Monsieur le Directeur Départemental des Territoires, sont chargés, chacun en ce qui le concerne, de l'exécution du présent arrêté qui sera publié au recueil des actes administratifs des services de l'Etat.

Fait à Auch, le 28 FEV. 2014

Le Préfet,

Pour le Préfet et par délégation,  
Le Secrétaire Général

  
Christian CHASSAING



PRÉFET DU GERS

## **Arrêté n °2014059-0301**

**signé par  
CHASSAING Christian**

**le 28 Février 2014**

**32 - Préfecture du Gers  
Direction des services du cabinet  
Service de la sécurité intérieure**

Arrêté portant approbation du plan de  
prévention des risques naturels prévisibles  
"Risque Retrait et gonflement des argiles" -  
commune de Sarcos



CABINET DU PREFET

SERVICE DE SECURITE INTERIEURE  
Unité Défense et sécurité civile  
N°

**ARRETE PORTANT APPROBATION DU PLAN DE PREVENTION  
DES RISQUES NATURELS PREVISIBLES  
« RISQUE RETRAIT GONFLEMENT DES SOLS ARGILEUX »**

Commune de SARCOS

**Le Préfet du Gers,**

VU le code de l'environnement et notamment ses articles L122-4, L122-7, L562-1 à L562-9, R562-1 à R562-11 et R122-17 à R122-19,

VU le code de la construction et de l'habitation et notamment ses articles L231-1 et R126-1 ;

VU le code de l'urbanisme et notamment ses articles L126-1, L480-4, R126-2 et R431-16 e) ;

VU le code des assurances, notamment ses articles L125-1 à L125-6 et A125-1 à A125-3 ;

VU la loi n° 95-101 du 02 février 1995 relative au renforcement de la protection de l'environnement ;

VU la loi n° 2003-699 du 30 juillet 2003 relative à la prévention des risques technologiques et naturels et à la réparation des dommages ;

VU la loi n° 2004-811 du 13 août 2004 de modernisation de la sécurité civile ;

VU la loi n° 82-600 du 13 juillet 1982 relative à l'indemnisation des victimes de catastrophes naturelles ;

VU le décret n° 95-1089 du 5 octobre 1995, modifié par décret 2005-3 du 5 janvier 2005 relatif à l'élaboration des plans de prévention des risques naturels prévisibles et des circulaires ministérielles prises pour son application;

VU le décret n° 2004-374 du 29 avril 2004 modifié relatif aux pouvoirs des préfets, à l'organisation et à l'action des services de l'Etat dans les régions et les départements ;

VU le décret n° 2005-134 du 15 février 2005 relatif à l'information des acquéreurs et des locataires de biens immobiliers sur les risques naturels et technologiques majeurs ;

VU le décret n° 2005-1156 du 13 septembre 2005, notamment l'article 8, relatif au plan communal de sauvegarde, pris pour l'application de l'article 13 de la loi n° 2004-811 du 13 août 2004 de modernisation de la sécurité civile ;

VU la circulaire du 11 octobre 2010 du Ministère de l'Ecologie, du Développement Durable, des Transports et du Logement relative à la prévention des risques liés au retrait gonflement des sols argileux ;

VU la circulaire interministérielle du 03 juillet 2007 relative à la consultation des acteurs, la concertation des populations et l'association avec les collectivités territoriales dans les plans de prévention des risques naturels prévisibles ;

- VU la circulaire interministérielle du 24 novembre 2000 relative aux arrêtés du 5 septembre 2000, renforçant le lien entre l'indemnisation des dommages résultant des catastrophes naturelles et les mesures de prévention de ces risques ;
- VU l'arrêté préfectoral n° 2007-164-1 du 13/06/2007 approuvant le Plan de Prévention des Risques Naturels prévisibles sur la commune de SARCOS, pour le risque retrait gonflement des argiles;
- VU l'arrêté préfectoral n° 2013045-0003 du 14 février 2013 portant prescription de la révision du Plan de Prévention des Risques Retrait Gonflement des Sols Argileux sur la commune de SARCOS;
- VU l'arrêté préfectoral n° 2013276-0001 du 03 octobre 2013 modifiant l'arrêté préfectoral n° 2013045-0003 du 14 février 2013 ;
- VU l'avis réputé favorable de la commune de SARCOS;
- VU l'avis de la Chambre d'Agriculture du Gers en date du 15 juillet 2013;
- VU l'avis réputé favorable du Centre Régional de la Propriété Forestière de Midi-Pyrénées ;
- VU l'arrêté préfectoral n° 2013259-0002 du 16 septembre 2013 prescrivant, du 07 octobre 2013 au 08 novembre 2013 inclus, la mise à l'enquête publique du projet du Plan de Prévention des Risques Naturels prévisibles sur 335 communes du département, pour le risque retrait gonflement des sols argileux;
- VU le rapport, les conclusions et l'avis favorable du commissaire enquêteur en date du 17 décembre 2013 ;
- VU le rapport d'observation du Directeur Départemental des Territoires du Gers en date du 14 février 2014 ;

**CONSIDERANT** la nécessité de délimiter les terrains sur lesquels l'occupation ou l'utilisation du sol doit être réglementée du fait de leur exposition au risque « retrait gonflement des argiles » ;

**CONSIDERANT** que les mesures de zonage et le règlement afférent ont été correctement déterminées et adaptées à la fois aux enjeux et aux intérêts locaux ;

**CONSIDERANT** ainsi que le plan ci-annexé, éventuellement amendé des observations recueillies lors de la consultation du public, des services et des personnes concernées est de nature à répondre aux objectifs de sécurité assignés et que rien ne s'oppose à sa mise en œuvre ;

**CONSIDERANT** qu'après enquête publique il y a lieu d'apporter une modification très partielle au règlement ;

SUR proposition de Monsieur le Secrétaire Général du Gers ;

## **A R R Ê T E**

**Article 1<sup>er</sup>** -Le Plan de Prévention des Risques Naturels Retrait Gonflement des sols Argileux (P.P.R. R.G.A.) prévisibles de la commune de SARCOS, annexé au présent arrêté, est approuvé.

Il comprend :

- une note de présentation,
- le règlement,
- une carte de zonage réglementaire.

Ce P.P.R. R.G.A. approuvé vaut servitude d'utilité publique au sens de l'article L126-1 du code de l'urbanisme et doit être annexé au document d'urbanisme de la commune de SARCOS.

Article 2. - Il appartiendra à la commune de SARCOS de réaliser un Plan Communal de Sauvegarde dans un délai de 2 ans à compter de la date d'approbation du présent arrêté.

Article 3. - Copie du présent arrêté, accompagnée du Plan de Prévention des Risques Naturels prévisibles, sera adressée :

- à Monsieur le maire de SARCOS qui en assurera l'affichage en mairie ;
- à Monsieur le Directeur Départemental des Territoires ;

Article 4. - Mention de l'arrêté sera publiée dans un journal local.

Article 5. - Le présent arrêté, ainsi que les documents qui lui sont annexés, seront tenus à la disposition du public :

- en mairie de SARCOS;
- à la Préfecture du Gers;
- aux sous-préfectures de Condom et de Mirande
- à la Direction Départementale des Territoires du Gers.

Article 6 : - Le présent arrêté peut faire l'objet d'un recours devant du Tribunal Administratif de Pau dans un délai de 2 mois à compter de sa publication au recueil des actes administratifs.

Article 7. - Monsieur le Secrétaire Général de la Préfecture du Gers, Sous-Préfet de l'arrondissement d'Auch, Monsieur le Maire de SARCOS, Monsieur le sous-préfet de Condom, Madame la sous-préfète de Mirande, Monsieur le Directeur Départemental des Territoires, sont chargés, chacun en ce qui le concerne, de l'exécution du présent arrêté qui sera publié au recueil des actes administratifs des services de l'Etat.

Fait à Auch, le **28 FEV. 2014**

Le Préfet,

Pour le Préfet et par délégation,  
Le Secrétaire Général

**Christian CHASSAING**





PRÉFET DU GERS

## **Arrêté n ° 2014059-0302**

**signé par  
CHASSAING Christian**

**le 28 Février 2014**

**32 - Préfecture du Gers  
Direction des services du cabinet  
Service de la sécurité intérieure**

Arrêté portant approbation du plan de  
prévention des risques naturels prévisibles  
"Risque Retrait et gonflement des argiles" -  
commune de Sarraguzan



*Liberté • Égalité • Fraternité*  
RÉPUBLIQUE FRANÇAISE

CABINET DU PREFET

SERVICE DE SECURITE INTERIEURE  
Unité Défense et sécurité civile  
N°

**ARRETE PORTANT APPROBATION DU PLAN DE PREVENTION  
DES RISQUES NATURELS PREVISIBLES  
« RISQUE RETRAIT GONFLEMENT DES SOLS ARGILEUX »**

Commune de SARRAGUZAN

**Le Préfet du Gers,**

VU le code de l'environnement et notamment ses articles L122-4, L122-7, L562-1 à L562-9, R562-1 à R562-11 et R122-17 à R122-19,

VU le code de la construction et de l'habitation et notamment ses articles L231-1 et R126-1 ;

VU le code de l'urbanisme et notamment ses articles L126-1, L480-4, R126-2 et R431-16 e) ;

VU le code des assurances, notamment ses articles L125-1 à L125-6 et A125-1 à A125-3 ;

VU la loi n° 95-101 du 02 février 1995 relative au renforcement de la protection de l'environnement ;

VU la loi n° 2003-699 du 30 juillet 2003 relative à la prévention des risques technologiques et naturels et à la réparation des dommages ;

VU la loi n° 2004-811 du 13 août 2004 de modernisation de la sécurité civile ;

VU la loi n° 82-600 du 13 juillet 1982 relative à l'indemnisation des victimes de catastrophes naturelles ;

VU le décret n° 95-1089 du 5 octobre 1995, modifié par décret 2005-3 du 5 janvier 2005 relatif à l'élaboration des plans de prévention des risques naturels prévisibles et des circulaires ministérielles prises pour son application;

VU le décret n° 2004-374 du 29 avril 2004 modifié relatif aux pouvoirs des préfets, à l'organisation et à l'action des services de l'Etat dans les régions et les départements ;

VU le décret n° 2005-134 du 15 février 2005 relatif à l'information des acquéreurs et des locataires de biens immobiliers sur les risques naturels et technologiques majeurs ;

VU le décret n° 2005-1156 du 13 septembre 2005, notamment l'article 8, relatif au plan communal de sauvegarde, pris pour l'application de l'article 13 de la loi n° 2004-811 du 13 août 2004 de modernisation de la sécurité civile ;

VU la circulaire du 11 octobre 2010 du Ministère de l'Ecologie, du Développement Durable, des Transports et du Logement relative à la prévention des risques liés au retrait gonflement des sols argileux ;

VU la circulaire interministérielle du 03 juillet 2007 relative à la consultation des acteurs, la concertation des populations et l'association avec les collectivités territoriales dans les plans de prévention des risques naturels prévisibles ;

VU la circulaire interministérielle du 24 novembre 2000 relative aux arrêtés du 5 septembre 2000, renforçant le lien entre l'indemnisation des dommages résultant des catastrophes naturelles et les mesures de prévention de ces risques ;

VU l'arrêté préfectoral n° 2005-308-4 du 04/11/2005 prescrivant l'établissement d'un Plan de Prévention des Risques Naturels prévisibles sur la commune de SARRAGUZAN, pour le risque retrait gonflement des argiles;

VU l'arrêté préfectoral n° 2013045-0003 du 14 février 2013 portant modification de l'arrêté n° 32415 de prescription du Plan de Prévention des Risques sur la commune de SARRAGUZAN, pour le risque retrait gonflement des argiles ;

VU l'arrêté préfectoral n° 2013276-0001 du 03 octobre 2013 portant modification de l'arrêté préfectoral n° 2013045-0003 du 14 février 2013;

VU l'avis réputé favorable de la commune de SARRAGUZAN;

VU l'avis de la Chambre d'Agriculture du Gers en date du 15 juillet 2013;

VU l'avis réputé favorable du Centre Régional de la Propriété Forestière de Midi-Pyrénées;

VU l'arrêté préfectoral n° 2013259-0002 du 16 septembre 2013 prescrivant, du 07 octobre 2013 au 08 novembre 2013 inclus, la mise à l'enquête publique du projet du Plan de Prévention des Risques Naturels prévisibles sur 335 communes du département, pour le risque retrait gonflement des sols argileux;

VU le rapport, les conclusions et l'avis favorable du commissaire enquêteur en date du 17 décembre 2013 ;

VU le rapport d'observation du Directeur Départemental des Territoires du Gers en date du 14 février 2014;

**CONSIDERANT** la nécessité de délimiter les terrains sur lesquels l'occupation ou l'utilisation du sol doit être réglementée du fait de leur exposition au risque « retrait gonflement des argiles » ;

**CONSIDERANT** que les mesures de zonage et le règlement afférent ont été correctement déterminées et adaptées à la fois aux enjeux et aux intérêts locaux ;

**CONSIDERANT** ainsi que le plan ci-annexé, éventuellement amendé des observations recueillies lors de la consultation du public, des services et des personnes concernées est de nature à répondre aux objectifs de sécurité assignés et que rien ne s'oppose à sa mise en œuvre ;

**CONSIDERANT** qu'après enquête publique il y a lieu d'apporter une modification très partielle au règlement ;

**SUR** proposition de Monsieur le Secrétaire Général du Gers ;

## **A R R Ê T E**

Article 1<sup>er</sup> -Le Plan de Prévention des Risques Naturels Retrait Gonflement des sols Argileux (P.P.R. R.G.A.) prévisibles de la commune de SARRAGUZAN, annexé au présent arrêté, est approuvé.

Il comprend :

- une note de présentation,
- le règlement,
- une carte de zonage réglementaire.

Ce P.P.R. R.G.A. approuvé vaut servitude d'utilité publique au sens de l'article L126-1 du code de l'urbanisme et doit être annexé au document d'urbanisme de la commune de SARRAGUZAN.

Article 2. - Il appartiendra à la commune de SARRAGUZAN de réaliser un Plan Communal de Sauvegarde dans un délai de 2 ans à compter de la date d'approbation du présent arrêté.

Article 3.-. Copie du présent arrêté, accompagnée du Plan de Prévention des Risques Naturels prévisibles, sera adressée :

- à Monsieur le maire de SARRAGUZAN qui en assurera l'affichage en mairie ;
- à Monsieur le Directeur Départemental des Territoires ;

Article 4. - Mention de l'arrêté sera publiée dans un journal local.

Article 5. - Le présent arrêté, ainsi que les documents qui lui sont annexés, seront tenus à la disposition du public :

- en mairie de SARRAGUZAN;
- à la Préfecture du Gers ;
- aux sous-préfectures de Condom et de Mirande
- à la Direction Départementale des Territoires du Gers.

Article 6. : - Le présent arrêté peut faire l'objet d'un recours devant du Tribunal Administratif de Pau dans un délai de 2 mois à compter de sa publication au recueil des actes administratifs.

Article 7. - Monsieur le Secrétaire Général de la Préfecture du Gers, Sous-Préfet de l'arrondissement d'Auch, Monsieur le Maire de SARRAGUZAN, Monsieur le sous-préfet de Condom, Madame la sous-préfète de Mirande, Monsieur le Directeur Départemental des Territoires, sont chargés, chacun en ce qui le concerne, de l'exécution du présent arrêté qui sera publié au recueil des actes administratifs des services de l'Etat.

Fait à Auch, le 28 FEV. 2014

Le Préfet,

Pour le Préfet et par délégation,  
Le Secrétaire Général

**Christian CHASSAING**



PRÉFET DU GERS

## **Arrêté n ° 2014059-0303**

**signé par  
CHASSAING Christian**

**le 28 Février 2014**

**32 - Préfecture du Gers  
Direction des services du cabinet  
Service de la sécurité intérieure**

Arrêté portant approbation du plan de  
prévention des risques naturels prévisibles  
"Risque Retrait et gonflement des argiles" -  
commune de Sauveterre



CABINET DU PREFET

SERVICE DE SECURITE INTERIEURE  
Unité Défense et sécurité civile  
N°

**ARRETE PORTANT APPROBATION DU PLAN DE PREVENTION  
DES RISQUES NATURELS PREVISIBLES  
« RISQUE RETRAIT GONFLEMENT DES SOLS ARGILEUX »**

Commune de SAUVETERRE

**Le Préfet du Gers,**

- VU le code de l'environnement et notamment ses articles L122-4, L122-7, L562-1 à L562-9, R562-1 à R562-11 et R122-17 à R122-19,
- VU le code de la construction et de l'habitation et notamment ses articles L231-1 et R126-1 ;
- VU le code de l'urbanisme et notamment ses articles L126-1, L480-4, R126-2 et R431-16 e) ;
- VU le code des assurances, notamment ses articles L125-1 à L125-6 et A125-1 à A125-3 ;
- VU la loi n° 95-101 du 02 février 1995 relative au renforcement de la protection de l'environnement ;
- VU la loi n° 2003-699 du 30 juillet 2003 relative à la prévention des risques technologiques et naturels et à la réparation des dommages ;
- VU la loi n° 2004-811 du 13 août 2004 de modernisation de la sécurité civile ;
- VU la loi n° 82-600 du 13 juillet 1982 relative à l'indemnisation des victimes de catastrophes naturelles ;
- VU le décret n° 95-1089 du 5 octobre 1995, modifié par décret 2005-3 du 5 janvier 2005 relatif à l'élaboration des plans de prévention des risques naturels prévisibles et des circulaires ministérielles prises pour son application;
- VU le décret n° 2004-374 du 29 avril 2004 modifié relatif aux pouvoirs des préfets, à l'organisation et à l'action des services de l'Etat dans les régions et les départements ;
- VU le décret n° 2005-134 du 15 février 2005 relatif à l'information des acquéreurs et des locataires de biens immobiliers sur les risques naturels et technologiques majeurs ;
- VU le décret n° 2005-1156 du 13 septembre 2005, notamment l'article 8; relatif au plan communal de sauvegarde, pris pour l'application de l'article 13 de la loi n° 2004-811 du 13 août 2004 de modernisation de la sécurité civile ;
- VU la circulaire du 11 octobre 2010 du Ministère de l'Ecologie, du Développement Durable, des Transports et du Logement relative à la prévention des risques liés au retrait gonflement des sols argileux ;
- VU la circulaire interministérielle du 03 juillet 2007 relative à la consultation des acteurs, la concertation des populations et l'association avec les collectivités territoriales dans les plans de prévention des risques naturels prévisibles ;

- VU la circulaire interministérielle du 24 novembre 2000 relative aux arrêtés du 5 septembre 2000, renforçant le lien entre l'indemnisation des dommages résultant des catastrophes naturelles et les mesures de prévention de ces risques ;
- VU l'arrêté préfectoral n° 2007-164-1 du 13/06/2007 approuvant le Plan de Prévention des Risques Naturels prévisibles sur la commune de SAUVETERRE, pour le risque retrait gonflement des argiles;
- VU l'arrêté préfectoral n° 2013045-0003 du 14 février 2013 portant prescription de la révision du Plan de Prévention des Risques Retrait Gonflement des Sols Argileux sur la commune de SAUVETERRE;
- VU l'arrêté préfectoral n° 2013276-0001 du 03 octobre 2013 modifiant l'arrêté préfectoral n° 2013045-0003 du 14 février 2013 ;
- VU l'avis réputé favorable de la commune de SAUVETERRE;
- VU l'avis de la Chambre d'Agriculture du Gers en date du 15 juillet 2013;
- VU l'avis réputé favorable du Centre Régional de la Propriété Forestière de Midi-Pyrénées ;
- VU l'arrêté préfectoral n° 2013259-0002 du 16 septembre 2013 prescrivant, du 07 octobre 2013 au 08 novembre 2013 inclus, la mise à l'enquête publique du projet du Plan de Prévention des Risques Naturels prévisibles sur 335 communes du département, pour le risque retrait gonflement des sols argileux;
- VU le rapport, les conclusions et l'avis favorable du commissaire enquêteur en date du 17 décembre 2013 ;
- VU le rapport d'observation du Directeur Départemental des Territoires du Gers en date du 14 février 2014 ;

**CONSIDERANT** la nécessité de délimiter les terrains sur lesquels l'occupation ou l'utilisation du sol doit être réglementée du fait de leur exposition au risque « retrait gonflement des argiles » ;

**CONSIDERANT** que les mesures de zonage et le règlement afférent ont été correctement déterminées et adaptées à la fois aux enjeux et aux intérêts locaux ;

**CONSIDERANT** ainsi que le plan ci-annexé, éventuellement amendé des observations recueillies lors de la consultation du public, des services et des personnes concernées est de nature à répondre aux objectifs de sécurité assignés et que rien ne s'oppose à sa mise en œuvre ;

**CONSIDERANT** qu'après enquête publique il y a lieu d'apporter une modification très partielle au règlement ;

SUR proposition de Monsieur le Secrétaire Général du Gers ;

## **A R R Ê T E**

**Article 1<sup>er</sup>** -Le Plan de Prévention des Risques Naturels Retrait Gonflement des sols Argileux (P.P.R. R.G.A.) prévisibles de la commune de SAUVETERRE, annexé au présent arrêté, est approuvé.

Il comprend :

- une note de présentation,
- le règlement,
- une carte de zonage réglementaire.

Ce P.P.R. R.G.A. approuvé vaut servitude d'utilité publique au sens de l'article L126-1 du code de l'urbanisme et doit être annexé au document d'urbanisme de la commune de SAUVETERRE.

Article 2. - Il appartiendra à la commune de SAUVETERRE de réaliser un Plan Communal de Sauvegarde dans un délai de 2 ans à compter de la date d'approbation du présent arrêté.

Article 3. - Copie du présent arrêté, accompagnée du Plan de Prévention des Risques Naturels prévisibles, sera adressée :

- à Monsieur le maire de SAUVETERRE qui en assurera l'affichage en mairie ;
- à Monsieur le Directeur Départemental des Territoires ;

Article 4. - Mention de l'arrêté sera publiée dans un journal local.

Article 5. - Le présent arrêté, ainsi que les documents qui lui sont annexés, seront tenus à la disposition du public :

- en mairie de SAUVETERRE;
- à la Préfecture du Gers;
- aux sous-préfectures de Condom et de Mirande
- à la Direction Départementale des Territoires du Gers.

Article 6 : - Le présent arrêté peut faire l'objet d'un recours devant le Tribunal Administratif de Pau dans un délai de 2 mois à compter de sa publication au recueil des actes administratifs.

Article 7. - Monsieur le Secrétaire Général de la Préfecture du Gers, Sous-Préfet de l'arrondissement d'Auch, Monsieur le Maire de SAUVETERRE, Monsieur le sous-préfet de Condom, Madame la sous-préfète de Mirande, Monsieur le Directeur Départemental des Territoires, sont chargés, chacun en ce qui le concerne, de l'exécution du présent arrêté qui sera publié au recueil des actes administratifs des services de l'Etat.

Fait à Auch, le 28 FEV. 2014

Le Préfet,

Pour le Préfet et par délégation,  
Le Secrétaire Général



**Christian CHASSAING**





PRÉFET DU GERS

## **Arrêté n ° 2014059-0304**

**signé par  
CHASSAING Christian**

**le 28 Février 2014**

**32 - Préfecture du Gers  
Direction des services du cabinet  
Service de la sécurité intérieure**

Arrêté portant approbation du plan de  
prévention des risques naturels prévisibles  
"Risque Retrait et gonflement des argiles" -  
commune de Sauviac



*Liberté • Égalité • Fraternité*  
RÉPUBLIQUE FRANÇAISE

CABINET DU PREFET

SERVICE DE SECURITE INTERIEURE  
Unité Défense et sécurité civile  
N°

**ARRETE PORTANT APPROBATION DU PLAN DE PREVENTION  
DES RISQUES NATURELS PREVISIBLES  
« RISQUE RETRAIT GONFLEMENT DES SOLS ARGILEUX »**

Commune de SAUVIAC

**Le Préfet du Gers,**

VU le code de l'environnement et notamment ses articles L122-4, L122-7, L562-1 à L562-9, R562-1 à R562-11 et R122-17 à R122-19,

VU le code de la construction et de l'habitation et notamment ses articles L231-1 et R126-1 ;

VU le code de l'urbanisme et notamment ses articles L126-1, L480-4, R126-2 et R431-16 e) ;

VU le code des assurances, notamment ses articles L125-1 à L125-6 et A125-1 à A125-3 ;

VU la loi n° 95-101 du 02 février 1995 relative au renforcement de la protection de l'environnement ;

VU la loi n° 2003-699 du 30 juillet 2003 relative à la prévention des risques technologiques et naturels et à la réparation des dommages ;

VU la loi n° 2004-811 du 13 août 2004 de modernisation de la sécurité civile ;

VU la loi n° 82-600 du 13 juillet 1982 relative à l'indemnisation des victimes de catastrophes naturelles ;

VU le décret n° 95-1089 du 5 octobre 1995, modifié par décret 2005-3 du 5 janvier 2005 relatif à l'élaboration des plans de prévention des risques naturels prévisibles et des circulaires ministérielles prises pour son application;

VU le décret n° 2004-374 du 29 avril 2004 modifié relatif aux pouvoirs des préfets, à l'organisation et à l'action des services de l'Etat dans les régions et les départements ;

VU le décret n° 2005-134 du 15 février 2005 relatif à l'information des acquéreurs et des locataires de biens immobiliers sur les risques naturels et technologiques majeurs ;

VU le décret n° 2005-1156 du 13 septembre 2005, notamment l'article 8, relatif au plan communal de sauvegarde, pris pour l'application de l'article 13 de la loi n° 2004-811 du 13 août 2004 de modernisation de la sécurité civile ;

VU la circulaire du 11 octobre 2010 du Ministère de l'Ecologie, du Développement Durable, des Transports et du Logement relative à la prévention des risques liés au retrait gonflement des sols argileux ;

VU la circulaire interministérielle du 03 juillet 2007 relative à la consultation des acteurs, la concertation des populations et l'association avec les collectivités territoriales dans les plans de prévention des risques naturels prévisibles ;

VU la circulaire interministérielle du 24 novembre 2000 relative aux arrêtés du 5 septembre 2000, renforçant le lien entre l'indemnisation des dommages résultant des catastrophes naturelles et les mesures de prévention de ces risques ;

VU l'arrêté préfectoral n° 2005-308-4 du 04/11/2005 prescrivant l'établissement d'un Plan de Prévention des Risques Naturels prévisibles sur la commune de SAUVIAC, pour le risque retrait gonflement des argiles;

VU l'arrêté préfectoral n° 2013045-0003 du 14 février 2013 portant modification de l'arrêté n° 32419 de prescription du Plan de Prévention des Risques sur la commune de SAUVIAC, pour le risque retrait gonflement des argiles ;

VU l'arrêté préfectoral n° 2013276-0001 du 03 octobre 2013 portant modification de l'arrêté préfectoral n° 2013045-0003 du 14 février 2013;

VU l'avis réputé favorable de la commune de SAUVIAC;

VU l'avis de la Chambre d'Agriculture du Gers en date du 15 juillet 2013;

VU l'avis réputé favorable du Centre Régional de la Propriété Forestière de Midi-Pyrénées;

VU l'arrêté préfectoral n° 2013259-0002 du 16 septembre 2013 prescrivant, du 07 octobre 2013 au 08 novembre 2013 inclus, la mise à l'enquête publique du projet du Plan de Prévention des Risques Naturels prévisibles sur 335 communes du département, pour le risque retrait gonflement des sols argileux;

VU le rapport, les conclusions et l'avis favorable du commissaire enquêteur en date du 17 décembre 2013 ;

VU le rapport d'observation du Directeur Départemental des Territoires du Gers en date du 14 février 2014;

**CONSIDERANT** la nécessité de délimiter les terrains sur lesquels l'occupation ou l'utilisation du sol doit être réglementée du fait de leur exposition au risque « retrait gonflement des argiles » ;

**CONSIDERANT** que les mesures de zonage et le règlement afférent ont été correctement déterminées et adaptées à la fois aux enjeux et aux intérêts locaux ;

**CONSIDERANT** ainsi que le plan ci-annexé, éventuellement amendé des observations recueillies lors de la consultation du public, des services et des personnes concernées est de nature à répondre aux objectifs de sécurité assignés et que rien ne s'oppose à sa mise en œuvre ;

**CONSIDERANT** qu'après enquête publique il y a lieu d'apporter une modification très partielle au règlement ;

SUR proposition de Monsieur le Secrétaire Général du Gers ;

## **A R R Ê T E**

Article 1<sup>er</sup> -Le Plan de Prévention des Risques Naturels Retrait Gonflement des sols Argileux (P.P.R. R.G.A.) prévisibles de la commune de SAUVIAC, annexé au présent arrêté, est approuvé.

Il comprend :

- une note de présentation,
- le règlement,
- une carte de zonage réglementaire.

Ce P.P.R. R.G.A. approuvé vaut servitude d'utilité publique au sens de l'article L126-1 du code de l'urbanisme et doit être annexé au document d'urbanisme de la commune de SAUVIAC.

Article 2. - Il appartiendra à la commune de SAUVIAC de réaliser un Plan Communal de Sauvegarde dans un délai de 2 ans à compter de la date d'approbation du présent arrêté.

Article 3.-. Copie du présent arrêté, accompagnée du Plan de Prévention des Risques Naturels prévisibles, sera adressée :

- à Monsieur le maire de SAUVIAC qui en assurera l'affichage en mairie ;
- à Monsieur le Directeur Départemental des Territoires ;

Article 4. - Mention de l'arrêté sera publiée dans un journal local.


Article 5. - Le présent arrêté, ainsi que les documents qui lui sont annexés, seront tenus à la disposition du public :

- en mairie de SAUVIAC;
- à la Préfecture du Gers ;
- aux sous-préfectures de Condom et de Mirande
- à la Direction Départementale des Territoires du Gers.

Article 6 : - Le présent arrêté peut faire l'objet d'un recours devant du Tribunal Administratif de Pau dans un délai de 2 mois à compter de sa publication au recueil des actes administratifs.

Article 7. - Monsieur le Secrétaire Général de la Préfecture du Gers, Sous-Préfet de l'arrondissement d'Auch, Monsieur le Maire de SAUVIAC, Monsieur le sous-préfet de Condom, Madame la sous-préfète de Mirande, Monsieur le Directeur Départemental des Territoires, sont chargés, chacun en ce qui le concerne, de l'exécution du présent arrêté qui sera publié au recueil des actes administratifs des services de l'Etat.

Fait à Auch, le 28 FEV. 2014

Le Préfet,  
Pour le Préfet et par délégation,  
Le Secrétaire Général  
  
Christian CHASSAING



PRÉFET DU GERS

## **Arrêté n ° 2014059-0305**

**signé par  
CHASSAING Christian**

**le 28 Février 2014**

**32 - Préfecture du Gers  
Direction des services du cabinet  
Service de la sécurité intérieure**

Arrêté portant approbation du plan de  
prévention des risques naturels prévisibles  
"Risque Retrait et gonflement des argiles" -  
commune de Sauvimont



*Liberté • Égalité • Fraternité*

RÉPUBLIQUE FRANÇAISE

CABINET DU PREFET

SERVICE DE SECURITE INTERIEURE

Unité Défense et sécurité civile

N°

**ARRETE PORTANT APPROBATION DU PLAN DE PREVENTION  
DES RISQUES NATURELS PREVISIBLES  
« RISQUE RETRAIT GONFLEMENT DES SOLS ARGILEUX »**

Commune de SAUVIMONT

**Le Préfet du Gers,**

VU le code de l'environnement et notamment ses articles L122-4, L122-7, L562-1 à L562-9, R562-1 à R562-11 et R122-17 à R122-19,

VU le code de la construction et de l'habitation et notamment ses articles L231-1 et R126-1 ;

VU le code de l'urbanisme et notamment ses articles L126-1, L480-4, R126-2 et R431-16 e) ;

VU le code des assurances, notamment ses articles L125-1 à L125-6 et A125-1 à A125-3 ;

VU la loi n° 95-101 du 02 février 1995 relative au renforcement de la protection de l'environnement ;

VU la loi n° 2003-699 du 30 juillet 2003 relative à la prévention des risques technologiques et naturels et à la réparation des dommages ;

VU la loi n° 2004-811 du 13 août 2004 de modernisation de la sécurité civile ;

VU la loi n° 82-600 du 13 juillet 1982 relative à l'indemnisation des victimes de catastrophes naturelles ;

VU le décret n° 95-1089 du 5 octobre 1995, modifié par décret 2005-3 du 5 janvier 2005 relatif à l'élaboration des plans de prévention des risques naturels prévisibles et des circulaires ministérielles prises pour son application;

VU le décret n° 2004-374 du 29 avril 2004 modifié relatif aux pouvoirs des préfets, à l'organisation et à l'action des services de l'Etat dans les régions et les départements ;

VU le décret n° 2005-134 du 15 février 2005 relatif à l'information des acquéreurs et des locataires de biens immobiliers sur les risques naturels et technologiques majeurs ;

VU le décret n° 2005-1156 du 13 septembre 2005, notamment l'article 8, relatif au plan communal de sauvegarde, pris pour l'application de l'article 13 de la loi n° 2004-811 du 13 août 2004 de modernisation de la sécurité civile ;

VU la circulaire du 11 octobre 2010 du Ministère de l'Ecologie, du Développement Durable, des Transports et du Logement relative à la prévention des risques liés au retrait gonflement des sols argileux ;

VU la circulaire interministérielle du 03 juillet 2007 relative à la consultation des acteurs, la concertation des populations et l'association avec les collectivités territoriales dans les plans de prévention des risques naturels prévisibles ;

VU la circulaire interministérielle du 24 novembre 2000 relative aux arrêtés du 5 septembre 2000, renforçant le lien entre l'indemnisation des dommages résultant des catastrophes naturelles et les mesures de prévention de ces risques ;

VU l'arrêté préfectoral n° 2007-164-1 du 13/06/2007 approuvant le Plan de Prévention des Risques Naturels prévisibles sur la commune de SAUVIMONT, pour le risque retrait gonflement des argiles;

VU l'arrêté préfectoral n° 2013045-0003 du 14 février 2013 portant prescription de la révision du Plan de Prévention des Risques Retrait Gonflement des Sols Argileux sur la commune de SAUVIMONT;

VU l'arrêté préfectoral n° 2013276-0001 du 03 octobre 2013 modifiant l'arrêté préfectoral n° 2013045-0003 du 14 février 2013 ;

VU l'avis réputé favorable de la commune de SAUVIMONT;

VU l'avis de la Chambre d'Agriculture du Gers en date du 15 juillet 2013;

VU l'avis réputé favorable du Centre Régional de la Propriété Forestière de Midi-Pyrénées ;

VU l'arrêté préfectoral n° 2013259-0002 du 16 septembre 2013 prescrivant, du 07 octobre 2013 au 08 novembre 2013 inclus, la mise à l'enquête publique du projet du Plan de Prévention des Risques Naturels prévisibles sur 335 communes du département, pour le risque retrait gonflement des sols argileux;

VU le rapport, les conclusions et l'avis favorable du commissaire enquêteur en date du 17 décembre 2013 ;

VU le rapport d'observation du Directeur Départemental des Territoires du Gers en date du 14 février 2014 ;

**CONSIDERANT** la nécessité de délimiter les terrains sur lesquels l'occupation ou l'utilisation du sol doit être réglementée du fait de leur exposition au risque « retrait gonflement des argiles » ;

**CONSIDERANT** que les mesures de zonage et le règlement afférent ont été correctement déterminées et adaptées à la fois aux enjeux et aux intérêts locaux ;

**CONSIDERANT** ainsi que le plan ci-annexé, éventuellement amendé des observations recueillies lors de la consultation du public, des services et des personnes concernées est de nature à répondre aux objectifs de sécurité assignés et que rien ne s'oppose à sa mise en œuvre ;

**CONSIDERANT** qu'après enquête publique il y a lieu d'apporter une modification très partielle au règlement ;

SUR proposition de Monsieur le Secrétaire Général du Gers ;

## **A R R Ê T E**

**Article 1<sup>er</sup>** -Le Plan de Prévention des Risques Naturels Retrait Gonflement des sols Argileux (P.P.R. R.G.A.) prévisibles de la commune de SAUVIMONT, annexé au présent arrêté, est approuvé.

Il comprend :

- une note de présentation,
- le règlement,
- une carte de zonage réglementaire.

Ce P.P.R. R.G.A. approuvé vaut servitude d'utilité publique au sens de l'article L126-1 du code de l'urbanisme et doit être annexé au document d'urbanisme de la commune de SAUVIMONT.

Article 2. - Il appartiendra à la commune de SAUVIMONT de réaliser un Plan Communal de Sauvegarde dans un délai de 2 ans à compter de la date d'approbation du présent arrêté.

Article 3.-. Copie du présent arrêté, accompagnée du Plan de Prévention des Risques Naturels prévisibles, sera adressée :

- à Madame le maire de SAUVIMONT qui en assurera l'affichage en mairie ;
- à Monsieur le Directeur Départemental des Territoires ;

Article 4. - Mention de l'arrêté sera publiée dans un journal local.

Article 5. - Le présent arrêté, ainsi que les documents qui lui sont annexés, seront tenus à la disposition du public :

- en mairie de SAUVIMONT;
- à la Préfecture du Gers;
- aux sous-préfectures de Condom et de Mirande
- à la Direction Départementale des Territoires du Gers.

Article 6 : - Le présent arrêté peut faire l'objet d'un recours devant du Tribunal Administratif de Pau dans un délai de 2 mois à compter de sa publication au recueil des actes administratifs.

Article 7. - Monsieur le Secrétaire Général de la Préfecture du Gers, Sous-Préfet de l'arrondissement d'Auch, Madame le Maire de SAUVIMONT, Monsieur le sous-préfet de Condom, Madame la sous-préfète de Mirande, Monsieur le Directeur Départemental des Territoires, sont chargés, chacun en ce qui le concerne, de l'exécution du présent arrêté qui sera publié au recueil des actes administratifs des services de l'Etat.

Fait à Auch, le **28 FEV. 2014**

Le Préfet,

Pour le Préfet et par délégation,  
Le Secrétaire Général

**Christian CHASSAING**





PRÉFET DU GERS

## **Arrêté n ° 2014059-0306**

**signé par  
CHASSAING Christian**

**le 28 Février 2014**

**32 - Préfecture du Gers  
Direction des services du cabinet  
Service de la sécurité intérieure**

Arrêté portant approbation du plan de  
prévention des risques naturels prévisibles  
"Risque Retrait et gonflement des argiles" -  
commune de Savignac Mona



*Liberté • Égalité • Fraternité*  
RÉPUBLIQUE FRANÇAISE

CABINET DU PREFET

SERVICE DE SECURITE INTERIEURE  
Unité Défense et sécurité civile  
N°

**ARRETE PORTANT APPROBATION DU PLAN DE PREVENTION  
DES RISQUES NATURELS PREVISIBLES  
« RISQUE RETRAIT GONFLEMENT DES SOLS ARGILEUX »**

Commune de SAVIGNAC MONA

**Le Préfet du Gers,**

VU le code de l'environnement et notamment ses articles L122-4, L122-7, L562-1 à L562-9, R562-1 à R562-11 et R122-17 à R122-19,

VU le code de la construction et de l'habitation et notamment ses articles L231-1 et R126-1 ;

VU le code de l'urbanisme et notamment ses articles L126-1, L480-4, R126-2 et R431-16 e) ;

VU le code des assurances, notamment ses articles L125-1 à L125-6 et A125-1 à A125-3 ;

VU la loi n° 95-101 du 02 février 1995 relative au renforcement de la protection de l'environnement ;

VU la loi n° 2003-699 du 30 juillet 2003 relative à la prévention des risques technologiques et naturels et à la réparation des dommages ;

VU la loi n° 2004-811 du 13 août 2004 de modernisation de la sécurité civile ;

VU la loi n° 82-600 du 13 juillet 1982 relative à l'indemnisation des victimes de catastrophes naturelles ;

VU le décret n° 95-1089 du 5 octobre 1995, modifié par décret 2005-3 du 5 janvier 2005 relatif à l'élaboration des plans de prévention des risques naturels prévisibles et des circulaires ministérielles prises pour son application;

VU le décret n° 2004-374 du 29 avril 2004 modifié relatif aux pouvoirs des préfets, à l'organisation et à l'action des services de l'Etat dans les régions et les départements ;

VU le décret n° 2005-134 du 15 février 2005 relatif à l'information des acquéreurs et des locataires de biens immobiliers sur les risques naturels et technologiques majeurs ;

VU le décret n° 2005-1156 du 13 septembre 2005, notamment l'article 8, relatif au plan communal de sauvegarde, pris pour l'application de l'article 13 de la loi n° 2004-811 du 13 août 2004 de modernisation de la sécurité civile ;

VU la circulaire du 11 octobre 2010 du Ministère de l'Ecologie, du Développement Durable, des Transports et du Logement relative à la prévention des risques liés au retrait gonflement des sols argileux ;

VU la circulaire interministérielle du 03 juillet 2007 relative à la consultation des acteurs , la concertation des populations et l'association avec les collectivités territoriales dans les plans de prévention des risques naturels prévisibles ;

- VU la circulaire interministérielle du 24 novembre 2000 relative aux arrêtés du 5 septembre 2000, renforçant le lien entre l'indemnisation des dommages résultant des catastrophes naturelles et les mesures de prévention de ces risques ;
- VU l'arrêté préfectoral n° 2006-88-4 du 29/03/2006 approuvant le Plan de Prévention des Risques Naturels prévisibles sur la commune de SAVIGNAC MONA, pour le risque retrait gonflement des argiles;
- VU l'arrêté préfectoral n° 2013045-0003 du 14 février 2013 portant prescription de la révision du Plan de Prévention des Risques Retrait Gonflement des Sols Argileux sur la commune de SAVIGNAC MONA;
- VU l'arrêté préfectoral n° 2013276-0001 du 03 octobre 2013 modifiant l'arrêté préfectoral n° 2013045-0003 du 14 février 2013 ;
- VU l'avis réputé favorable de la commune de SAVIGNAC MONA;
- VU l'avis de la Chambre d'Agriculture du Gers en date du 15 juillet 2013;
- VU l'avis réputé favorable du Centre Régional de la Propriété Forestière de Midi-Pyrénées ;
- VU l'arrêté préfectoral n° 2013259-0002 du 16 septembre 2013 prescrivant, du 07 octobre 2013 au 08 novembre 2013 inclus, la mise à l'enquête publique du projet du Plan de Prévention des Risques Naturels prévisibles sur 335 communes du département, pour le risque retrait gonflement des sols argileux;
- VU le rapport, les conclusions et l'avis favorable du commissaire enquêteur en date du 17 décembre 2013 ;
- VU le rapport d'observation du Directeur Départemental des Territoires du Gers en date du 14 février 2014 ;

**CONSIDERANT** la nécessité de délimiter les terrains sur lesquels l'occupation ou l'utilisation du sol doit être réglementée du fait de leur exposition au risque « retrait gonflement des argiles » ;

**CONSIDERANT** que les mesures de zonage et le règlement afférent ont été correctement déterminées et adaptées à la fois aux enjeux et aux intérêts locaux ;

**CONSIDERANT** ainsi que le plan ci-annexé, éventuellement amendé des observations recueillies lors de la consultation du public, des services et des personnes concernées est de nature à répondre aux objectifs de sécurité assignés et que rien ne s'oppose à sa mise en œuvre ;

**CONSIDERANT** qu'après enquête publique il y a lieu d'apporter une modification très partielle au règlement ;

SUR proposition de Monsieur le Secrétaire Général du Gers ;

## **A R R Ê T E**

**Article 1<sup>er</sup>** -Le Plan de Prévention des Risques Naturels Retrait Gonflement des sols Argileux (P.P.R. R.G.A.) prévisibles de la commune de SAVIGNAC MONA, annexé au présent arrêté, est approuvé.

Il comprend :

- une note de présentation,
- le règlement,
- une carte de zonage réglementaire.

Ce P.P.R. R.G.A. approuvé vaut servitude d'utilité publique au sens de l'article L126-1 du code de l'urbanisme et doit être annexé au document d'urbanisme de la commune de SAVIGNAC MONA.

Article 2. - Il appartiendra à la commune de SAVIGNAC MONA de réaliser un Plan Communal de Sauvegarde dans un délai de 2 ans à compter de la date d'approbation du présent arrêté.

Article 3.-. Copie du présent arrêté, accompagnée du Plan de Prévention des Risques Naturels prévisibles, sera adressée :

- à Monsieur le maire de SAVIGNAC MONA qui en assurera l'affichage en mairie ;
- à Monsieur le Directeur Départemental des Territoires ;

Article 4. - Mention de l'arrêté sera publiée dans un journal local.

Article 5. - Le présent arrêté, ainsi que les documents qui lui sont annexés, seront tenus à la disposition du public :

- en mairie de SAVIGNAC MONA;
- à la Préfecture du Gers;
- aux sous-préfectures de Condom et de Mirande
- à la Direction Départementale des Territoires du Gers.

Article 6 : - Le présent arrêté peut faire l'objet d'un recours devant du Tribunal Administratif de Pau dans un délai de 2 mois à compter de sa publication au recueil des actes administratifs.

Article 7. - Monsieur le Secrétaire Général de la Préfecture du Gers, Sous-Préfet de l'arrondissement d'Auch, Monsieur le Maire de SAVIGNAC MONA, Monsieur le sous-préfet de Condom, Madame la sous-préfète de Mirande, Monsieur le Directeur Départemental des Territoires, sont chargés, chacun en ce qui le concerne, de l'exécution du présent arrêté qui sera publié au recueil des actes administratifs des services de l'Etat.

Fait à Auch, le 28 FEV. 2014

Le Préfet,

Pour le Préfet et par délégation,  
Le Secrétaire Général

  
Christian CHASSAING



PRÉFET DU GERS

## **Arrêté n ° 2014059-0307**

**signé par  
CHASSAING Christian**

**le 28 Février 2014**

**32 - Préfecture du Gers  
Direction des services du cabinet  
Service de la sécurité intérieure**

Arrêté portant approbation du plan de  
prévention des risques naturels prévisibles  
"Risque Retrait et gonflement des argiles" -  
commune de Scieurac et Flourès



Liberté • Égalité • Fraternité  
RÉPUBLIQUE FRANÇAISE

CABINET DU PREFET

SERVICE DE SECURITE INTERIEURE  
Unité Défense et sécurité civile  
N°

**ARRETE PORTANT APPROBATION DU PLAN DE PREVENTION  
DES RISQUES NATURELS PREVISIBLES  
« RISQUE RETRAIT GONFLEMENT DES SOLS ARGILEUX »**

Commune de SCIEURAC ET FLOURES

**Le Préfet du Gers,**

VU le code de l'environnement et notamment ses articles L122-4, L122-7, L562-1 à L562-9, R562-1 à R562-11 et R122-17 à R122-19,

VU le code de la construction et de l'habitation et notamment ses articles L231-1 et R126-1 ;

VU le code de l'urbanisme et notamment ses articles L126-1, L480-4, R126-2 et R431-16 e) ;

VU le code des assurances, notamment ses articles L125-1 à L125-6 et A125-1 à A125-3 ;

VU la loi n° 95-101 du 02 février 1995 relative au renforcement de la protection de l'environnement ;

VU la loi n° 2003-699 du 30 juillet 2003 relative à la prévention des risques technologiques et naturels et à la réparation des dommages ;

VU la loi n° 2004-811 du 13 août 2004 de modernisation de la sécurité civile ;

VU la loi n° 82-600 du 13 juillet 1982 relative à l'indemnisation des victimes de catastrophes naturelles ;

VU le décret n° 95-1089 du 5 octobre 1995, modifié par décret 2005-3 du 5 janvier 2005 relatif à l'élaboration des plans de prévention des risques naturels prévisibles et des circulaires ministérielles prises pour son application;

VU le décret n° 2004-374 du 29 avril 2004 modifié relatif aux pouvoirs des préfets, à l'organisation et à l'action des services de l'Etat dans les régions et les départements ;

VU le décret n° 2005-134 du 15 février 2005 relatif à l'information des acquéreurs et des locataires de biens immobiliers sur les risques naturels et technologiques majeurs ;

VU le décret n° 2005-1156 du 13 septembre 2005, notamment l'article 8, relatif au plan communal de sauvegarde, pris pour l'application de l'article 13 de la loi n° 2004-811 du 13 août 2004 de modernisation de la sécurité civile ;

VU la circulaire du 11 octobre 2010 du Ministère de l'Ecologie, du Développement Durable, des Transports et du Logement relative à la prévention des risques liés au retrait gonflement des sols argileux ;

VU la circulaire interministérielle du 03 juillet 2007 relative à la consultation des acteurs, la concertation des populations et l'association avec les collectivités territoriales dans les plans de prévention des risques naturels prévisibles ;

VU la circulaire interministérielle du 24 novembre 2000 relative aux arrêtés du 5 septembre 2000, renforçant le lien entre l'indemnisation des dommages résultant des catastrophes naturelles et les mesures de prévention de ces risques ;

VU l'arrêté préfectoral n° 2005-308-4 du 04/11/2005 prescrivant l'établissement d'un Plan de Prévention des Risques Naturels prévisibles sur la commune de SCIEURAC ET FLOURES, pour le risque retrait gonflement des argiles;

VU l'arrêté préfectoral n° 2013045-0003 du 14 février 2013 portant modification de l'arrêté n° 32422 de prescription du Plan de Prévention des Risques sur la commune de SCIEURAC ET FLOURES, pour le risque retrait gonflement des argiles ;

VU l'arrêté préfectoral n° 2013276-0001 du 03 octobre 2013 portant modification de l'arrêté préfectoral n° 2013045-0003 du 14 février 2013;

VU l'avis réputé favorable de la commune de SCIEURAC ET FLOURES;

VU l'avis de la Chambre d'Agriculture du Gers en date du 15 juillet 2013;

VU l'avis réputé favorable du Centre Régional de la Propriété Forestière de Midi-Pyrénées;

VU l'arrêté préfectoral n° 2013259-0002 du 16 septembre 2013 prescrivant, du 07 octobre 2013 au 08 novembre 2013 inclus, la mise à l'enquête publique du projet du Plan de Prévention des Risques Naturels prévisibles sur 335 communes du département, pour le risque retrait gonflement des sols argileux;

VU le rapport, les conclusions et l'avis favorable du commissaire enquêteur en date du 17 décembre 2013 ;

VU le rapport d'observation du Directeur Départemental des Territoires du Gers en date du 14 février 2014;

**CONSIDERANT** la nécessité de délimiter les terrains sur lesquels l'occupation ou l'utilisation du sol doit être réglementée du fait de leur exposition au risque « retrait gonflement des argiles » ;

**CONSIDERANT** que les mesures de zonage et le règlement afférent ont été correctement déterminées et adaptées à la fois aux enjeux et aux intérêts locaux ;

**CONSIDERANT** ainsi que le plan ci-annexé, éventuellement amendé des observations recueillies lors de la consultation du public, des services et des personnes concernées est de nature à répondre aux objectifs de sécurité assignés et que rien ne s'oppose à sa mise en œuvre ;

**CONSIDERANT** qu'après enquête publique il y a lieu d'apporter une modification très partielle au règlement ;

**SUR** proposition de Monsieur le Secrétaire Général du Gers ;

## **A R R Ê T E**

Article 1<sup>er</sup> -Le Plan de Prévention des Risques Naturels Retrait Gonflement des sols Argileux (P.P.R. R.G.A.) prévisibles de la commune de SCIEURAC ET FLOURES, annexé au présent arrêté, est approuvé.

Il comprend :

- une note de présentation,
- le règlement,
- une carte de zonage réglementaire.

Ce P.P.R. R.G.A. approuvé vaut servitude d'utilité publique au sens de l'article L126-1 du code de l'urbanisme et doit être annexé au document d'urbanisme de la commune de SCIEURAC ET FLOURES.

Article 2. - Il appartiendra à la commune de SCIEURAC ET FLOURES de réaliser un Plan Communal de Sauvegarde dans un délai de 2 ans à compter de la date d'approbation du présent arrêté.

Article 3. -. Copie du présent arrêté, accompagnée du Plan de Prévention des Risques Naturels prévisibles, sera adressée :

- à Monsieur le maire de SCIEURAC ET FLOURES qui en assurera l'affichage en mairie ;
- à Monsieur le Directeur Départemental des Territoires ;

Article 4. - Mention de l'arrêté sera publiée dans un journal local.

Article 5. - Le présent arrêté, ainsi que les documents qui lui sont annexés, seront tenus à la disposition du public :

- en mairie de SCIEURAC ET FLOURES;
- à la Préfecture du Gers ;
- aux sous-préfectures de Condom et de Mirande
- à la Direction Départementale des Territoires du Gers.

Article 6 : - Le présent arrêté peut faire l'objet d'un recours devant du Tribunal Administratif de Pau dans un délai de 2 mois à compter de sa publication au recueil des actes administratifs.

Article 7. - Monsieur le Secrétaire Général de la Préfecture du Gers, Sous-Préfet de l'arrondissement d'Auch, Monsieur le Maire de SCIEURAC ET FLOURES, Monsieur le sous-préfet de Condom, Madame la sous-préfète de Mirande, Monsieur le Directeur Départemental des Territoires, sont chargés, chacun en ce qui le concerne, de l'exécution du présent arrêté qui sera publié au recueil des actes administratifs des services de l'Etat.

Fait à Auch, le **28 FEV. 2014**

Le Préfet,  
Pour le Préfet et par délégation,  
Le Secrétaire Général

**Christian CHASSAING**





PRÉFET DU GERS

## **Arrêté n ° 2014059-0308**

**signé par  
CHASSAING Christian**

**le 28 Février 2014**

**32 - Préfecture du Gers  
Direction des services du cabinet  
Service de la sécurité intérieure**

Arrêté portant approbation du plan de  
prévention des risques naturels prévisibles  
"Risque Retrait et gonflement des argiles" -  
commune de Segos



*Liberté • Égalité • Fraternité*  
RÉPUBLIQUE FRANÇAISE

CABINET DU PREFET

SERVICE DE SECURITE INTERIEURE  
Unité Défense et sécurité civile  
N°

**ARRETE PORTANT APPROBATION DU PLAN DE PREVENTION  
DES RISQUES NATURELS PREVISIBLES  
« RISQUE RETRAIT GONFLEMENT DES SOLS ARGILEUX »**

Commune de SEGOS

**Le Préfet du Gers,**

VU le code de l'environnement et notamment ses articles L122-4, L122-7, L562-1 à L562-9, R562-1 à R562-11 et R122-17 à R122-19,

VU le code de la construction et de l'habitation et notamment ses articles L231-1 et R126-1 ;

VU le code de l'urbanisme et notamment ses articles L126-1, L480-4, R126-2 et R431-16 e) ;

VU le code des assurances, notamment ses articles L125-1 à L125-6 et A125-1 à A125-3 ;

VU la loi n° 95-101 du 02 février 1995 relative au renforcement de la protection de l'environnement ;

VU la loi n° 2003-699 du 30 juillet 2003 relative à la prévention des risques technologiques et naturels et à la réparation des dommages ;

VU la loi n° 2004-811 du 13 août 2004 de modernisation de la sécurité civile ;

VU la loi n° 82-600 du 13 juillet 1982 relative à l'indemnisation des victimes de catastrophes naturelles ;

VU le décret n° 95-1089 du 5 octobre 1995, modifié par décret 2005-3 du 5 janvier 2005 relatif à l'élaboration des plans de prévention des risques naturels prévisibles et des circulaires ministérielles prises pour son application;

VU le décret n° 2004-374 du 29 avril 2004 modifié relatif aux pouvoirs des préfets, à l'organisation et à l'action des services de l'Etat dans les régions et les départements ;

VU le décret n° 2005-134 du 15 février 2005 relatif à l'information des acquéreurs et des locataires de biens immobiliers sur les risques naturels et technologiques majeurs ;

VU le décret n° 2005-1156 du 13 septembre 2005, notamment l'article 8, relatif au plan communal de sauvegarde, pris pour l'application de l'article 13 de la loi n° 2004-811 du 13 août 2004 de modernisation de la sécurité civile ;

VU la circulaire du 11 octobre 2010 du Ministère de l'Ecologie, du Développement Durable, des Transports et du Logement relative à la prévention des risques liés au retrait gonflement des sols argileux ;

VU la circulaire interministérielle du 03 juillet 2007 relative à la consultation des acteurs, la concertation des populations et l'association avec les collectivités territoriales dans les plans de prévention des risques naturels prévisibles ;

VU la circulaire interministérielle du 24 novembre 2000 relative aux arrêtés du 5 septembre 2000, renforçant le lien entre l'indemnisation des dommages résultant des catastrophes naturelles et les mesures de prévention de ces risques ;

VU l'arrêté préfectoral n° 2005-308-12 du 04/11/2005 prescrivant l'établissement d'un Plan de Prévention des Risques Naturels prévisibles sur la commune de SEGOS, pour le risque retrait gonflement des argiles;

VU l'arrêté préfectoral n° 2013045-0003 du 14 février 2013 portant modification de l'arrêté n° 32424 de prescription du Plan de Prévention des Risques sur la commune de SEGOS, pour le risque retrait gonflement des argiles ;

VU l'arrêté préfectoral n° 2013276-0001 du 03 octobre 2013 portant modification de l'arrêté préfectoral n° 2013045-0003 du 14 février 2013;

VU l'avis réputé favorable de la commune de SEGOS;

VU l'avis de la Chambre d'Agriculture du Gers en date du 15 juillet 2013;

VU l'avis réputé favorable du Centre Régional de la Propriété Forestière de Midi-Pyrénées;

VU l'arrêté préfectoral n° 2013259-0002 du 16 septembre 2013 prescrivant, du 07 octobre 2013 au 08 novembre 2013 inclus, la mise à l'enquête publique du projet du Plan de Prévention des Risques Naturels prévisibles sur 335 communes du département, pour le risque retrait gonflement des sols argileux;

VU le rapport, les conclusions et l'avis favorable du commissaire enquêteur en date du 17 décembre 2013 ;

VU le rapport d'observation du Directeur Départemental des Territoires du Gers en date du 14 février 2014;

**CONSIDERANT** la nécessité de délimiter les terrains sur lesquels l'occupation ou l'utilisation du sol doit être réglementée du fait de leur exposition au risque « retrait gonflement des argiles » ;

**CONSIDERANT** que les mesures de zonage et le règlement afférent ont été correctement déterminées et adaptées à la fois aux enjeux et aux intérêts locaux ;

**CONSIDERANT** ainsi que le plan ci-annexé, éventuellement amendé des observations recueillies lors de la consultation du public, des services et des personnes concernées est de nature à répondre aux objectifs de sécurité assignés et que rien ne s'oppose à sa mise en œuvre ;

**CONSIDERANT** qu'après enquête publique il y a lieu d'apporter une modification très partielle au règlement ;

**SUR** proposition de Monsieur le Secrétaire Général du Gers ;

## **A R R Ê T E**

Article 1<sup>er</sup> -Le Plan de Prévention des Risques Naturels Retrait Gonflement des sols Argileux (P.P.R. R.G.A.) prévisibles de la commune de SEGOS, annexé au présent arrêté, est approuvé.

Il comprend :

- une note de présentation,
- le règlement,
- une carte de zonage réglementaire.

Ce P.P.R. R.G.A. approuvé vaut servitude d'utilité publique au sens de l'article L126-1 du code de l'urbanisme et doit être annexé au document d'urbanisme de la commune de SEGOS.

Article 2. - Il appartiendra à la commune de SEGOS de réaliser un Plan Communal de Sauvegarde dans un délai de 2 ans à compter de la date d'approbation du présent arrêté.

Article 3. - Copie du présent arrêté, accompagnée du Plan de Prévention des Risques Naturels prévisibles, sera adressée :

- à Monsieur le maire de SEGOS qui en assurera l'affichage en mairie ;
- à Monsieur le Directeur Départemental des Territoires ;

Article 4. - Mention de l'arrêté sera publiée dans un journal local.

Article 5. - Le présent arrêté, ainsi que les documents qui lui sont annexés, seront tenus à la disposition du public :

- en mairie de SEGOS;
- à la Préfecture du Gers ;
- aux sous-préfectures de Condom et de Mirande
- à la Direction Départementale des Territoires du Gers.

Article 6 : - Le présent arrêté peut faire l'objet d'un recours devant du Tribunal Administratif de Pau dans un délai de 2 mois à compter de sa publication au recueil des actes administratifs.

Article 7. - Monsieur le Secrétaire Général de la Préfecture du Gers, Sous-Préfet de l'arrondissement d'Auch, Monsieur le Maire de SEGOS, Monsieur le sous-préfet de Condom, Madame la sous-préfète de Mirande, Monsieur le Directeur Départemental des Territoires, sont chargés, chacun en ce qui le concerne, de l'exécution du présent arrêté qui sera publié au recueil des actes administratifs des services de l'Etat.

Fait à Auch, le **28 FEV. 2014**

Le Préfet,

Pour le Préfet et par délégation,  
Le Secrétaire Général

**Christian CHASSAING**



PRÉFET DU GERS

## **Arrêté n ° 2014059-0309**

**signé par  
CHASSAING Christian**

**le 28 Février 2014**

**32 - Préfecture du Gers  
Direction des services du cabinet  
Service de la sécurité intérieure**

Arrêté portant approbation du plan de  
prévention des risques naturels prévisibles  
"Risque Retrait et gonflement des argiles" -  
commune de Segoufielle



Liberté • Égalité • Fraternité  
RÉPUBLIQUE FRANÇAISE

CABINET DU PREFET

SERVICE DE SECURITE INTERIEURE  
Unité Défense et sécurité civile  
N°

**ARRETE PORTANT APPROBATION DU PLAN DE PREVENTION  
DES RISQUES NATURELS PREVISIBLES  
« RISQUE RETRAIT GONFLEMENT DES SOLS ARGILEUX »**

Commune de SEGOUFIELLE

**Le Préfet du Gers,**

VU le code de l'environnement et notamment ses articles L122-4, L122-7, L562-1 à L562-9, R562-1 à R562-11 et R122-17 à R122-19,

VU le code de la construction et de l'habitation et notamment ses articles L231-1 et R126-1 ;

VU le code de l'urbanisme et notamment ses articles L126-1, L480-4, R126-2 et R431-16 e) ;

VU le code des assurances, notamment ses articles L125-1 à L125-6 et A125-1 à A125-3 ;

VU la loi n° 95-101 du 02 février 1995 relative au renforcement de la protection de l'environnement ;

VU la loi n° 2003-699 du 30 juillet 2003 relative à la prévention des risques technologiques et naturels et à la réparation des dommages ;

VU la loi n° 2004-811 du 13 août 2004 de modernisation de la sécurité civile ;

VU la loi n° 82-600 du 13 juillet 1982 relative à l'indemnisation des victimes de catastrophes naturelles ;

VU le décret n° 95-1089 du 5 octobre 1995, modifié par décret 2005-3 du 5 janvier 2005 relatif à l'élaboration des plans de prévention des risques naturels prévisibles et des circulaires ministérielles prises pour son application;

VU le décret n° 2004-374 du 29 avril 2004 modifié relatif aux pouvoirs des préfets, à l'organisation et à l'action des services de l'Etat dans les régions et les départements ;

VU le décret n° 2005-134 du 15 février 2005 relatif à l'information des acquéreurs et des locataires de biens immobiliers sur les risques naturels et technologiques majeurs ;

VU le décret n° 2005-1156 du 13 septembre 2005, notamment l'article 8, relatif au plan communal de sauvegarde, pris pour l'application de l'article 13 de la loi n° 2004-811 du 13 août 2004 de modernisation de la sécurité civile ;

VU la circulaire du 11 octobre 2010 du Ministère de l'Ecologie, du Développement Durable, des Transports et du Logement relative à la prévention des risques liés au retrait gonflement des sols argileux ;

VU la circulaire interministérielle du 03 juillet 2007 relative à la consultation des acteurs, la concertation des populations et l'association avec les collectivités territoriales dans les plans de prévention des risques naturels prévisibles ;

- VU la circulaire interministérielle du 24 novembre 2000 relative aux arrêtés du 5 septembre 2000, renforçant le lien entre l'indemnisation des dommages résultant des catastrophes naturelles et les mesures de prévention de ces risques ;
- VU l'arrêté préfectoral n° 2005-103-7 du 13/04/2005 approuvant le Plan de Prévention des Risques Naturels prévisibles sur la commune de SEGOUFIELLE, pour le risque retrait gonflement des argiles;
- VU l'arrêté préfectoral n° 2013045-0003 du 14 février 2013 portant prescription de la révision du Plan de Prévention des Risques Retrait Gonflement des Sols Argileux sur la commune de SEGOUFIELLE;
- VU l'arrêté préfectoral n° 2013276-0001 du 03 octobre 2013 modifiant l'arrêté préfectoral n° 2013045-0003 du 14 février 2013 ;
- VU l'avis réputé favorable de la commune de SEGOUFIELLE;
- VU l'avis de la Chambre d'Agriculture du Gers en date du 15 juillet 2013;
- VU l'avis réputé favorable du Centre Régional de la Propriété Forestière de Midi-Pyrénées ;
- VU l'arrêté préfectoral n° 2013259-0002 du 16 septembre 2013 prescrivant, du 07 octobre 2013 au 08 novembre 2013 inclus, la mise à l'enquête publique du projet du Plan de Prévention des Risques Naturels prévisibles sur 335 communes du département, pour le risque retrait gonflement des sols argileux;
- VU le rapport, les conclusions et l'avis favorable du commissaire enquêteur en date du 17 décembre 2013 ;
- VU le rapport d'observation du Directeur Départemental des Territoires du Gers en date du 14 février 2014 ;

**CONSIDERANT** la nécessité de délimiter les terrains sur lesquels l'occupation ou l'utilisation du sol doit être réglementée du fait de leur exposition au risque « retrait gonflement des argiles » ;

**CONSIDERANT** que les mesures de zonage et le règlement afférent ont été correctement déterminées et adaptées à la fois aux enjeux et aux intérêts locaux ;

**CONSIDERANT** ainsi que le plan ci-annexé, éventuellement amendé des observations recueillies lors de la consultation du public, des services et des personnes concernées est de nature à répondre aux objectifs de sécurité assignés et que rien ne s'oppose à sa mise en œuvre ;

**CONSIDERANT** qu'après enquête publique il y a lieu d'apporter une modification très partielle au règlement ;

SUR proposition de Monsieur le Secrétaire Général du Gers ;

## **A R R Ê T E**

Article 1<sup>er</sup> -Le Plan de Prévention des Risques Naturels Retrait Gonflement des sols Argileux (P.P.R. R.G.A.) prévisibles de la commune de SEGOUFIELLE, annexé au présent arrêté, est approuvé.

Il comprend :

- une note de présentation,
- le règlement,
- une carte de zonage réglementaire.

Ce P.P.R. R.G.A. approuvé vaut servitude d'utilité publique au sens de l'article L126-1 du code de l'urbanisme et doit être annexé au document d'urbanisme de la commune de SEGOUFIELLE.

Article 2. - Il appartiendra à la commune de SEGOUFIELLE de réaliser un Plan Communal de Sauvegarde dans un délai de 2 ans à compter de la date d'approbation du présent arrêté.

Article 3. - Copie du présent arrêté, accompagnée du Plan de Prévention des Risques Naturels prévisibles, sera adressée :

- à Monsieur le maire de SEGOUFIELLE qui en assurera l'affichage en mairie ;
- à Monsieur le Directeur Départemental des Territoires ;

Article 4. - Mention de l'arrêté sera publiée dans un journal local.

Article 5. - Le présent arrêté, ainsi que les documents qui lui sont annexés, seront tenus à la disposition du public :

- en mairie de SEGOUFIELLE;
- à la Préfecture du Gers;
- aux sous-préfectures de Condom et de Mirande
- à la Direction Départementale des Territoires du Gers.

Article 6 : - Le présent arrêté peut faire l'objet d'un recours devant du Tribunal Administratif de Pau dans un délai de 2 mois à compter de sa publication au recueil des actes administratifs.

Article 7. - Monsieur le Secrétaire Général de la Préfecture du Gers, Sous-Préfet de l'arrondissement d'Auch, Monsieur le Maire de SEGOUFIELLE, Monsieur le sous-préfet de Condom, Madame la sous-préfète de Mirande, Monsieur le Directeur Départemental des Territoires, sont chargés, chacun en ce qui le concerne, de l'exécution du présent arrêté qui sera publié au recueil des actes administratifs des services de l'Etat.

Fait à Auch, le 28 FEV. 2014

Le Préfet,

Pour le Préfet en déléguation,  
Le Secrétaire Général

**Christian CHASSAING**





PRÉFET DU GERS

## **Arrêté n °2014059-0310**

**signé par  
CHASSAING Christian**

**le 28 Février 2014**

**32 - Préfecture du Gers  
Direction des services du cabinet  
Service de la sécurité intérieure**

Arrêté portant approbation du plan de  
prévention des risques naturels prévisibles  
"Risque Retrait et gonflement des argiles" -  
commune de Seissan



*Liberté • Égalité • Fraternité*  
RÉPUBLIQUE FRANÇAISE

CABINET DU PREFET

SERVICE DE SECURITE INTERIEURE  
Unité Défense et sécurité civile  
N°

**ARRETE PORTANT APPROBATION DU PLAN DE PREVENTION  
DES RISQUES NATURELS PREVISIBLES  
« RISQUE RETRAIT GONFLEMENT DES SOLS ARGILEUX »**

Commune de SEISSAN

**Le Préfet du Gers,**

VU le code de l'environnement et notamment ses articles L122-4, L122-7, L562-1 à L562-9, R562-1 à R562-11 et R122-17 à R122-19,

VU le code de la construction et de l'habitation et notamment ses articles L231-1 et R126-1 ;

VU le code de l'urbanisme et notamment ses articles L126-1, L480-4, R126-2 et R431-16 e) ;

VU le code des assurances, notamment ses articles L125-1 à L125-6 et A125-1 à A125-3 ;

VU la loi n° 95-101 du 02 février 1995 relative au renforcement de la protection de l'environnement ;

VU la loi n° 2003-699 du 30 juillet 2003 relative à la prévention des risques technologiques et naturels et à la réparation des dommages ;

VU la loi n° 2004-811 du 13 août 2004 de modernisation de la sécurité civile ;

VU la loi n° 82-600 du 13 juillet 1982 relative à l'indemnisation des victimes de catastrophes naturelles ;

VU le décret n° 95-1089 du 5 octobre 1995, modifié par décret 2005-3 du 5 janvier 2005 relatif à l'élaboration des plans de prévention des risques naturels prévisibles et des circulaires ministérielles prises pour son application;

VU le décret n° 2004-374 du 29 avril 2004 modifié relatif aux pouvoirs des préfets, à l'organisation et à l'action des services de l'Etat dans les régions et les départements ;

VU le décret n° 2005-134 du 15 février 2005 relatif à l'information des acquéreurs et des locataires de biens immobiliers sur les risques naturels et technologiques majeurs ;

VU le décret n° 2005-1156 du 13 septembre 2005, notamment l'article 8, relatif au plan communal de sauvegarde, pris pour l'application de l'article 13 de la loi n° 2004-811 du 13 août 2004 de modernisation de la sécurité civile ;

VU la circulaire du 11 octobre 2010 du Ministère de l'Ecologie, du Développement Durable, des Transports et du Logement relative à la prévention des risques liés au retrait gonflement des sols argileux ;

VU la circulaire interministérielle du 03 juillet 2007 relative à la consultation des acteurs, la concertation des populations et l'association avec les collectivités territoriales dans les plans de prévention des risques naturels prévisibles ;

VU la circulaire interministérielle du 24 novembre 2000 relative aux arrêtés du 5 septembre 2000, renforçant le lien entre l'indemnisation des dommages résultant des catastrophes naturelles et les mesures de prévention de ces risques ;

VU l'arrêté préfectoral n° 2005-308-5 du 04/11/2005 prescrivant l'établissement d'un Plan de Prévention des Risques Naturels prévisibles sur la commune de SEISSAN, pour le risque retrait gonflement des argiles;

VU l'arrêté préfectoral n° 2013045-0003 du 14 février 2013 portant modification de l'arrêté n° 32426 de prescription du Plan de Prévention des Risques sur la commune de SEISSAN, pour le risque retrait gonflement des argiles ;

VU l'arrêté préfectoral n° 2013276-0001 du 03 octobre 2013 portant modification de l'arrêté préfectoral n° 2013045-0003 du 14 février 2013;

VU l'avis réputé favorable de la commune de SEISSAN;

VU l'avis de la Chambre d'Agriculture du Gers en date du 15 juillet 2013;

VU l'avis réputé favorable du Centre Régional de la Propriété Forestière de Midi-Pyrénées;

VU l'arrêté préfectoral n° 2013259-0002 du 16 septembre 2013 prescrivant, du 07 octobre 2013 au 08 novembre 2013 inclus, la mise à l'enquête publique du projet du Plan de Prévention des Risques Naturels prévisibles sur 335 communes du département, pour le risque retrait gonflement des sols argileux;

VU le rapport, les conclusions et l'avis favorable du commissaire enquêteur en date du 17 décembre 2013 ;

VU le rapport d'observation du Directeur Départemental des Territoires du Gers en date du 14 février 2014;

**CONSIDERANT** la nécessité de délimiter les terrains sur lesquels l'occupation ou l'utilisation du sol doit être réglementée du fait de leur exposition au risque « retrait gonflement des argiles » ;

**CONSIDERANT** que les mesures de zonage et le règlement afférent ont été correctement déterminées et adaptées à la fois aux enjeux et aux intérêts locaux ;

**CONSIDERANT** ainsi que le plan ci-annexé, éventuellement amendé des observations recueillies lors de la consultation du public, des services et des personnes concernées est de nature à répondre aux objectifs de sécurité assignés et que rien ne s'oppose à sa mise en œuvre ;

**CONSIDERANT** qu'après enquête publique il y a lieu d'apporter une modification très partielle au règlement ;

**SUR** proposition de Monsieur le Secrétaire Général du Gers ;

## **A R R Ê T E**

**Article 1<sup>er</sup>** -Le Plan de Prévention des Risques Naturels Retrait Gonflement des sols Argileux (P.P.R. R.G.A.) prévisibles de la commune de SEISSAN, annexé au présent arrêté, est approuvé.

Il comprend :

- une note de présentation,
- le règlement,
- une carte de zonage réglementaire.

Ce P.P.R. R.G.A. approuvé vaut servitude d'utilité publique au sens de l'article L126-1 du code de l'urbanisme et doit être annexé au document d'urbanisme de la commune de SEISSAN.

Article 2. - Il appartiendra à la commune de SEISSAN de réaliser un Plan Communal de Sauvegarde dans un délai de 2 ans à compter de la date d'approbation du présent arrêté.

Article 3. -. Copie du présent arrêté, accompagnée du Plan de Prévention des Risques Naturels prévisibles, sera adressée :

- à Monsieur le maire de SEISSAN qui en assurera l'affichage en mairie ;
- à Monsieur le Directeur Départemental des Territoires ;

Article 4. - Mention de l'arrêté sera publiée dans un journal local.

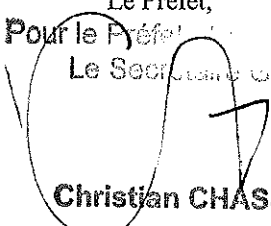
Article 5. - Le présent arrêté, ainsi que les documents qui lui sont annexés, seront tenus à la disposition du public :

- en mairie de SEISSAN;
- à la Préfecture du Gers ;
- aux sous-préfectures de Condom et de Mirande
- à la Direction Départementale des Territoires du Gers.

Article 6 : - Le présent arrêté peut faire l'objet d'un recours devant du Tribunal Administratif de Pau dans un délai de 2 mois à compter de sa publication au recueil des actes administratifs.

Article 7. - Monsieur le Secrétaire Général de la Préfecture du Gers, Sous-Préfet de l'arrondissement d'Auch, Monsieur le Maire de SEISSAN, Monsieur le sous-préfet de Condom, Madame la sous-préfète de Mirande, Monsieur le Directeur Départemental des Territoires, sont chargés, chacun en ce qui le concerne, de l'exécution du présent arrêté qui sera publié au recueil des actes administratifs des services de l'Etat.

Fait à Auch, le 28 FEV. 2014

Le Préfet,  
Pour le Préfet, gation,  
Le Secrétaire Général  
  
Christian CHASSAING



PRÉFET DU GERS

## **Arrêté n ° 2014059-0311**

**signé par  
CHASSAING Christian**

**le 28 Février 2014**

**32 - Préfecture du Gers  
Direction des services du cabinet  
Service de la sécurité intérieure**

Arrêté portant approbation du plan de  
prévention des risques naturels prévisibles  
"Risque Retrait et gonflement des argiles" -  
commune de Sembouès



*Liberté • Égalité • Fraternité*

RÉPUBLIQUE FRANÇAISE

CABINET DU PREFET

SERVICE DE SECURITE INTERIEURE

Unité Défense et sécurité civile

N°

**ARRETE PORTANT APPROBATION DU PLAN DE PREVENTION  
DES RISQUES NATURELS PREVISIBLES  
« RISQUE RETRAIT GONFLEMENT DES SOLS ARGILEUX »**

Commune de SEMBOUES

**Le Préfet du Gers,**

VU le code de l'environnement et notamment ses articles L122-4, L122-7, L562-1 à L562-9, R562-1 à R562-11 et R122-17 à R122-19,

VU le code de la construction et de l'habitation et notamment ses articles L231-1 et R126-1 ;

VU le code de l'urbanisme et notamment ses articles L126-1, L480-4, R126-2 et R431-16 e) ;

VU le code des assurances, notamment ses articles L125-1 à L125-6 et A125-1 à A125-3 ;

VU la loi n° 95-101 du 02 février 1995 relative au renforcement de la protection de l'environnement ;

VU la loi n° 2003-699 du 30 juillet 2003 relative à la prévention des risques technologiques et naturels et à la réparation des dommages ;

VU la loi n° 2004-811 du 13 août 2004 de modernisation de la sécurité civile ;

VU la loi n° 82-600 du 13 juillet 1982 relative à l'indemnisation des victimes de catastrophes naturelles ;

VU le décret n° 95-1089 du 5 octobre 1995, modifié par décret 2005-3 du 5 janvier 2005 relatif à l'élaboration des plans de prévention des risques naturels prévisibles et des circulaires ministérielles prises pour son application;

VU le décret n° 2004-374 du 29 avril 2004 modifié relatif aux pouvoirs des préfets, à l'organisation et à l'action des services de l'Etat dans les régions et les départements ;

VU le décret n° 2005-134 du 15 février 2005 relatif à l'information des acquéreurs et des locataires de biens immobiliers sur les risques naturels et technologiques majeurs ;

VU le décret n° 2005-1156 du 13 septembre 2005, notamment l'article 8, relatif au plan communal de sauvegarde, pris pour l'application de l'article 13 de la loi n° 2004-811 du 13 août 2004 de modernisation de la sécurité civile ;

VU la circulaire du 11 octobre 2010 du Ministère de l'Ecologie, du Développement Durable, des Transports et du Logement relative à la prévention des risques liés au retrait gonflement des sols argileux ;

VU la circulaire interministérielle du 03 juillet 2007 relative à la consultation des acteurs, la concertation des populations et l'association avec les collectivités territoriales dans les plans de prévention des risques naturels prévisibles ;

VU la circulaire interministérielle du 24 novembre 2000 relative aux arrêtés du 5 septembre 2000, renforçant le lien entre l'indemnisation des dommages résultant des catastrophes naturelles et les mesures de prévention de ces risques ;

VU l'arrêté préfectoral n° 2005-308-4 du 04/11/2005 prescrivant l'établissement d'un Plan de Prévention des Risques Naturels prévisibles sur la commune de SEMBOUES, pour le risque retrait gonflement des argiles;

VU l'arrêté préfectoral n° 2013045-0003 du 14 février 2013 portant modification de l'arrêté n° 32427 de prescription du Plan de Prévention des Risques sur la commune de SEMBOUES, pour le risque retrait gonflement des argiles ;

VU l'arrêté préfectoral n° 2013276-0001 du 03 octobre 2013 portant modification de l'arrêté préfectoral n° 2013045-0003 du 14 février 2013;

VU l'avis réputé favorable de la commune de SEMBOUES;

VU l'avis de la Chambre d'Agriculture du Gers en date du 15 juillet 2013;

VU l'avis réputé favorable du Centre Régional de la Propriété Forestière de Midi-Pyrénées;

VU l'arrêté préfectoral n° 2013259-0002 du 16 septembre 2013 prescrivant, du 07 octobre 2013 au 08 novembre 2013 inclus, la mise à l'enquête publique du projet du Plan de Prévention des Risques Naturels prévisibles sur 335 communes du département, pour le risque retrait gonflement des sols argileux;

VU le rapport, les conclusions et l'avis favorable du commissaire enquêteur en date du 17 décembre 2013 ;

VU le rapport d'observation du Directeur Départemental des Territoires du Gers en date du 14 février 2014;

**CONSIDERANT** la nécessité de délimiter les terrains sur lesquels l'occupation ou l'utilisation du sol doit être réglementée du fait de leur exposition au risque « retrait gonflement des argiles » ;

**CONSIDERANT** que les mesures de zonage et le règlement afférent ont été correctement déterminées et adaptées à la fois aux enjeux et aux intérêts locaux ;

**CONSIDERANT** ainsi que le plan ci-annexé, éventuellement amendé des observations recueillies lors de la consultation du public, des services et des personnes concernées est de nature à répondre aux objectifs de sécurité assignés et que rien ne s'oppose à sa mise en œuvre ;

**CONSIDERANT** qu'après enquête publique il y a lieu d'apporter une modification très partielle au règlement ;

**SUR** proposition de Monsieur le Secrétaire Général du Gers ;

## **A R R Ê T E**

**Article 1<sup>er</sup>** -Le Plan de Prévention des Risques Naturels Retrait Gonflement des sols Argileux (P.P.R. R.G.A.) prévisibles de la commune de SEMBOUES, annexé au présent arrêté, est approuvé.

Il comprend :

- une note de présentation,
- le règlement,
- une carte de zonage réglementaire.

Ce P.P.R. R.G.A. approuvé vaut servitude d'utilité publique au sens de l'article L126-1 du code de l'urbanisme et doit être annexé au document d'urbanisme de la commune de SEMBOUES.

Article 2. - Il appartiendra à la commune de SEMBOUES de réaliser un Plan Communal de Sauvegarde dans un délai de 2 ans à compter de la date d'approbation du présent arrêté.

Article 3. - Copie du présent arrêté, accompagnée du Plan de Prévention des Risques Naturels prévisibles, sera adressée :

- à Monsieur le maire de SEMBOUES qui en assurera l'affichage en mairie ;
- à Monsieur le Directeur Départemental des Territoires ;

Article 4. - Mention de l'arrêté sera publiée dans un journal local.

Article 5. - Le présent arrêté, ainsi que les documents qui lui sont annexés, seront tenus à la disposition du public :

- en mairie de SEMBOUES;
- à la Préfecture du Gers ;
- aux sous-préfectures de Condom et de Mirande
- à la Direction Départementale des Territoires du Gers.

Article 6 : - Le présent arrêté peut faire l'objet d'un recours devant du Tribunal Administratif de Pau dans un délai de 2 mois à compter de sa publication au recueil des actes administratifs.

Article 7. - Monsieur le Secrétaire Général de la Préfecture du Gers, Sous-Préfet de l'arrondissement d'Auch, Monsieur le Maire de SEMBOUES, Monsieur le sous-préfet de Condom, Madame la sous-préfète de Mirande, Monsieur le Directeur Départemental des Territoires, sont chargés, chacun en ce qui le concerne, de l'exécution du présent arrêté qui sera publié au recueil des actes administratifs des services de l'Etat.

Fait à Auch, le **28 FEV. 2014**

Le Préfet,

Pour le Préfet, Délégation,  
Le Secrétaire Général

**Christian CHASSAING**





PRÉFET DU GERS

## **Arrêté n ° 2014059-0312**

**signé par  
CHASSAING Christian**

**le 28 Février 2014**

**32 - Préfecture du Gers  
Direction des services du cabinet  
Service de la sécurité intérieure**

Arrêté portant approbation du plan de  
prévention des risques naturels prévisibles  
"Risque Retrait et gonflement des argiles" -  
commune de Semeziès Cachan



Liberté • Égalité • Fraternité

RÉPUBLIQUE FRANÇAISE

CABINET DU PREFET

SERVICE DE SECURITE INTERIEURE

Unité Défense et sécurité civile

N°

**ARRETE PORTANT APPROBATION DU PLAN DE PREVENTION  
DES RISQUES NATURELS PREVISIBLES  
« RISQUE RETRAIT GONFLEMENT DES SOLS ARGILEUX »**

Commune de SEMEZIES CACHAN

**Le Préfet du Gers,**

VU le code de l'environnement et notamment ses articles L122-4, L122-7, L562-1 à L562-9, R562-1 à R562-11 et R122-17 à R122-19,

VU le code de la construction et de l'habitation et notamment ses articles L231-1 et R126-1 ;

VU le code de l'urbanisme et notamment ses articles L126-1, L480-4, R126-2 et R431-16 e) ;

VU le code des assurances, notamment ses articles L125-1 à L125-6 et A125-1 à A125-3 ;

VU la loi n° 95-101 du 02 février 1995 relative au renforcement de la protection de l'environnement ;

VU la loi n° 2003-699 du 30 juillet 2003 relative à la prévention des risques technologiques et naturels et à la réparation des dommages ;

VU la loi n° 2004-811 du 13 août 2004 de modernisation de la sécurité civile ;

VU la loi n° 82-600 du 13 juillet 1982 relative à l'indemnisation des victimes de catastrophes naturelles ;

VU le décret n° 95-1089 du 5 octobre 1995, modifié par décret 2005-3 du 5 janvier 2005 relatif à l'élaboration des plans de prévention des risques naturels prévisibles et des circulaires ministérielles prises pour son application;

VU le décret n° 2004-374 du 29 avril 2004 modifié relatif aux pouvoirs des préfets, à l'organisation et à l'action des services de l'Etat dans les régions et les départements ;

VU le décret n° 2005-134 du 15 février 2005 relatif à l'information des acquéreurs et des locataires de biens immobiliers sur les risques naturels et technologiques majeurs ;

VU le décret n° 2005-1156 du 13 septembre 2005, notamment l'article 8, relatif au plan communal de sauvegarde, pris pour l'application de l'article 13 de la loi n° 2004-811 du 13 août 2004 de modernisation de la sécurité civile ;

VU la circulaire du 11 octobre 2010 du Ministère de l'Ecologie, du Développement Durable, des Transports et du Logement relative à la prévention des risques liés au retrait gonflement des sols argileux ;

VU la circulaire interministérielle du 03 juillet 2007 relative à la consultation des acteurs, la concertation des populations et l'association avec les collectivités territoriales dans les plans de prévention des risques naturels prévisibles ;

VU la circulaire interministérielle du 24 novembre 2000 relative aux arrêtés du 5 septembre 2000, renforçant le lien entre l'indemnisation des dommages résultant des catastrophes naturelles et les mesures de prévention de ces risques ;

VU l'arrêté préfectoral n° 2007-164-1 du 13/06/2007 approuvant le Plan de Prévention des Risques Naturels prévisibles sur la commune de SEMEZIES CACHAN, pour le risque retrait gonflement des argiles;

VU l'arrêté préfectoral n° 2013045-0003 du 14 février 2013 portant prescription de la révision du Plan de Prévention des Risques Retrait Gonflement des Sols Argileux sur la commune de SEMEZIES CACHAN;

VU l'arrêté préfectoral n° 2013276-0001 du 03 octobre 2013 modifiant l'arrêté préfectoral n° 2013045-0003 du 14 février 2013 ;

VU l'avis réputé favorable de la commune de SEMEZIES CACHAN;

VU l'avis de la Chambre d'Agriculture du Gers en date du 15 juillet 2013;

VU l'avis réputé favorable du Centre Régional de la Propriété Forestière de Midi-Pyrénées ;

VU l'arrêté préfectoral n° 2013259-0002 du 16 septembre 2013 prescrivant, du 07 octobre 2013 au 08 novembre 2013 inclus, la mise à l'enquête publique du projet du Plan de Prévention des Risques Naturels prévisibles sur 335 communes du département, pour le risque retrait gonflement des sols argileux;

VU le rapport, les conclusions et l'avis favorable du commissaire enquêteur en date du 17 décembre 2013 ;

VU le rapport d'observation du Directeur Départemental des Territoires du Gers en date du 14 février 2014 ;

**CONSIDERANT** la nécessité de délimiter les terrains sur lesquels l'occupation ou l'utilisation du sol doit être réglementée du fait de leur exposition au risque « retrait gonflement des argiles » ;

**CONSIDERANT** que les mesures de zonage et le règlement afférent ont été correctement déterminées et adaptées à la fois aux enjeux et aux intérêts locaux ;

**CONSIDERANT** ainsi que le plan ci-annexé, éventuellement amendé des observations recueillies lors de la consultation du public, des services et des personnes concernées est de nature à répondre aux objectifs de sécurité assignés et que rien ne s'oppose à sa mise en œuvre ;

**CONSIDERANT** qu'après enquête publique il y a lieu d'apporter une modification très partielle au règlement ;

SUR proposition de Monsieur le Secrétaire Général du Gers ;

## A R R Ê T E

Article 1<sup>er</sup> -Le Plan de Prévention des Risques Naturels Retrait Gonflement des sols Argileux (P.P.R. R.G.A.) prévisibles de la commune de SEMEZIES CACHAN, annexé au présent arrêté, est approuvé.

Il comprend :

- une note de présentation,
- le règlement,
- une carte de zonage réglementaire.

Ce P.P.R. R.G.A. approuvé vaut servitude d'utilité publique au sens de l'article L126-1 du code de l'urbanisme et doit être annexé au document d'urbanisme de la commune de SEMEZIES CACHAN.

Article 2. - Il appartiendra à la commune de SEMEZIES CACHAN de réaliser un Plan Communal de Sauvegarde dans un délai de 2 ans à compter de la date d'approbation du présent arrêté.

Article 3.-. Copie du présent arrêté, accompagnée du Plan de Prévention des Risques Naturels prévisibles, sera adressée :

- à Monsieur le maire de SEMEZIES CACHAN qui en assurera l'affichage en mairie ;
- à Monsieur le Directeur Départemental des Territoires ;

Article 4. - Mention de l'arrêté sera publiée dans un journal local.

Article 5. - Le présent arrêté, ainsi que les documents qui lui sont annexés, seront tenus à la disposition du public :

- en mairie de SEMEZIES CACHAN;
- à la Préfecture du Gers;
- aux sous-préfectures de Condom et de Mirande
- à la Direction Départementale des Territoires du Gers.

Article 6 : - Le présent arrêté peut faire l'objet d'un recours devant du Tribunal Administratif de Pau dans un délai de 2 mois à compter de sa publication au recueil des actes administratifs.

Article 7. - Monsieur le Secrétaire Général de la Préfecture du Gers, Sous-Préfet de l'arrondissement d'Auch, Monsieur le Maire de SEMEZIES CACHAN, Monsieur le sous-préfet de Condom, Madame la sous-préfète de Mirande, Monsieur le Directeur Départemental des Territoires, sont chargés, chacun en ce qui le concerne, de l'exécution du présent arrêté qui sera publié au recueil des actes administratifs des services de l'Etat.

Fait à Auch, le **28 FEV. 2014**

Le Préfet,

Pour le Préfet et par délégation,  
Le Secrétaire Général

**Christian CHASSAING**



PRÉFET DU GERS

## **Arrêté n °2014059-0313**

**signé par  
CHASSAING Christian**

**le 28 Février 2014**

**32 - Préfecture du Gers  
Direction des services du cabinet  
Service de la sécurité intérieure**

Arrêté portant approbation du plan de  
prévention des risques naturels prévisibles  
"Risque Retrait et gonflement des argiles" -  
commune de Sempesserre



Liberté • Égalité • Fraternité  
RÉPUBLIQUE FRANÇAISE

CABINET DU PREFET

SERVICE DE SECURITE INTERIEURE  
Unité Défense et sécurité civile  
N°

**ARRETE PORTANT APPROBATION DU PLAN DE PREVENTION  
DES RISQUES NATURELS PREVISIBLES  
« RISQUE RETRAIT GONFLEMENT DES SOLS ARGILEUX »**

Commune de SEMPESSERRE

**Le Préfet du Gers,**

VU le code de l'environnement et notamment ses articles L122-4, L122-7, L562-1 à L562-9, R562-1 à R562-11 et R122-17 à R122-19,

VU le code de la construction et de l'habitation et notamment ses articles L231-1 et R126-1 ;

VU le code de l'urbanisme et notamment ses articles L126-1, L480-4, R126-2 et R431-16 e) ;

VU le code des assurances, notamment ses articles L125-1 à L125-6 et A125-1 à A125-3 ;

VU la loi n° 95-101 du 02 février 1995 relative au renforcement de la protection de l'environnement ;

VU la loi n° 2003-699 du 30 juillet 2003 relative à la prévention des risques technologiques et naturels et à la réparation des dommages ;

VU la loi n° 2004-811 du 13 août 2004 de modernisation de la sécurité civile ;

VU la loi n° 82-600 du 13 juillet 1982 relative à l'indemnisation des victimes de catastrophes naturelles ;

VU le décret n° 95-1089 du 5 octobre 1995, modifié par décret 2005-3 du 5 janvier 2005 relatif à l'élaboration des plans de prévention des risques naturels prévisibles et des circulaires ministérielles prises pour son application;

VU le décret n° 2004-374 du 29 avril 2004 modifié relatif aux pouvoirs des préfets, à l'organisation et à l'action des services de l'Etat dans les régions et les départements ;

VU le décret n° 2005-134 du 15 février 2005 relatif à l'information des acquéreurs et des locataires de biens immobiliers sur les risques naturels et technologiques majeurs ;

VU le décret n° 2005-1156 du 13 septembre 2005, notamment l'article 8, relatif au plan communal de sauvegarde, pris pour l'application de l'article 13 de la loi n° 2004-811 du 13 août 2004 de modernisation de la sécurité civile ;

VU la circulaire du 11 octobre 2010 du Ministère de l'Ecologie, du Développement Durable, des Transports et du Logement relative à la prévention des risques liés au retrait gonflement des sols argileux ;

VU la circulaire interministérielle du 03 juillet 2007 relative à la consultation des acteurs, la concertation des populations et l'association avec les collectivités territoriales dans les plans de prévention des risques naturels prévisibles ;

VU la circulaire interministérielle du 24 novembre 2000 relative aux arrêtés du 5 septembre 2000, renforçant le lien entre l'indemnisation des dommages résultant des catastrophes naturelles et les mesures de prévention de ces risques ;

VU l'arrêté préfectoral n° 2005-308-3 du 04/11/2005 prescrivant l'établissement d'un Plan de Prévention des Risques Naturels prévisibles sur la commune de SEMPESSERRE, pour le risque retrait gonflement des argiles;

VU l'arrêté préfectoral n° 2013045-0003 du 14 février 2013 portant modification de l'arrêté n° 32429 de prescription du Plan de Prévention des Risques sur la commune de SEMPESSERRE, pour le risque retrait gonflement des argiles ;

VU l'arrêté préfectoral n° 2013276-0001 du 03 octobre 2013 portant modification de l'arrêté préfectoral n° 2013045-0003 du 14 février 2013;

VU l'avis réputé favorable de la commune de SEMPESSERRE;

VU l'avis de la Chambre d'Agriculture du Gers en date du 15 juillet 2013;

VU l'avis réputé favorable du Centre Régional de la Propriété Forestière de Midi-Pyrénées;

VU l'arrêté préfectoral n° 2013259-0002 du 16 septembre 2013 prescrivant, du 07 octobre 2013 au 08 novembre 2013 inclus, la mise à l'enquête publique du projet du Plan de Prévention des Risques Naturels prévisibles sur 335 communes du département, pour le risque retrait gonflement des sols argileux;

VU le rapport, les conclusions et l'avis favorable du commissaire enquêteur en date du 17 décembre 2013 ;

VU le rapport d'observation du Directeur Départemental des Territoires du Gers en date du 14 février 2014;

**CONSIDERANT** la nécessité de délimiter les terrains sur lesquels l'occupation ou l'utilisation du sol doit être réglementée du fait de leur exposition au risque « retrait gonflement des argiles » ;

**CONSIDERANT** que les mesures de zonage et le règlement afférent ont été correctement déterminées et adaptées à la fois aux enjeux et aux intérêts locaux ;

**CONSIDERANT** ainsi que le plan ci-annexé, éventuellement amendé des observations recueillies lors de la consultation du public, des services et des personnes concernées est de nature à répondre aux objectifs de sécurité assignés et que rien ne s'oppose à sa mise en œuvre ;

**CONSIDERANT** qu'après enquête publique il y a lieu d'apporter une modification très partielle au règlement ;

**SUR** proposition de Monsieur le Secrétaire Général du Gers ;

## A R R Ê T E

Article 1<sup>er</sup> -Le Plan de Prévention des Risques Naturels Retrait Gonflement des sols Argileux (P.P.R. R.G.A.) prévisibles de la commune de SEMPESSERRE, annexé au présent arrêté, est approuvé.

Il comprend :

- une note de présentation,
- le règlement,
- une carte de zonage réglementaire.

Ce P.P.R. R.G.A. approuvé vaut servitude d'utilité publique au sens de l'article L126-1 du code de l'urbanisme et doit être annexé au document d'urbanisme de la commune de SEMPESSERRE.

Article 2. - Il appartiendra à la commune de SEMPESSERRE de réaliser un Plan Communal de Sauvegarde dans un délai de 2 ans à compter de la date d'approbation du présent arrêté.

Article 3. - Copie du présent arrêté, accompagnée du Plan de Prévention des Risques Naturels prévisibles, sera adressée :

- à Monsieur le maire de SEMPESSERRE qui en assurera l'affichage en mairie ;
- à Monsieur le Directeur Départemental des Territoires ;

Article 4. - Mention de l'arrêté sera publiée dans un journal local.

Article 5. - Le présent arrêté, ainsi que les documents qui lui sont annexés, seront tenus à la disposition du public :

- en mairie de SEMPESSERRE;
- à la Préfecture du Gers ;
- aux sous-préfectures de Condom et de Mirande
- à la Direction Départementale des Territoires du Gers.

Article 6 : - Le présent arrêté peut faire l'objet d'un recours devant du Tribunal Administratif de Pau dans un délai de 2 mois à compter de sa publication au recueil des actes administratifs.

Article 7. - Monsieur le Secrétaire Général de la Préfecture du Gers, Sous-Préfet de l'arrondissement d'Auch, Monsieur le Maire de SEMPESSERRE, Monsieur le sous-préfet de Condom, Madame la sous-préfète de Mirande, Monsieur le Directeur Départemental des Territoires, sont chargés, chacun en ce qui le concerne, de l'exécution du présent arrêté qui sera publié au recueil des actes administratifs des services de l'Etat.

Fait à Auch, le **28 FEV. 2014**

Le Préfet,

Pour le Préfet et par délégation,  
Le Secrétaire Général

**Christian CHASSAING**





PRÉFET DU GERS

## **Arrêté n °2014059-0314**

**signé par  
CHASSAING Christian**

**le 28 Février 2014**

**32 - Préfecture du Gers  
Direction des services du cabinet  
Service de la sécurité intérieure**

Arrêté portant approbation du plan de prévention des risques naturels prévisibles "Risque Retrait et gonflement des argiles" - commune de Sere



*Liberté • Égalité • Fraternité*  
RÉPUBLIQUE FRANÇAISE

CABINET DU PREFET

SERVICE DE SECURITE INTERIEURE  
Unité Défense et sécurité civile  
N°

**ARRETE PORTANT APPROBATION DU PLAN DE PREVENTION  
DES RISQUES NATURELS PREVISIBLES  
« RISQUE RETRAIT GONFLEMENT DES SOLS ARGILEUX »**

Commune de SERE

**Le Préfet du Gers,**

VU le code de l'environnement et notamment ses articles L122-4, L122-7, L562-1 à L562-9, R562-1 à R562-11 et R122-17 à R122-19,

VU le code de la construction et de l'habitation et notamment ses articles L231-1 et R126-1 ;

VU le code de l'urbanisme et notamment ses articles L126-1, L480-4, R126-2 et R431-16 e) ;

VU le code des assurances, notamment ses articles L125-1 à L125-6 et A125-1 à A125-3 ;

VU la loi n° 95-101 du 02 février 1995 relative au renforcement de la protection de l'environnement ;

VU la loi n° 2003-699 du 30 juillet 2003 relative à la prévention des risques technologiques et naturels et à la réparation des dommages ;

VU la loi n° 2004-811 du 13 août 2004 de modernisation de la sécurité civile ;

VU la loi n° 82-600 du 13 juillet 1982 relative à l'indemnisation des victimes de catastrophes naturelles ;

VU le décret n° 95-1089 du 5 octobre 1995, modifié par décret 2005-3 du 5 janvier 2005 relatif à l'élaboration des plans de prévention des risques naturels prévisibles et des circulaires ministérielles prises pour son application;

VU le décret n° 2004-374 du 29 avril 2004 modifié relatif aux pouvoirs des préfets, à l'organisation et à l'action des services de l'Etat dans les régions et les départements ;

VU le décret n° 2005-134 du 15 février 2005 relatif à l'information des acquéreurs et des locataires de biens immobiliers sur les risques naturels et technologiques majeurs ;

VU le décret n° 2005-1156 du 13 septembre 2005, notamment l'article 8, relatif au plan communal de sauvegarde, pris pour l'application de l'article 13 de la loi n° 2004-811 du 13 août 2004 de modernisation de la sécurité civile ;

VU la circulaire du 11 octobre 2010 du Ministère de l'Ecologie, du Développement Durable, des Transports et du Logement relative à la prévention des risques liés au retrait gonflement des sols argileux ;

VU la circulaire interministérielle du 03 juillet 2007 relative à la consultation des acteurs, la concertation des populations et l'association avec les collectivités territoriales dans les plans de prévention des risques naturels prévisibles ;

- VU la circulaire interministérielle du 24 novembre 2000 relative aux arrêtés du 5 septembre 2000, renforçant le lien entre l'indemnisation des dommages résultant des catastrophes naturelles et les mesures de prévention de ces risques ;
- VU l'arrêté préfectoral n° 2007-164-1 du 13/06/2007 approuvant le Plan de Prévention des Risques Naturels prévisibles sur la commune de SERE, pour le risque retrait gonflement des argiles;
- VU l'arrêté préfectoral n° 2013045-0003 du 14 février 2013 portant prescription de la révision du Plan de Prévention des Risques Retrait Gonflement des Sols Argileux sur la commune de SERE;
- VU l'arrêté préfectoral n° 2013276-0001 du 03 octobre 2013 modifiant l'arrêté préfectoral n° 2013045-0003 du 14 février 2013 ;
- VU l'avis réputé favorable de la commune de SERE;
- VU l'avis de la Chambre d'Agriculture du Gers en date du 15 juillet 2013;
- VU l'avis réputé favorable du Centre Régional de la Propriété Forestière de Midi-Pyrénées ;
- VU l'arrêté préfectoral n° 2013259-0002 du 16 septembre 2013 prescrivant, du 07 octobre 2013 au 08 novembre 2013 inclus, la mise à l'enquête publique du projet du Plan de Prévention des Risques Naturels prévisibles sur 335 communes du département, pour le risque retrait gonflement des sols argileux;
- VU le rapport, les conclusions et l'avis favorable du commissaire enquêteur en date du 17 décembre 2013 ;
- VU le rapport d'observation du Directeur Départemental des Territoires du Gers en date du 14 février 2014 ;

**CONSIDERANT** la nécessité de délimiter les terrains sur lesquels l'occupation ou l'utilisation du sol doit être réglementée du fait de leur exposition au risque « retrait gonflement des argiles » ;

**CONSIDERANT** que les mesures de zonage et le règlement afférent ont été correctement déterminées et adaptées à la fois aux enjeux et aux intérêts locaux ;

**CONSIDERANT** ainsi que le plan ci-annexé, éventuellement amendé des observations recueillies lors de la consultation du public, des services et des personnes concernées est de nature à répondre aux objectifs de sécurité assignés et que rien ne s'oppose à sa mise en œuvre ;

**CONSIDERANT** qu'après enquête publique il y a lieu d'apporter une modification très partielle au règlement ;

SUR proposition de Monsieur le Secrétaire Général du Gers ;

## **A R R Ê T E**

**Article 1<sup>er</sup>** -Le Plan de Prévention des Risques Naturels Retrait Gonflement des sols Argileux (P.P.R. R.G.A.) prévisibles de la commune de SERE, annexé au présent arrêté, est approuvé.

Il comprend :

- une note de présentation,
- le règlement,
- une carte de zonage réglementaire.

Ce P.P.R. R.G.A. approuvé vaut servitude d'utilité publique au sens de l'article L126-1 du code de l'urbanisme et doit être annexé au document d'urbanisme de la commune de SERE.

Article 2. - Il appartiendra à la commune de SERE de réaliser un Plan Communal de Sauvegarde dans un délai de 2 ans à compter de la date d'approbation du présent arrêté.

Article 3.-. Copie du présent arrêté, accompagnée du Plan de Prévention des Risques Naturels prévisibles, sera adressée :

- à Monsieur le maire de SERE qui en assurera l'affichage en mairie ;
- à Monsieur le Directeur Départemental des Territoires ;

Article 4. - Mention de l'arrêté sera publiée dans un journal local.

Article 5. - Le présent arrêté, ainsi que les documents qui lui sont annexés, seront tenus à la disposition du public :

- en mairie de SERE;
- à la Préfecture du Gers;
- aux sous-préfectures de Condom et de Mirande
- à la Direction Départementale des Territoires du Gers.

Article 6 : - Le présent arrêté peut faire l'objet d'un recours devant du Tribunal Administratif de Pau dans un délai de 2 mois à compter de sa publication au recueil des actes administratifs.

Article 7. - Monsieur le Secrétaire Général de la Préfecture du Gers, Sous-Préfet de l'arrondissement d'Auch, Monsieur le Maire de SERE, Monsieur le sous-préfet de Condom, Madame la sous-préfète de Mirande, Monsieur le Directeur Départemental des Territoires, sont chargés, chacun en ce qui le concerne, de l'exécution du présent arrêté qui sera publié au recueil des actes administratifs des services de l'Etat.

Fait à Auch, le 28 FEV. 2014

Le Préfet,  
Pour le Préfet et par délégation,  
Le Secrétaire Général

**Christian CHASSAING**



PRÉFET DU GERS

## **Arrêté n ° 2014059-0315**

**signé par  
CHASSAING Christian**

**le 28 Février 2014**

**32 - Préfecture du Gers  
Direction des services du cabinet  
Service de la sécurité intérieure**

Arrêté portant approbation du plan de  
prévention des risques naturels prévisibles  
"Risque Retrait et gonflement des argiles" -  
commune de Serempuy



CABINET DU PREFET

SERVICE DE SECURITE INTERIEURE  
Unité Défense et sécurité civile  
N°

**ARRETE PORTANT APPROBATION DU PLAN DE PREVENTION  
DES RISQUES NATURELS PREVISIBLES  
« RISQUE RETRAIT GONFLEMENT DES SOLS ARGILEUX »**

Commune de SEREMPUY

**Le Préfet du Gers,**

VU le code de l'environnement et notamment ses articles L122-4, L122-7, L562-1 à L562-9, R562-1 à R562-11 et R122-17 à R122-19,

VU le code de la construction et de l'habitation et notamment ses articles L231-1 et R126-1 ;

VU le code de l'urbanisme et notamment ses articles L126-1, L480-4, R126-2 et R431-16 e) ;

VU le code des assurances, notamment ses articles L125-1 à L125-6 et A125-1 à A125-3 ;

VU la loi n° 95-101 du 02 février 1995 relative au renforcement de la protection de l'environnement ;

VU la loi n° 2003-699 du 30 juillet 2003 relative à la prévention des risques technologiques et naturels et à la réparation des dommages ;

VU la loi n° 2004-811 du 13 août 2004 de modernisation de la sécurité civile ;

VU la loi n° 82-600 du 13 juillet 1982 relative à l'indemnisation des victimes de catastrophes naturelles ;

VU le décret n° 95-1089 du 5 octobre 1995, modifié par décret 2005-3 du 5 janvier 2005 relatif à l'élaboration des plans de prévention des risques naturels prévisibles et des circulaires ministérielles prises pour son application;

VU le décret n° 2004-374 du 29 avril 2004 modifié relatif aux pouvoirs des préfets, à l'organisation et à l'action des services de l'Etat dans les régions et les départements ;

VU le décret n° 2005-134 du 15 février 2005 relatif à l'information des acquéreurs et des locataires de biens immobiliers sur les risques naturels et technologiques majeurs ;

VU le décret n° 2005-1156 du 13 septembre 2005, notamment l'article 8, relatif au plan communal de sauvegarde, pris pour l'application de l'article 13 de la loi n° 2004-811 du 13 août 2004 de modernisation de la sécurité civile ;

VU la circulaire du 11 octobre 2010 du Ministère de l'Ecologie, du Développement Durable, des Transports et du Logement relative à la prévention des risques liés au retrait gonflement des sols argileux ;

VU la circulaire interministérielle du 03 juillet 2007 relative à la consultation des acteurs, la concertation des populations et l'association avec les collectivités territoriales dans les plans de prévention des risques naturels prévisibles ;

- VU la circulaire interministérielle du 24 novembre 2000 relative aux arrêtés du 5 septembre 2000, renforçant le lien entre l'indemnisation des dommages résultant des catastrophes naturelles et les mesures de prévention de ces risques ;
- VU l'arrêté préfectoral n° 2007-11-3 du 11/01/2007 approuvant le Plan de Prévention des Risques Naturels prévisibles sur la commune de SEREMPUY, pour le risque retrait gonflement des argiles;
- VU l'arrêté préfectoral n° 2013045-0003 du 14 février 2013 portant prescription de la révision du Plan de Prévention des Risques Retrait Gonflement des Sols Argileux sur la commune de SEREMPUY;
- VU l'arrêté préfectoral n° 2013276-0001 du 03 octobre 2013 modifiant l'arrêté préfectoral n° 2013045-0003 du 14 février 2013 ;
- VU l'avis réputé favorable de la commune de SEREMPUY;
- VU l'avis de la Chambre d'Agriculture du Gers en date du 15 juillet 2013;
- VU l'avis réputé favorable du Centre Régional de la Propriété Forestière de Midi-Pyrénées ;
- VU l'arrêté préfectoral n° 2013259-0002 du 16 septembre 2013 prescrivant, du 07 octobre 2013 au 08 novembre 2013 inclus, la mise à l'enquête publique du projet du Plan de Prévention des Risques Naturels prévisibles sur 335 communes du département, pour le risque retrait gonflement des sols argileux;
- VU le rapport, les conclusions et l'avis favorable du commissaire enquêteur en date du 17 décembre 2013 ;
- VU le rapport d'observation du Directeur Départemental des Territoires du Gers en date du 14 février 2014 ;

**CONSIDERANT** la nécessité de délimiter les terrains sur lesquels l'occupation ou l'utilisation du sol doit être réglementée du fait de leur exposition au risque « retrait gonflement des argiles » ;

**CONSIDERANT** que les mesures de zonage et le règlement afférent ont été correctement déterminées et adaptées à la fois aux enjeux et aux intérêts locaux ;

**CONSIDERANT** ainsi que le plan ci-annexé, éventuellement amendé des observations recueillies lors de la consultation du public, des services et des personnes concernées est de nature à répondre aux objectifs de sécurité assignés et que rien ne s'oppose à sa mise en œuvre ;

**CONSIDERANT** qu'après enquête publique il y a lieu d'apporter une modification très partielle au règlement ;

SUR proposition de Monsieur le Secrétaire Général du Gers ;

## **A R R Ê T E**

Article 1<sup>er</sup> -Le Plan de Prévention des Risques Naturels Retrait Gonflement des sols Argileux (P.P.R. R.G.A.) prévisibles de la commune de SEREMPUY, annexé au présent arrêté, est approuvé.

Il comprend :

- une note de présentation,
- le règlement,
- une carte de zonage réglementaire.

Ce P.P.R. R.G.A. approuvé vaut servitude d'utilité publique au sens de l'article L126-1 du code de l'urbanisme et doit être annexé au document d'urbanisme de la commune de SEREMPUY.

Article 2. - Il appartiendra à la commune de SEREMPUY de réaliser un Plan Communal de Sauvegarde dans un délai de 2 ans à compter de la date d'approbation du présent arrêté.

Article 3 .- Copie du présent arrêté, accompagnée du Plan de Prévention des Risques Naturels prévisibles, sera adressée :

- à Monsieur le maire de SEREMPUY qui en assurera l'affichage en mairie ;
- à Monsieur le Directeur Départemental des Territoires ;

Article 4. - Mention de l'arrêté sera publiée dans un journal local.

Article 5. - Le présent arrêté, ainsi que les documents qui lui sont annexés, seront tenus à la disposition du public :

- en mairie de SEREMPUY;
- à la Préfecture du Gers;
- aux sous-préfectures de Condom et de Mirande
- à la Direction Départementale des Territoires du Gers.

Article 6 : - Le présent arrêté peut faire l'objet d'un recours devant du Tribunal Administratif de Pau dans un délai de 2 mois à compter de sa publication au recueil des actes administratifs.

Article 7. - Monsieur le Secrétaire Général de la Préfecture du Gers, Sous-Préfet de l'arrondissement d'Auch, Monsieur le Maire de SEREMPUY, Monsieur le sous-préfet de Condom, Madame la sous-préfète de Mirande, Monsieur le Directeur Départemental des Territoires, sont chargés, chacun en ce qui le concerne, de l'exécution du présent arrêté qui sera publié au recueil des actes administratifs des services de l'Etat.

Fait à Auch, le **28 FEV. 2014**

Le Préfet,

Pour le Préfet et en déléguation,  
Le Secrétaire Général

  
**Christian CHASSAING**





PRÉFET DU GERS

## **Arrêté n ° 2014059-0316**

**signé par  
CHASSAING Christian**

**le 28 Février 2014**

**32 - Préfecture du Gers  
Direction des services du cabinet  
Service de la sécurité intérieure**

Arrêté portant approbation du plan de  
prévention des risques naturels prévisibles  
"Risque Retrait et gonflement des argiles" -  
commune de Seysses- Savès



Liberté • Égalité • Fraternité  
RÉPUBLIQUE FRANÇAISE

CABINET DU PREFET

SERVICE DE SECURITE INTERIEURE  
Unité Défense et sécurité civile  
N°

**ARRETE PORTANT APPROBATION DU PLAN DE PREVENTION  
DES RISQUES NATURELS PREVISIBLES  
« RISQUE RETRAIT GONFLEMENT DES SOLS ARGILEUX »**

Commune de SEYSSES-SAVES

**Le Préfet du Gers,**

VU le code de l'environnement et notamment ses articles L122-4, L122-7, L562-1 à L562-9, R562-1 à R562-11 et R122-17 à R122-19,

VU le code de la construction et de l'habitation et notamment ses articles L231-1 et R126-1 ;

VU le code de l'urbanisme et notamment ses articles L126-1, L480-4, R126-2 et R431-16 e) ;

VU le code des assurances, notamment ses articles L125-1 à L125-6 et A125-1 à A125-3 ;

VU la loi n° 95-101 du 02 février 1995 relative au renforcement de la protection de l'environnement ;

VU la loi n° 2003-699 du 30 juillet 2003 relative à la prévention des risques technologiques et naturels et à la réparation des dommages ;

VU la loi n° 2004-811 du 13 août 2004 de modernisation de la sécurité civile ;

VU la loi n° 82-600 du 13 juillet 1982 relative à l'indemnisation des victimes de catastrophes naturelles ;

VU le décret n° 95-1089 du 5 octobre 1995, modifié par décret 2005-3 du 5 janvier 2005 relatif à l'élaboration des plans de prévention des risques naturels prévisibles et des circulaires ministérielles prises pour son application;

VU le décret n° 2004-374 du 29 avril 2004 modifié relatif aux pouvoirs des préfets, à l'organisation et à l'action des services de l'Etat dans les régions et les départements ;

VU le décret n° 2005-134 du 15 février 2005 relatif à l'information des acquéreurs et des locataires de biens immobiliers sur les risques naturels et technologiques majeurs ;

VU le décret n° 2005-1156 du 13 septembre 2005, notamment l'article 8, relatif au plan communal de sauvegarde, pris pour l'application de l'article 13 de la loi n° 2004-811 du 13 août 2004 de modernisation de la sécurité civile ;

VU la circulaire du 11 octobre 2010 du Ministère de l'Ecologie, du Développement Durable, des Transports et du Logement relative à la prévention des risques liés au retrait gonflement des sols argileux ;

VU la circulaire interministérielle du 03 juillet 2007 relative à la consultation des acteurs, la concertation des populations et l'association avec les collectivités territoriales dans les plans de prévention des risques naturels prévisibles ;

- VU la circulaire interministérielle du 24 novembre 2000 relative aux arrêtés du 5 septembre 2000, renforçant le lien entre l'indemnisation des dommages résultant des catastrophes naturelles et les mesures de prévention de ces risques ;
- VU l'arrêté préfectoral n° 2007-164-1 du 13/06/2007 approuvant le Plan de Prévention des Risques Naturels prévisibles sur la commune de SEYSSES-SAVES, pour le risque retrait gonflement des argiles;
- VU l'arrêté préfectoral n° 2013045-0003 du 14 février 2013 portant prescription de la révision du Plan de Prévention des Risques Retrait Gonflement des Sols Argileux sur la commune de SEYSSES-SAVES;
- VU l'arrêté préfectoral n° 2013276-0001 du 03 octobre 2013 modifiant l'arrêté préfectoral n° 2013045-0003 du 14 février 2013 ;
- VU l'avis réputé favorable de la commune de SEYSSES-SAVES;
- VU l'avis de la Chambre d'Agriculture du Gers en date du 15 juillet 2013;
- VU l'avis réputé favorable du Centre Régional de la Propriété Forestière de Midi-Pyrénées ;
- VU l'arrêté préfectoral n° 2013259-0002 du 16 septembre 2013 prescrivant, du 07 octobre 2013 au 08 novembre 2013 inclus, la mise à l'enquête publique du projet du Plan de Prévention des Risques Naturels prévisibles sur 335 communes du département, pour le risque retrait gonflement des sols argileux;
- VU le rapport, les conclusions et l'avis favorable du commissaire enquêteur en date du 17 décembre 2013 ;
- VU le rapport d'observation du Directeur Départemental des Territoires du Gers en date du 14 février 2014 ;

**CONSIDERANT** la nécessité de délimiter les terrains sur lesquels l'occupation ou l'utilisation du sol doit être réglementée du fait de leur exposition au risque « retrait gonflement des argiles » ;

**CONSIDERANT** que les mesures de zonage et le règlement afférent ont été correctement déterminées et adaptées à la fois aux enjeux et aux intérêts locaux ;

**CONSIDERANT** ainsi que le plan ci-annexé, éventuellement amendé des observations recueillies lors de la consultation du public, des services et des personnes concernées est de nature à répondre aux objectifs de sécurité assignés et que rien ne s'oppose à sa mise en œuvre ;

**CONSIDERANT** qu'après enquête publique il y a lieu d'apporter une modification très partielle au règlement ;

SUR proposition de Monsieur le Secrétaire Général du Gers ;

## **A R R Ê T E**

Article 1<sup>er</sup> -Le Plan de Prévention des Risques Naturels Retrait Gonflement des sols Argileux (P.P.R. R.G.A.) prévisibles de la commune de SEYSSES-SAVES, annexé au présent arrêté, est approuvé.

Il comprend :

- une note de présentation,
- le règlement,
- une carte de zonage réglementaire.

Ce P.P.R. R.G.A. approuvé vaut servitude d'utilité publique au sens de l'article L126-1 du code de l'urbanisme et doit être annexé au document d'urbanisme de la commune de SEYSSES-SAVES.

Article 2. - Il appartiendra à la commune de SEYSSSES-SAVES de réaliser un Plan Communal de Sauvegarde dans un délai de 2 ans à compter de la date d'approbation du présent arrêté.

Article 3. - Copie du présent arrêté, accompagnée du Plan de Prévention des Risques Naturels prévisibles, sera adressée :

- à Madame le maire de SEYSSSES-SAVES qui en assurera l'affichage en mairie ;
- à Monsieur le Directeur Départemental des Territoires ;

Article 4. - Mention de l'arrêté sera publiée dans un journal local.

Article 5. - Le présent arrêté, ainsi que les documents qui lui sont annexés, seront tenus à la disposition du public :

- en mairie de SEYSSSES-SAVES;
- à la Préfecture du Gers;
- aux sous-préfectures de Condom et de Mirande
- à la Direction Départementale des Territoires du Gers.

Article 6 : - Le présent arrêté peut faire l'objet d'un recours devant du Tribunal Administratif de Pau dans un délai de 2 mois à compter de sa publication au recueil des actes administratifs.

Article 7. - Monsieur le Secrétaire Général de la Préfecture du Gers, Sous-Préfet de l'arrondissement d'Auch, Madame le Maire de SEYSSSES-SAVES, Monsieur le sous-préfet de Condom, Madame la sous-préfète de Mirande, Monsieur le Directeur Départemental des Territoires, sont chargés, chacun en ce qui le concerne, de l'exécution du présent arrêté qui sera publié au recueil des actes administratifs des services de l'Etat.

Fait à Auch, le 28 FEV. 2014

Le Préfet,

Pour le Préfet et par délégation,  
Le Secrétaire Général

  
Christian CHASSAING



PRÉFET DU GERS

## **Arrêté n °2014059-0317**

**signé par  
CHASSAING Christian**

**le 28 Février 2014**

**32 - Préfecture du Gers  
Direction des services du cabinet  
Service de la sécurité intérieure**

Arrêté portant approbation du plan de  
prévention des risques naturels prévisibles  
"Risque Retrait et gonflement des argiles" -  
commune de Simorre



CABINET DU PREFET

SERVICE DE SECURITE INTERIEURE  
Unité Défense et sécurité civile  
N°

**ARRETE PORTANT APPROBATION DU PLAN DE PREVENTION  
DES RISQUES NATURELS PREVISIBLES  
« RISQUE RETRAIT GONFLEMENT DES SOLS ARGILEUX »**

Commune de SIMORRE

**Le Préfet du Gers,**

VU le code de l'environnement et notamment ses articles L122-4, L122-7, L562-1 à L562-9, R562-1 à R562-11 et R122-17 à R122-19,

VU le code de la construction et de l'habitation et notamment ses articles L231-1 et R126-1 ;

VU le code de l'urbanisme et notamment ses articles L126-1, L480-4, R126-2 et R431-16 e) ;

VU le code des assurances, notamment ses articles L125-1 à L125-6 et A125-1 à A125-3 ;

VU la loi n° 95-101 du 02 février 1995 relative au renforcement de la protection de l'environnement ;

VU la loi n° 2003-699 du 30 juillet 2003 relative à la prévention des risques technologiques et naturels et à la réparation des dommages ;

VU la loi n° 2004-811 du 13 août 2004 de modernisation de la sécurité civile ;

VU la loi n° 82-600 du 13 juillet 1982 relative à l'indemnisation des victimes de catastrophes naturelles ;

VU le décret n° 95-1089 du 5 octobre 1995, modifié par décret 2005-3 du 5 janvier 2005 relatif à l'élaboration des plans de prévention des risques naturels prévisibles et des circulaires ministérielles prises pour son application ;

VU le décret n° 2004-374 du 29 avril 2004 modifié relatif aux pouvoirs des préfets, à l'organisation et à l'action des services de l'Etat dans les régions et les départements ;

VU le décret n° 2005-134 du 15 février 2005 relatif à l'information des acquéreurs et des locataires de biens immobiliers sur les risques naturels et technologiques majeurs ;

VU le décret n° 2005-1156 du 13 septembre 2005, notamment l'article 8, relatif au plan communal de sauvegarde, pris pour l'application de l'article 13 de la loi n° 2004-811 du 13 août 2004 de modernisation de la sécurité civile ;

VU la circulaire du 11 octobre 2010 du Ministère de l'Ecologie, du Développement Durable, des Transports et du Logement relative à la prévention des risques liés au retrait gonflement des sols argileux ;

VU la circulaire interministérielle du 03 juillet 2007 relative à la consultation des acteurs, la concertation des populations et l'association avec les collectivités territoriales dans les plans de prévention des risques naturels prévisibles ;

- VU la circulaire interministérielle du 24 novembre 2000 relative aux arrêtés du 5 septembre 2000, renforçant le lien entre l'indemnisation des dommages résultant des catastrophes naturelles et les mesures de prévention de ces risques ;
- VU l'arrêté préfectoral n° 2007-164-1 du 13/06/2007 approuvant le Plan de Prévention des Risques Naturels prévisibles sur la commune de SIMORRE, pour le risque retrait gonflement des argiles;
- VU l'arrêté préfectoral n° 2013045-0003 du 14 février 2013 portant prescription de la révision du Plan de Prévention des Risques Retrait Gonflement des Sols Argileux sur la commune de SIMORRE;
- VU l'arrêté préfectoral n° 2013276-0001 du 03 octobre 2013 modifiant l'arrêté préfectoral n° 2013045-0003 du 14 février 2013 ;
- VU l'avis réputé favorable de la commune de SIMORRE;
- VU l'avis de la Chambre d'Agriculture du Gers en date du 15 juillet 2013;
- VU l'avis réputé favorable du Centre Régional de la Propriété Forestière de Midi-Pyrénées ;
- VU l'arrêté préfectoral n° 2013259-0002 du 16 septembre 2013 prescrivant, du 07 octobre 2013 au 08 novembre 2013 inclus, la mise à l'enquête publique du projet du Plan de Prévention des Risques Naturels prévisibles sur 335 communes du département, pour le risque retrait gonflement des sols argileux;
- VU le rapport, les conclusions et l'avis favorable du commissaire enquêteur en date du 17 décembre 2013 ;
- VU le rapport d'observation du Directeur Départemental des Territoires du Gers en date du 14 février 2014 ;

**CONSIDERANT** la nécessité de délimiter les terrains sur lesquels l'occupation ou l'utilisation du sol doit être réglementée du fait de leur exposition au risque « retrait gonflement des argiles » ;

**CONSIDERANT** que les mesures de zonage et le règlement afférent ont été correctement déterminées et adaptées à la fois aux enjeux et aux intérêts locaux ;

**CONSIDERANT** ainsi que le plan ci-annexé, éventuellement amendé des observations recueillies lors de la consultation du public, des services et des personnes concernées est de nature à répondre aux objectifs de sécurité assignés et que rien ne s'oppose à sa mise en œuvre ;

**CONSIDERANT** qu'après enquête publique il y a lieu d'apporter une modification très partielle au règlement ;

SUR proposition de Monsieur le Secrétaire Général du Gers ;

## **A R R Ê T E**

**Article 1<sup>er</sup>** -Le Plan de Prévention des Risques Naturels Retrait Gonflement des sols Argileux (P.P.R. R.G.A.) prévisibles de la commune de SIMORRE, annexé au présent arrêté, est approuvé.

Il comprend :

- une note de présentation,
- le règlement,
- une carte de zonage réglementaire.

Ce P.P.R. R.G.A. approuvé vaut servitude d'utilité publique au sens de l'article L126-1 du code de l'urbanisme et doit être annexé au document d'urbanisme de la commune de SIMORRE.

Article 2. - Il appartiendra à la commune de SIMORRE de réaliser un Plan Communal de Sauvegarde dans un délai de 2 ans à compter de la date d'approbation du présent arrêté.

Article 3. -. Copie du présent arrêté, accompagnée du Plan de Prévention des Risques Naturels prévisibles, sera adressée :

- à Monsieur le maire de SIMORRE qui en assurera l'affichage en mairie ;
- à Monsieur le Directeur Départemental des Territoires ;

Article 4. - Mention de l'arrêté sera publiée dans un journal local.

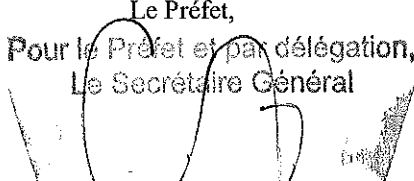
Article 5. - Le présent arrêté, ainsi que les documents qui lui sont annexés, seront tenus à la disposition du public :

- en mairie de SIMORRE;
- à la Préfecture du Gers;
- aux sous-préfectures de Condom et de Mirande
- à la Direction Départementale des Territoires du Gers.

Article 6 : - Le présent arrêté peut faire l'objet d'un recours devant le Tribunal Administratif de Pau dans un délai de 2 mois à compter de sa publication au recueil des actes administratifs.

Article 7. - Monsieur le Secrétaire Général de la Préfecture du Gers, Sous-Préfet de l'arrondissement d'Auch, Monsieur le Maire de SIMORRE, Monsieur le sous-préfet de Condom, Madame la sous-préfète de Mirande, Monsieur le Directeur Départemental des Territoires, sont chargés, chacun en ce qui le concerne, de l'exécution du présent arrêté qui sera publié au recueil des actes administratifs des services de l'Etat.

Fait à Auch, le **28 FEV. 2014**

Le Préfet,  
Pour le Préfet et par délégation,  
Le Secrétaire Général  
  
**Christian CHASSAING**





PRÉFET DU GERS

## **Arrêté n °2014059-0318**

**signé par  
CHASSAING Christian**

**le 28 Février 2014**

**32 - Préfecture du Gers  
Direction des services du cabinet  
Service de la sécurité intérieure**

Arrêté portant approbation du plan de  
prévention des risques naturels prévisibles  
"Risque Retrait et gonflement des argiles" -  
commune de Sirac



CABINET DU PREFET

SERVICE DE SECURITE INTERIEURE  
Unité Défense et sécurité civile  
N°

**ARRETE PORTANT APPROBATION DU PLAN DE PREVENTION  
DES RISQUES NATURELS PREVISIBLES  
« RISQUE RETRAIT GONFLEMENT DES SOLS ARGILEUX »**

Commune de SIRAC

**Le Préfet du Gers,**

- VU le code de l'environnement et notamment ses articles L122-4, L122-7, L562-1 à L562-9, R562-1 à R562-11 et R122-17 à R122-19,
- VU le code de la construction et de l'habitation et notamment ses articles L231-1 et R126-1 ;
- VU le code de l'urbanisme et notamment ses articles L126-1, L480-4, R126-2 et R431-16 e) ;
- VU le code des assurances, notamment ses articles L125-1 à L125-6 et A125-1 à A125-3 ;
- VU la loi n° 95-101 du 02 février 1995 relative au renforcement de la protection de l'environnement ;
- VU la loi n° 2003-699 du 30 juillet 2003 relative à la prévention des risques technologiques et naturels et à la réparation des dommages ;
- VU la loi n° 2004-811 du 13 août 2004 de modernisation de la sécurité civile ;
- VU la loi n° 82-600 du 13 juillet 1982 relative à l'indemnisation des victimes de catastrophes naturelles ;
- VU le décret n° 95-1089 du 5 octobre 1995, modifié par décret 2005-3 du 5 janvier 2005 relatif à l'élaboration des plans de prévention des risques naturels prévisibles et des circulaires ministérielles prises pour son application;
- VU le décret n° 2004-374 du 29 avril 2004 modifié relatif aux pouvoirs des préfets, à l'organisation et à l'action des services de l'Etat dans les régions et les départements ;
- VU le décret n° 2005-134 du 15 février 2005 relatif à l'information des acquéreurs et des locataires de biens immobiliers sur les risques naturels et technologiques majeurs ;
- VU le décret n° 2005-1156 du 13 septembre 2005, notamment l'article 8, relatif au plan communal de sauvegarde, pris pour l'application de l'article 13 de la loi n° 2004-811 du 13 août 2004 de modernisation de la sécurité civile ;
- VU la circulaire du 11 octobre 2010 du Ministère de l'Ecologie, du Développement Durable, des Transports et du Logement relative à la prévention des risques liés au retrait gonflement des sols argileux ;
- VU la circulaire interministérielle du 03 juillet 2007 relative à la consultation des acteurs, la concertation des populations et l'association avec les collectivités territoriales dans les plans de prévention des risques naturels prévisibles ;

VU la circulaire interministérielle du 24 novembre 2000 relative aux arrêtés du 5 septembre 2000, renforçant le lien entre l'indemnisation des dommages résultant des catastrophes naturelles et les mesures de prévention de ces risques ;

VU l'arrêté préfectoral n° 2007-11-3 du 11/01/2007 approuvant le Plan de Prévention des Risques Naturels prévisibles sur la commune de SIRAC, pour le risque retrait gonflement des argiles;

VU l'arrêté préfectoral n° 2013045-0003 du 14 février 2013 portant prescription de la révision du Plan de Prévention des Risques Retrait Gonflement des Sols Argileux sur la commune de SIRAC;

VU l'arrêté préfectoral n° 2013276-0001 du 03 octobre 2013 modifiant l'arrêté préfectoral n° 2013045-0003 du 14 février 2013 ;

VU l'avis réputé favorable de la commune de SIRAC;

VU l'avis de la Chambre d'Agriculture du Gers en date du 15 juillet 2013;

VU l'avis réputé favorable du Centre Régional de la Propriété Forestière de Midi-Pyrénées ;

VU l'arrêté préfectoral n° 2013259-0002 du 16 septembre 2013 prescrivant, du 07 octobre 2013 au 08 novembre 2013 inclus, la mise à l'enquête publique du projet du Plan de Prévention des Risques Naturels prévisibles sur 335 communes du département, pour le risque retrait gonflement des sols argileux;

VU le rapport, les conclusions et l'avis favorable du commissaire enquêteur en date du 17 décembre 2013 ;

VU le rapport d'observation du Directeur Départemental des Territoires du Gers en date du 14 février 2014 ;

**CONSIDERANT** la nécessité de délimiter les terrains sur lesquels l'occupation ou l'utilisation du sol doit être réglementée du fait de leur exposition au risque « retrait gonflement des argiles » ;

**CONSIDERANT** que les mesures de zonage et le règlement afférent ont été correctement déterminées et adaptées à la fois aux enjeux et aux intérêts locaux ;

**CONSIDERANT** ainsi que le plan ci-annexé, éventuellement amendé des observations recueillies lors de la consultation du public, des services et des personnes concernées est de nature à répondre aux objectifs de sécurité assignés et que rien ne s'oppose à sa mise en œuvre ;

**CONSIDERANT** qu'après enquête publique il y a lieu d'apporter une modification très partielle au règlement ;

SUR proposition de Monsieur le Secrétaire Général du Gers ;

## A R R Ê T E

Article 1<sup>er</sup> -Le Plan de Prévention des Risques Naturels Retrait Gonflement des sols Argileux (P.P.R. R.G.A.) prévisibles de la commune de SIRAC, annexé au présent arrêté, est approuvé.

Il comprend :

- une note de présentation,
- le règlement,
- une carte de zonage réglementaire.

Ce P.P.R. R.G.A. approuvé vaut servitude d'utilité publique au sens de l'article L126-1 du code de l'urbanisme et doit être annexé au document d'urbanisme de la commune de SIRAC.

Article 2. - Il appartiendra à la commune de SIRAC de réaliser un Plan Communal de Sauvegarde dans un délai de 2 ans à compter de la date d'approbation du présent arrêté.

Article 3.-. Copie du présent arrêté, accompagnée du Plan de Prévention des Risques Naturels prévisibles, sera adressée :

- à Monsieur le maire de SIRAC qui en assurera l'affichage en mairie ;
- à Monsieur le Directeur Départemental des Territoires ;

Article 4. - Mention de l'arrêté sera publiée dans un journal local.

Article 5. - Le présent arrêté, ainsi que les documents qui lui sont annexés, seront tenus à la disposition du public :

- en mairie de SIRAC;
- à la Préfecture du Gers;
- aux sous-préfectures de Condom et de Mirande
- à la Direction Départementale des Territoires du Gers.

Article 6 : - Le présent arrêté peut faire l'objet d'un recours devant du Tribunal Administratif de Pau dans un délai de 2 mois à compter de sa publication au recueil des actes administratifs.

Article 7. - Monsieur le Secrétaire Général de la Préfecture du Gers, Sous-Préfet de l'arrondissement d'Auch, Monsieur le Maire de SIRAC, Monsieur le sous-préfet de Condom, Madame la sous-préfète de Mirande, Monsieur le Directeur Départemental des Territoires, sont chargés, chacun en ce qui le concerne, de l'exécution du présent arrêté qui sera publié au recueil des actes administratifs des services de l'Etat.

Fait à Auch, le 28 FEV. 2014

Le Préfet,

Pour le Préfet et par délégation,  
Le Secrétaire Général

  
Christian CHASSAING



PRÉFET DU GERS

## **Arrêté n ° 2014059-0319**

**signé par  
CHASSAING Christian**

**le 28 Février 2014**

**32 - Préfecture du Gers  
Direction des services du cabinet  
Service de la sécurité intérieure**

Arrêté portant approbation du plan de  
prévention des risques naturels prévisibles  
"Risque Retrait et gonflement des argiles" -  
commune de Solomiac



Liberté • Égalité • Fraternité  
RÉPUBLIQUE FRANÇAISE

CABINET DU PREFET

SERVICE DE SECURITE INTERIEURE  
Unité Défense et sécurité civile  
N°

**ARRETE PORTANT APPROBATION DU PLAN DE PREVENTION  
DES RISQUES NATURELS PREVISIBLES  
« RISQUE RETRAIT GONFLEMENT DES SOLS ARGILEUX »**

Commune de SOLOMIAC

**Le Préfet du Gers,**

VU le code de l'environnement et notamment ses articles L122-4, L122-7, L562-1 à L562-9, R562-1 à R562-11 et R122-17 à R122-19,

VU le code de la construction et de l'habitation et notamment ses articles L231-1 et R126-1 ;

VU le code de l'urbanisme et notamment ses articles L126-1, L480-4, R126-2 et R431-16 e) ;

VU le code des assurances, notamment ses articles L125-1 à L125-6 et A125-1 à A125-3 ;

VU la loi n° 95-101 du 02 février 1995 relative au renforcement de la protection de l'environnement ;

VU la loi n° 2003-699 du 30 juillet 2003 relative à la prévention des risques technologiques et naturels et à la réparation des dommages ;

VU la loi n° 2004-811 du 13 août 2004 de modernisation de la sécurité civile ;

VU la loi n° 82-600 du 13 juillet 1982 relative à l'indemnisation des victimes de catastrophes naturelles ;

VU le décret n° 95-1089 du 5 octobre 1995, modifié par décret 2005-3 du 5 janvier 2005 relatif à l'élaboration des plans de prévention des risques naturels prévisibles et des circulaires ministérielles prises pour son application;

VU le décret n° 2004-374 du 29 avril 2004 modifié relatif aux pouvoirs des préfets, à l'organisation et à l'action des services de l'Etat dans les régions et les départements ;

VU le décret n° 2005-134 du 15 février 2005 relatif à l'information des acquéreurs et des locataires de biens immobiliers sur les risques naturels et technologiques majeurs ;

VU le décret n° 2005-1156 du 13 septembre 2005, notamment l'article 8, relatif au plan communal de sauvegarde, pris pour l'application de l'article 13 de la loi n° 2004-811 du 13 août 2004 de modernisation de la sécurité civile ;

VU la circulaire du 11 octobre 2010 du Ministère de l'Ecologie, du Développement Durable, des Transports et du Logement relative à la prévention des risques liés au retrait gonflement des sols argileux ;

VU la circulaire interministérielle du 03 juillet 2007 relative à la consultation des acteurs, la concertation des populations et l'association avec les collectivités territoriales dans les plans de prévention des risques naturels prévisibles ;

- VU la circulaire interministérielle du 24 novembre 2000 relative aux arrêtés du 5 septembre 2000, renforçant le lien entre l'indemnisation des dommages résultant des catastrophes naturelles et les mesures de prévention de ces risques ;
- VU l'arrêté préfectoral n° 2007-11-3 du 11/01/2007 approuvant le Plan de Prévention des Risques Naturels prévisibles sur la commune de SOLOMIAC, pour le risque retrait gonflement des argiles;
- VU l'arrêté préfectoral n° 2013045-0003 du 14 février 2013 portant prescription de la révision du Plan de Prévention des Risques Retrait Gonflement des Sols Argileux sur la commune de SOLOMIAC;
- VU l'arrêté préfectoral n° 2013276-0001 du 03 octobre 2013 modifiant l'arrêté préfectoral n° 2013045-0003 du 14 février 2013 ;
- VU l'avis réputé favorable de la commune de SOLOMIAC;
- VU l'avis de la Chambre d'Agriculture du Gers en date du 15 juillet 2013;
- VU l'avis réputé favorable du Centre Régional de la Propriété Forestière de Midi-Pyrénées ;
- VU l'arrêté préfectoral n° 2013259-0002 du 16 septembre 2013 prescrivant, du 07 octobre 2013 au 08 novembre 2013 inclus, la mise à l'enquête publique du projet du Plan de Prévention des Risques Naturels prévisibles sur 335 communes du département, pour le risque retrait gonflement des sols argileux;
- VU le rapport, les conclusions et l'avis favorable du commissaire enquêteur en date du 17 décembre 2013 ;
- VU le rapport d'observation du Directeur Départemental des Territoires du Gers en date du 14 février 2014 ;

**CONSIDERANT** la nécessité de délimiter les terrains sur lesquels l'occupation ou l'utilisation du sol doit être réglementée du fait de leur exposition au risque « retrait gonflement des argiles » ;

**CONSIDERANT** que les mesures de zonage et le règlement afférent ont été correctement déterminées et adaptées à la fois aux enjeux et aux intérêts locaux ;

**CONSIDERANT** ainsi que le plan ci-annexé, éventuellement amendé des observations recueillies lors de la consultation du public, des services et des personnes concernées est de nature à répondre aux objectifs de sécurité assignés et que rien ne s'oppose à sa mise en œuvre ;

**CONSIDERANT** qu'après enquête publique il y a lieu d'apporter une modification très partielle au règlement ;

SUR proposition de Monsieur le Secrétaire Général du Gers ;

## **A R R Ê T E**

Article 1<sup>er</sup> -Le Plan de Prévention des Risques Naturels Retrait Gonflement des sols Argileux (P.P.R. R.G.A.) prévisibles de la commune de SOLOMIAC, annexé au présent arrêté, est approuvé.

Il comprend :

- une note de présentation,
- le règlement,
- une carte de zonage réglementaire.

Ce P.P.R. R.G.A. approuvé vaut servitude d'utilité publique au sens de l'article L126-1 du code de l'urbanisme et doit être annexé au document d'urbanisme de la commune de SOLOMIAC.

Article 2. - Il appartiendra à la commune de SOLOMIAC de réaliser un Plan Communal de Sauvegarde dans un délai de 2 ans à compter de la date d'approbation du présent arrêté.

Article 3.-. Copie du présent arrêté, accompagnée du Plan de Prévention des Risques Naturels prévisibles, sera adressée :

- à Monsieur le maire de SOLOMIAC qui en assurera l'affichage en mairie ;
- à Monsieur le Directeur Départemental des Territoires ;

Article 4. - Mention de l'arrêté sera publiée dans un journal local.

Article 5. - Le présent arrêté, ainsi que les documents qui lui sont annexés, seront tenus à la disposition du public :

- en mairie de SOLOMIAC;
- à la Préfecture du Gers;
- aux sous-préfectures de Condom et de Mirande
- à la Direction Départementale des Territoires du Gers.

Article 6 : - Le présent arrêté peut faire l'objet d'un recours devant du Tribunal Administratif de Pau dans un délai de 2 mois à compter de sa publication au recueil des actes administratifs.

Article 7. - Monsieur le Secrétaire Général de la Préfecture du Gers, Sous-Préfet de l'arrondissement d'Auch, Monsieur le Maire de SOLOMIAC, Monsieur le sous-préfet de Condom, Madame la sous-préfète de Mirande, Monsieur le Directeur Départemental des Territoires, sont chargés, chacun en ce qui le concerne, de l'exécution du présent arrêté qui sera publié au recueil des actes administratifs des services de l'Etat.

Fait à Auch, le **28 FEV. 2014**

Le Préfet,

Pour le Préfet, Le Secrétaire Général

  
**Christian CHASSAING**





PRÉFET DU GERS

## **Arrêté n ° 2014059-0320**

**signé par  
CHASSAING Christian**

**le 28 Février 2014**

**32 - Préfecture du Gers  
Direction des services du cabinet  
Service de la sécurité intérieure**

Arrêté portant approbation du plan de  
prévention des risques naturels prévisibles  
"Risque Retrait et gonflement des argiles" -  
commune de Tachaires



Liberté • Égalité • Fraternité  
RÉPUBLIQUE FRANÇAISE

CABINET DU PREFET

SERVICE DE SECURITE INTERIEURE  
Unité Défense et sécurité civile  
N°

**ARRETE PORTANT APPROBATION DU PLAN DE PREVENTION  
DES RISQUES NATURELS PREVISIBLES  
« RISQUE RETRAIT GONFLEMENT DES SOLS ARGILEUX »**

Commune de TACHOIRES

**Le Préfet du Gers,**

VU le code de l'environnement et notamment ses articles L122-4, L122-7, L562-1 à L562-9, R562-1 à R562-11 et R122-17 à R122-19,

VU le code de la construction et de l'habitation et notamment ses articles L231-1 et R126-1 ;

VU le code de l'urbanisme et notamment ses articles L126-1, L480-4, R126-2 et R431-16 e) ;

VU le code des assurances, notamment ses articles L125-1 à L125-6 et A125-1 à A125-3 ;

VU la loi n° 95-101 du 02 février 1995 relative au renforcement de la protection de l'environnement ;

VU la loi n° 2003-699 du 30 juillet 2003 relative à la prévention des risques technologiques et naturels et à la réparation des dommages ;

VU la loi n° 2004-811 du 13 août 2004 de modernisation de la sécurité civile ;

VU la loi n° 82-600 du 13 juillet 1982 relative à l'indemnisation des victimes de catastrophes naturelles ;

VU le décret n° 95-1089 du 5 octobre 1995, modifié par décret 2005-3 du 5 janvier 2005 relatif à l'élaboration des plans de prévention des risques naturels prévisibles et des circulaires ministérielles prises pour son application;

VU le décret n° 2004-374 du 29 avril 2004 modifié relatif aux pouvoirs des préfets, à l'organisation et à l'action des services de l'Etat dans les régions et les départements ;

VU le décret n° 2005-134 du 15 février 2005 relatif à l'information des acquéreurs et des locataires de biens immobiliers sur les risques naturels et technologiques majeurs ;

VU le décret n° 2005-1156 du 13 septembre 2005, notamment l'article 8, relatif au plan communal de sauvegarde, pris pour l'application de l'article 13 de la loi n° 2004-811 du 13 août 2004 de modernisation de la sécurité civile ;

VU la circulaire du 11 octobre 2010 du Ministère de l'Ecologie, du Développement Durable, des Transports et du Logement relative à la prévention des risques liés au retrait gonflement des sols argileux ;

VU la circulaire interministérielle du 03 juillet 2007 relative à la consultation des acteurs, la concertation des populations et l'association avec les collectivités territoriales dans les plans de prévention des risques naturels prévisibles ;

- VU la circulaire interministérielle du 24 novembre 2000 relative aux arrêtés du 5 septembre 2000, renforçant le lien entre l'indemnisation des dommages résultant des catastrophes naturelles et les mesures de prévention de ces risques ;
- VU l'arrêté préfectoral n° 2007-164-1 du 13/06/2007 approuvant le Plan de Prévention des Risques Naturels prévisibles sur la commune de TACHOIRES, pour le risque retrait gonflement des argiles;
- VU l'arrêté préfectoral n° 2013045-0003 du 14 février 2013 portant prescription de la révision du Plan de Prévention des Risques Retrait Gonflement des Sols Argileux sur la commune de TACHOIRES;
- VU l'arrêté préfectoral n° 2013276-0001 du 03 octobre 2013 modifiant l'arrêté préfectoral n° 2013045-0003 du 14 février 2013 ;
- VU l'avis réputé favorable de la commune de TACHOIRES;
- VU l'avis de la Chambre d'Agriculture du Gers en date du 15 juillet 2013;
- VU l'avis réputé favorable du Centre Régional de la Propriété Forestière de Midi-Pyrénées ;
- VU l'arrêté préfectoral n° 2013259-0002 du 16 septembre 2013 prescrivant, du 07 octobre 2013 au 08 novembre 2013 inclus, la mise à l'enquête publique du projet du Plan de Prévention des Risques Naturels prévisibles sur 335 communes du département, pour le risque retrait gonflement des sols argileux;
- VU le rapport, les conclusions et l'avis favorable du commissaire enquêteur en date du 17 décembre 2013 ;
- VU le rapport d'observation du Directeur Départemental des Territoires du Gers en date du 14 février 2014 ;

**CONSIDERANT** la nécessité de délimiter les terrains sur lesquels l'occupation ou l'utilisation du sol doit être réglementée du fait de leur exposition au risque « retrait gonflement des argiles » ;

**CONSIDERANT** que les mesures de zonage et le règlement afférent ont été correctement déterminées et adaptées à la fois aux enjeux et aux intérêts locaux ;

**CONSIDERANT** ainsi que le plan ci-annexé, éventuellement amendé des observations recueillies lors de la consultation du public, des services et des personnes concernées est de nature à répondre aux objectifs de sécurité assignés et que rien ne s'oppose à sa mise en œuvre ;

**CONSIDERANT** qu'après enquête publique il y a lieu d'apporter une modification très partielle au règlement ;

SUR proposition de Monsieur le Secrétaire Général du Gers ;

## **A R R Ê T E**

**Article 1<sup>er</sup>** -Le Plan de Prévention des Risques Naturels Retrait Gonflement des sols Argileux (P.P.R. R.G.A.) prévisibles de la commune de TACHOIRES, annexé au présent arrêté, est approuvé.

Il comprend :

- une note de présentation,
- le règlement,
- une carte de zonage réglementaire.

Ce P.P.R. R.G.A. approuvé vaut servitude d'utilité publique au sens de l'article L126-1 du code de l'urbanisme et doit être annexé au document d'urbanisme de la commune de TACHOIRES.

Article 2. - Il appartiendra à la commune de TACHOIRES de réaliser un Plan Communal de Sauvegarde dans un délai de 2 ans à compter de la date d'approbation du présent arrêté.

Article 3. - Copie du présent arrêté, accompagnée du Plan de Prévention des Risques Naturels prévisibles, sera adressée :

- à Monsieur le maire de TACHOIRES qui en assurera l'affichage en mairie ;
- à Monsieur le Directeur Départemental des Territoires ;

Article 4. - Mention de l'arrêté sera publiée dans un journal local.

Article 5. - Le présent arrêté, ainsi que les documents qui lui sont annexés, seront tenus à la disposition du public :

- en mairie de TACHOIRES;
- à la Préfecture du Gers;
- aux sous-préfectures de Condom et de Mirande
- à la Direction Départementale des Territoires du Gers.

Article 6 : - Le présent arrêté peut faire l'objet d'un recours devant le Tribunal Administratif de Pau dans un délai de 2 mois à compter de sa publication au recueil des actes administratifs.

Article 7. - Monsieur le Secrétaire Général de la Préfecture du Gers, Sous-Préfet de l'arrondissement d'Auch, Monsieur le Maire de TACHOIRES, Monsieur le sous-préfet de Condom, Madame la sous-préfète de Mirande, Monsieur le Directeur Départemental des Territoires, sont chargés, chacun en ce qui le concerne, de l'exécution du présent arrêté qui sera publié au recueil des actes administratifs des services de l'Etat.

Fait à Auch, le 28 FEV. 2014

Le Préfet,

Pour le Préfet en déléguation,  
Le Secrétaire Général

  
Christian CHASSAING



PRÉFET DU GERS

## **Arrêté n ° 2014059-0321**

**signé par  
CHASSAING Christian**

**le 28 Février 2014**

**32 - Préfecture du Gers  
Direction des services du cabinet  
Service de la sécurité intérieure**

Arrêté portant approbation du plan de  
prévention des risques naturels prévisibles  
"Risque Retrait et gonflement des argiles" -  
commune de Tarsac



*Liberté • Égalité • Fraternité*  
RÉPUBLIQUE FRANÇAISE

CABINET DU PREFET

SERVICE DE SECURITE INTERIEURE  
Unité Défense et sécurité civile  
N°

**ARRETE PORTANT APPROBATION DU PLAN DE PREVENTION  
DES RISQUES NATURELS PREVISIBLES  
« RISQUE RETRAIT GONFLEMENT DES SOLS ARGILEUX »**

Commune de TARSAC

**Le Préfet du Gers,**

VU le code de l'environnement et notamment ses articles L122-4, L122-7, L562-1 à L562-9, R562-1 à R562-11 et R122-17 à R122-19,

VU le code de la construction et de l'habitation et notamment ses articles L231-1 et R126-1 ;

VU le code de l'urbanisme et notamment ses articles L126-1, L480-4, R126-2 et R431-16 e) ;

VU le code des assurances, notamment ses articles L125-1 à L125-6 et A125-1 à A125-3 ;

VU la loi n° 95-101 du 02 février 1995 relative au renforcement de la protection de l'environnement ;

VU la loi n° 2003-699 du 30 juillet 2003 relative à la prévention des risques technologiques et naturels et à la réparation des dommages ;

VU la loi n° 2004-811 du 13 août 2004 de modernisation de la sécurité civile ;

VU la loi n° 82-600 du 13 juillet 1982 relative à l'indemnisation des victimes de catastrophes naturelles ;

VU le décret n° 95-1089 du 5 octobre 1995, modifié par décret 2005-3 du 5 janvier 2005 relatif à l'élaboration des plans de prévention des risques naturels prévisibles et des circulaires ministérielles prises pour son application;

VU le décret n° 2004-374 du 29 avril 2004 modifié relatif aux pouvoirs des préfets, à l'organisation et à l'action des services de l'Etat dans les régions et les départements ;

VU le décret n° 2005-134 du 15 février 2005 relatif à l'information des acquéreurs et des locataires de biens immobiliers sur les risques naturels et technologiques majeurs ;

VU le décret n° 2005-1156 du 13 septembre 2005, notamment l'article 8, relatif au plan communal de sauvegarde, pris pour l'application de l'article 13 de la loi n° 2004-811 du 13 août 2004 de modernisation de la sécurité civile ;

VU la circulaire du 11 octobre 2010 du Ministère de l'Ecologie, du Développement Durable, des Transports et du Logement relative à la prévention des risques liés au retrait gonflement des sols argileux ;

VU la circulaire interministérielle du 03 juillet 2007 relative à la consultation des acteurs, la concertation des populations et l'association avec les collectivités territoriales dans les plans de prévention des risques naturels prévisibles ;

VU la circulaire interministérielle du 24 novembre 2000 relative aux arrêtés du 5 septembre 2000, renforçant le lien entre l'indemnisation des dommages résultant des catastrophes naturelles et les mesures de prévention de ces risques ;

VU l'arrêté préfectoral n° 2005-308-12 du 04/11/2005 prescrivant l'établissement d'un Plan de Prévention des Risques Naturels prévisibles sur la commune de TARSAC, pour le risque retrait gonflement des argiles;

VU l'arrêté préfectoral n° 2013045-0003 du 14 février 2013 portant modification de l'arrêté n° 32439 de prescription du Plan de Prévention des Risques sur la commune de TARSAC, pour le risque retrait gonflement des argiles ;

VU l'arrêté préfectoral n° 2013276-0001 du 03 octobre 2013 portant modification de l'arrêté préfectoral n° 2013045-0003 du 14 février 2013;

VU l'avis réputé favorable de la commune de TARSAC;

VU l'avis de la Chambre d'Agriculture du Gers en date du 15 juillet 2013;

VU l'avis réputé favorable du Centre Régional de la Propriété Forestière de Midi-Pyrénées;

VU l'arrêté préfectoral n° 2013259-0002 du 16 septembre 2013 prescrivant, du 07 octobre 2013 au 08 novembre 2013 inclus, la mise à l'enquête publique du projet du Plan de Prévention des Risques Naturels prévisibles sur 335 communes du département, pour le risque retrait gonflement des sols argileux;

VU le rapport, les conclusions et l'avis favorable du commissaire enquêteur en date du 17 décembre 2013 ;

VU le rapport d'observation du Directeur Départemental des Territoires du Gers en date du 14 février 2014;

**CONSIDERANT** la nécessité de délimiter les terrains sur lesquels l'occupation ou l'utilisation du sol doit être réglementée du fait de leur exposition au risque « retrait gonflement des argiles » ;

**CONSIDERANT** que les mesures de zonage et le règlement afférent ont été correctement déterminées et adaptées à la fois aux enjeux et aux intérêts locaux ;

**CONSIDERANT** ainsi que le plan ci-annexé, éventuellement amendé des observations recueillies lors de la consultation du public, des services et des personnes concernées est de nature à répondre aux objectifs de sécurité assignés et que rien ne s'oppose à sa mise en œuvre ;

**CONSIDERANT** qu'après enquête publique il y a lieu d'apporter une modification très partielle au règlement ;

SUR proposition de Monsieur le Secrétaire Général du Gers ;

## **A R R Ê T E**

**Article 1<sup>er</sup>** -Le Plan de Prévention des Risques Naturels Retrait Gonflement des sols Argileux (P.P.R. R.G.A.) prévisibles de la commune de TARSAC, annexé au présent arrêté, est approuvé.

Il comprend :

- une note de présentation,
- le règlement,
- une carte de zonage réglementaire.

Ce P.P.R. R.G.A. approuvé vaut servitude d'utilité publique au sens de l'article L126-1 du code de l'urbanisme et doit être annexé au document d'urbanisme de la commune de TARSAC.

Article 2. - Il appartiendra à la commune de TARSAC de réaliser un Plan Communal de Sauvegarde dans un délai de 2 ans à compter de la date d'approbation du présent arrêté.

Article 3. - Copie du présent arrêté, accompagnée du Plan de Prévention des Risques Naturels prévisibles, sera adressée :

- à Madame le maire de TARSAC qui en assurera l'affichage en mairie ;
- à Monsieur le Directeur Départemental des Territoires ;

Article 4. - Mention de l'arrêté sera publiée dans un journal local.


Article 5. - Le présent arrêté, ainsi que les documents qui lui sont annexés, seront tenus à la disposition du public :

- en mairie de TARSAC;
- à la Préfecture du Gers ;
- aux sous-préfectures de Condom et de Mirande
- à la Direction Départementale des Territoires du Gers.

Article 6 : - Le présent arrêté peut faire l'objet d'un recours devant du Tribunal Administratif de Pau dans un délai de 2 mois à compter de sa publication au recueil des actes administratifs.

Article 7. - Monsieur le Secrétaire Général de la Préfecture du Gers, Sous-Préfet de l'arrondissement d'Auch, Madame le Maire de TARSAC, Monsieur le sous-préfet de Condom, Madame la sous-préfète de Mirande, Monsieur le Directeur Départemental des Territoires, sont chargés, chacun en ce qui le concerne, de l'exécution du présent arrêté qui sera publié au recueil des actes administratifs des services de l'Etat.

Fait à Auch, le **28 FEV. 2014**

Le Préfet,  
Pour le Préfet et par délégation,  
Le Secrétaire Général  
  
**Christian CHASSAING**





PRÉFET DU GERS

## **Arrêté n ° 2014059-0322**

**signé par  
CHASSAING Christian**

**le 28 Février 2014**

**32 - Préfecture du Gers  
Direction des services du cabinet  
Service de la sécurité intérieure**

Arrêté portant approbation du plan de  
prévention des risques naturels prévisibles  
"Risque Retrait et gonflement des argiles" -  
commune de Tasque



Liberté • Égalité • Fraternité  
RÉPUBLIQUE FRANÇAISE

CABINET DU PREFET

SERVICE DE SECURITE INTERIEURE  
Unité Défense et sécurité civile  
N°

**ARRETE PORTANT APPROBATION DU PLAN DE PREVENTION  
DES RISQUES NATURELS PREVISIBLES  
« RISQUE RETRAIT GONFLEMENT DES SOLS ARGILEUX »**

Commune de TASQUE

**Le Préfet du Gers,**

VU le code de l'environnement et notamment ses articles L122-4, L122-7, L562-1 à L562-9, R562-1 à R562-11 et R122-17 à R122-19,

VU le code de la construction et de l'habitation et notamment ses articles L231-1 et R126-1 ;

VU le code de l'urbanisme et notamment ses articles L126-1, L480-4, R126-2 et R431-16 e) ;

VU le code des assurances, notamment ses articles L125-1 à L125-6 et A125-1 à A125-3 ;

VU la loi n° 95-101 du 02 février 1995 relative au renforcement de la protection de l'environnement ;

VU la loi n° 2003-699 du 30 juillet 2003 relative à la prévention des risques technologiques et naturels et à la réparation des dommages ;

VU la loi n° 2004-811 du 13 août 2004 de modernisation de la sécurité civile ;

VU la loi n° 82-600 du 13 juillet 1982 relative à l'indemnisation des victimes de catastrophes naturelles ;

VU le décret n° 95-1089 du 5 octobre 1995, modifié par décret 2005-3 du 5 janvier 2005 relatif à l'élaboration des plans de prévention des risques naturels prévisibles et des circulaires ministérielles prises pour son application;

VU le décret n° 2004-374 du 29 avril 2004 modifié relatif aux pouvoirs des préfets, à l'organisation et à l'action des services de l'Etat dans les régions et les départements ;

VU le décret n° 2005-134 du 15 février 2005 relatif à l'information des acquéreurs et des locataires de biens immobiliers sur les risques naturels et technologiques majeurs ;

VU le décret n° 2005-1156 du 13 septembre 2005, notamment l'article 8, relatif au plan communal de sauvegarde, pris pour l'application de l'article 13 de la loi n° 2004-811 du 13 août 2004 de modernisation de la sécurité civile ;

VU la circulaire du 11 octobre 2010 du Ministère de l'Ecologie, du Développement Durable, des Transports et du Logement relative à la prévention des risques liés au retrait gonflement des sols argileux ;

VU la circulaire interministérielle du 03 juillet 2007 relative à la consultation des acteurs, la concertation des populations et l'association avec les collectivités territoriales dans les plans de prévention des risques naturels prévisibles ;

VU la circulaire interministérielle du 24 novembre 2000 relative aux arrêtés du 5 septembre 2000, renforçant le lien entre l'indemnisation des dommages résultant des catastrophes naturelles et les mesures de prévention de ces risques ;

VU l'arrêté préfectoral n° 2005-308-11 du 04/11/2005 prescrivant l'établissement d'un Plan de Prévention des Risques Naturels prévisibles sur la commune de TASQUE, pour le risque retrait gonflement des argiles;

VU l'arrêté préfectoral n° 2013045-0003 du 14 février 2013 portant modification de l'arrêté n° 32440 de prescription du Plan de Prévention des Risques sur la commune de TASQUE, pour le risque retrait gonflement des argiles ;

VU l'arrêté préfectoral n° 2013276-0001 du 03 octobre 2013 portant modification de l'arrêté préfectoral n° 2013045-0003 du 14 février 2013;

VU l'avis réputé favorable de la commune de TASQUE;

VU l'avis de la Chambre d'Agriculture du Gers en date du 15 juillet 2013;

VU l'avis réputé favorable du Centre Régional de la Propriété Forestière de Midi-Pyrénées;

VU l'arrêté préfectoral n° 2013259-0002 du 16 septembre 2013 prescrivant, du 07 octobre 2013 au 08 novembre 2013 inclus, la mise à l'enquête publique du projet du Plan de Prévention des Risques Naturels prévisibles sur 335 communes du département, pour le risque retrait gonflement des sols argileux;

VU le rapport, les conclusions et l'avis favorable du commissaire enquêteur en date du 17 décembre 2013 ;

VU le rapport d'observation du Directeur Départemental des Territoires du Gers en date du 14 février 2014;

**CONSIDERANT** la nécessité de délimiter les terrains sur lesquels l'occupation ou l'utilisation du sol doit être réglementée du fait de leur exposition au risque « retrait gonflement des argiles » ;

**CONSIDERANT** que les mesures de zonage et le règlement afférent ont été correctement déterminées et adaptées à la fois aux enjeux et aux intérêts locaux ;

**CONSIDERANT** ainsi que le plan ci-annexé, éventuellement amendé des observations recueillies lors de la consultation du public, des services et des personnes concernées est de nature à répondre aux objectifs de sécurité assignés et que rien ne s'oppose à sa mise en œuvre ;

**CONSIDERANT** qu'après enquête publique il y a lieu d'apporter une modification très partielle au règlement ;

**SUR** proposition de Monsieur le Secrétaire Général du Gers ;

## **A R R Ê T E**

Article 1<sup>er</sup> -Le Plan de Prévention des Risques Naturels Retrait Gonflement des sols Argileux (P.P.R. R.G.A.) prévisibles de la commune de TASQUE, annexé au présent arrêté, est approuvé.

Il comprend :

- une note de présentation,
- le règlement,
- une carte de zonage réglementaire.

Ce P.P.R. R.G.A. approuvé vaut servitude d'utilité publique au sens de l'article L126-1 du code de l'urbanisme et doit être annexé au document d'urbanisme de la commune de TASQUE.

Article 2. - Il appartiendra à la commune de TASQUE de réaliser un Plan Communal de Sauvegarde dans un délai de 2 ans à compter de la date d'approbation du présent arrêté.

Article 3. - Copie du présent arrêté, accompagnée du Plan de Prévention des Risques Naturels prévisibles, sera adressée :

- à Monsieur le maire de TASQUE qui en assurera l'affichage en mairie ;
- à Monsieur le Directeur Départemental des Territoires ;

Article 4. - Mention de l'arrêté sera publiée dans un journal local.

Article 5. - Le présent arrêté, ainsi que les documents qui lui sont annexés, seront tenus à la disposition du public :

- en mairie de TASQUE;
- à la Préfecture du Gers ;
- aux sous-préfectures de Condom et de Mirande
- à la Direction Départementale des Territoires du Gers.

Article 6 : - Le présent arrêté peut faire l'objet d'un recours devant du Tribunal Administratif de Pau dans un délai de 2 mois à compter de sa publication au recueil des actes administratifs.

Article 7. - Monsieur le Secrétaire Général de la Préfecture du Gers, Sous-Préfet de l'arrondissement d'Auch, Monsieur le Maire de TASQUE, Monsieur le sous-préfet de Condom, Madame la sous-préfète de Mirande, Monsieur le Directeur Départemental des Territoires, sont chargés, chacun en ce qui le concerne, de l'exécution du présent arrêté qui sera publié au recueil des actes administratifs des services de l'Etat.

Fait à Auch, le 28 FEV. 2014

Le Préfet,

Pour le Préfet et par délégation,  
Le Secrétaire Général

**Christian CHASSAING**



PRÉFET DU GERS

## **Arrêté n °2014059-0323**

**signé par  
CHASSAING Christian**

**le 28 Février 2014**

**32 - Préfecture du Gers  
Direction des services du cabinet  
Service de la sécurité intérieure**

2014059-0321 - Arrêté portant approbation du plan de prévention des risques naturels prévisibles "Risque Retrait et gonflement des argiles" - commune de Taybosc



CABINET DU PREFET

SERVICE DE SECURITE INTERIEURE  
Unité Défense et sécurité civile  
N°

**ARRETE PORTANT APPROBATION DU PLAN DE PREVENTION  
DES RISQUES NATURELS PREVISIBLES  
« RISQUE RETRAIT GONFLEMENT DES SOLS ARGILEUX »**

Commune de TAYBOSC

**Le Préfet du Gers,**

VU le code de l'environnement et notamment ses articles L122-4, L122-7, L562-1 à L562-9, R562-1 à R562-11 et R122-17 à R122-19,

VU le code de la construction et de l'habitation et notamment ses articles L231-1 et R126-1 ;

VU le code de l'urbanisme et notamment ses articles L126-1, L480-4, R126-2 et R431-16 e) ;

VU le code des assurances, notamment ses articles L125-1 à L125-6 et A125-1 à A125-3 ;

VU la loi n° 95-101 du 02 février 1995 relative au renforcement de la protection de l'environnement ;

VU la loi n° 2003-699 du 30 juillet 2003 relative à la prévention des risques technologiques et naturels et à la réparation des dommages ;

VU la loi n° 2004-811 du 13 août 2004 de modernisation de la sécurité civile ;

VU la loi n° 82-600 du 13 juillet 1982 relative à l'indemnisation des victimes de catastrophes naturelles ;

VU le décret n° 95-1089 du 5 octobre 1995, modifié par décret 2005-3 du 5 janvier 2005 relatif à l'élaboration des plans de prévention des risques naturels prévisibles et des circulaires ministérielles prises pour son application;

VU le décret n° 2004-374 du 29 avril 2004 modifié relatif aux pouvoirs des préfets, à l'organisation et à l'action des services de l'Etat dans les régions et les départements ;

VU le décret n° 2005-134 du 15 février 2005 relatif à l'information des acquéreurs et des locataires de biens immobiliers sur les risques naturels et technologiques majeurs ;

VU le décret n° 2005-1156 du 13 septembre 2005, notamment l'article 8, relatif au plan communal de sauvegarde, pris pour l'application de l'article 13 de la loi n° 2004-811 du 13 août 2004 de modernisation de la sécurité civile ;

VU la circulaire du 11 octobre 2010 du Ministère de l'Ecologie, du Développement Durable, des Transports et du Logement relative à la prévention des risques liés au retrait gonflement des sols argileux ;

VU la circulaire interministérielle du 03 juillet 2007 relative à la consultation des acteurs, la concertation des populations et l'association avec les collectivités territoriales dans les plans de prévention des risques naturels prévisibles ;

VU la circulaire interministérielle du 24 novembre 2000 relative aux arrêtés du 5 septembre 2000, renforçant le lien entre l'indemnisation des dommages résultant des catastrophes naturelles et les mesures de prévention de ces risques ;

VU l'arrêté préfectoral n° 2005-308-3 du 04/11/2005 prescrivant l'établissement d'un Plan de Prévention des Risques Naturels prévisibles sur la commune de TAYBOSC, pour le risque retrait gonflement des argiles;

VU l'arrêté préfectoral n° 2013045-0003 du 14 février 2013 portant modification de l'arrêté n° 32441 de prescription du Plan de Prévention des Risques sur la commune de TAYBOSC, pour le risque retrait gonflement des argiles ;

VU l'arrêté préfectoral n° 2013276-0001 du 03 octobre 2013 portant modification de l'arrêté préfectoral n° 2013045-0003 du 14 février 2013;

VU l'avis réputé favorable de la commune de TAYBOSC;

VU l'avis de la Chambre d'Agriculture du Gers en date du 15 juillet 2013;

VU l'avis réputé favorable du Centre Régional de la Propriété Forestière de Midi-Pyrénées;

VU l'arrêté préfectoral n° 2013259-0002 du 16 septembre 2013 prescrivant, du 07 octobre 2013 au 08 novembre 2013 inclus, la mise à l'enquête publique du projet du Plan de Prévention des Risques Naturels prévisibles sur 335 communes du département, pour le risque retrait gonflement des sols argileux;

VU le rapport, les conclusions et l'avis favorable du commissaire enquêteur en date du 17 décembre 2013 ;

VU le rapport d'observation du Directeur Départemental des Territoires du Gers en date du 14 février 2014;

**CONSIDERANT** la nécessité de délimiter les terrains sur lesquels l'occupation ou l'utilisation du sol doit être réglementée du fait de leur exposition au risque « retrait gonflement des argiles » ;

**CONSIDERANT** que les mesures de zonage et le règlement afférent ont été correctement déterminées et adaptées à la fois aux enjeux et aux intérêts locaux ;

**CONSIDERANT** ainsi que le plan ci-annexé, éventuellement amendé des observations recueillies lors de la consultation du public, des services et des personnes concernées est de nature à répondre aux objectifs de sécurité assignés et que rien ne s'oppose à sa mise en œuvre ;

**CONSIDERANT** qu'après enquête publique il y a lieu d'apporter une modification très partielle au règlement ;

**SUR** proposition de Monsieur le Secrétaire Général du Gers ;

## **A R R Ê T E**

Article 1<sup>er</sup> -Le Plan de Prévention des Risques Naturels Retrait Gonflement des sols Argileux (P.P.R. R.G.A.) prévisibles de la commune de TAYBOSC, annexé au présent arrêté, est approuvé.

Il comprend :

- une note de présentation,
- le règlement,
- une carte de zonage réglementaire.

Ce P.P.R. R.G.A. approuvé vaut servitude d'utilité publique au sens de l'article L126-1 du code de l'urbanisme et doit être annexé au document d'urbanisme de la commune de TAYBOSC.

Article 2. - Il appartiendra à la commune de TAYBOSC de réaliser un Plan Communal de Sauvegarde dans un délai de 2 ans à compter de la date d'approbation du présent arrêté.

Article 3. - Copie du présent arrêté, accompagnée du Plan de Prévention des Risques Naturels prévisibles, sera adressée :

- à Monsieur le maire de TAYBOSC qui en assurera l'affichage en mairie ;
- à Monsieur le Directeur Départemental des Territoires ;

Article 4. - Mention de l'arrêté sera publiée dans un journal local.

Article 5. - Le présent arrêté, ainsi que les documents qui lui sont annexés, seront tenus à la disposition du public :

- en mairie de TAYBOSC;
- à la Préfecture du Gers ;
- aux sous-préfectures de Condom et de Mirande
- à la Direction Départementale des Territoires du Gers.

Article 6 : - Le présent arrêté peut faire l'objet d'un recours devant du Tribunal Administratif de Pau dans un délai de 2 mois à compter de sa publication au recueil des actes administratifs.

Article 7. - Monsieur le Secrétaire Général de la Préfecture du Gers, Sous-Préfet de l'arrondissement d'Auch, Monsieur le Maire de TAYBOSC, Monsieur le sous-préfet de Condom, Madame la sous-préfète de Mirande, Monsieur le Directeur Départemental des Territoires, sont chargés, chacun en ce qui le concerne, de l'exécution du présent arrêté qui sera publié au recueil des actes administratifs des services de l'Etat.

Fait à Auch, le 28 FEV. 2014

Le Préfet,

Pour le Préfet et par délégation,  
Le Secrétaire Général

  
Christian CHASSAING





PRÉFET DU GERS

## **Arrêté n ° 2014059-0324**

**signé par  
CHASSAING Christian**

**le 28 Février 2014**

**32 - Préfecture du Gers  
Direction des services du cabinet  
Service de la sécurité intérieure**

Arrêté portant approbation du plan de  
prévention des risques naturels prévisibles  
"Risque Retrait et gonflement des argiles" -  
commune de Thoux



*Liberté • Égalité • Fraternité*  
RÉPUBLIQUE FRANÇAISE

CABINET DU PREFET

SERVICE DE SECURITE INTERIEURE  
Unité Défense et sécurité civile  
N°

**ARRETE PORTANT APPROBATION DU PLAN DE PREVENTION  
DES RISQUES NATURELS PREVISIBLES  
« RISQUE RETRAIT GONFLEMENT DES SOLS ARGILEUX »**

Commune de THOUX

**Le Préfet du Gers,**

VU le code de l'environnement et notamment ses articles L122-4, L122-7, L562-1 à L562-9, R562-1 à R562-11 et R122-17 à R122-19,

VU le code de la construction et de l'habitation et notamment ses articles L231-1 et R126-1 ;

VU le code de l'urbanisme et notamment ses articles L126-1, L480-4, R126-2 et R431-16 e) ;

VU le code des assurances, notamment ses articles L125-1 à L125-6 et A125-1 à A125-3 ;

VU la loi n° 95-101 du 02 février 1995 relative au renforcement de la protection de l'environnement ;

VU la loi n° 2003-699 du 30 juillet 2003 relative à la prévention des risques technologiques et naturels et à la réparation des dommages ;

VU la loi n° 2004-811 du 13 août 2004 de modernisation de la sécurité civile ;

VU la loi n° 82-600 du 13 juillet 1982 relative à l'indemnisation des victimes de catastrophes naturelles ;

VU le décret n° 95-1089 du 5 octobre 1995, modifié par décret 2005-3 du 5 janvier 2005 relatif à l'élaboration des plans de prévention des risques naturels prévisibles et des circulaires ministérielles prises pour son application;

VU le décret n° 2004-374 du 29 avril 2004 modifié relatif aux pouvoirs des préfets, à l'organisation et à l'action des services de l'Etat dans les régions et les départements ;

VU le décret n° 2005-134 du 15 février 2005 relatif à l'information des acquéreurs et des locataires de biens immobiliers sur les risques naturels et technologiques majeurs ;

VU le décret n° 2005-1156 du 13 septembre 2005, notamment l'article 8, relatif au plan communal de sauvegarde, pris pour l'application de l'article 13 de la loi n° 2004-811 du 13 août 2004 de modernisation de la sécurité civile ;

VU la circulaire du 11 octobre 2010 du Ministère de l'Ecologie, du Développement Durable, des Transports et du Logement relative à la prévention des risques liés au retrait gonflement des sols argileux ;

VU la circulaire interministérielle du 03 juillet 2007 relative à la consultation des acteurs, la concertation des populations et l'association avec les collectivités territoriales dans les plans de prévention des risques naturels prévisibles ;

- VU la circulaire interministérielle du 24 novembre 2000 relative aux arrêtés du 5 septembre 2000, renforçant le lien entre l'indemnisation des dommages résultant des catastrophes naturelles et les mesures de prévention de ces risques ;
- VU l'arrêté préfectoral n° 2007-11-3 du 11/01/2007 approuvant le Plan de Prévention des Risques Naturels prévisibles sur la commune de THOUX, pour le risque retrait gonflement des argiles;
- VU l'arrêté préfectoral n° 2013045-0003 du 14 février 2013 portant prescription de la révision du Plan de Prévention des Risques Retrait Gonflement des Sols Argileux sur la commune de THOUX;
- VU l'arrêté préfectoral n° 2013276-0001 du 03 octobre 2013 modifiant l'arrêté préfectoral n° 2013045-0003 du 14 février 2013 ;
- VU l'avis réputé favorable de la commune de THOUX;
- VU l'avis de la Chambre d'Agriculture du Gers en date du 15 juillet 2013;
- VU l'avis réputé favorable du Centre Régional de la Propriété Forestière de Midi-Pyrénées ;
- VU l'arrêté préfectoral n° 2013259-0002 du 16 septembre 2013 prescrivant, du 07 octobre 2013 au 08 novembre 2013 inclus, la mise à l'enquête publique du projet du Plan de Prévention des Risques Naturels prévisibles sur 335 communes du département, pour le risque retrait gonflement des sols argileux;
- VU le rapport, les conclusions et l'avis favorable du commissaire enquêteur en date du 17 décembre 2013 ;
- VU le rapport d'observation du Directeur Départemental des Territoires du Gers en date du 14 février 2014 ;

**CONSIDERANT** la nécessité de délimiter les terrains sur lesquels l'occupation ou l'utilisation du sol doit être réglementée du fait de leur exposition au risque « retrait gonflement des argiles » ;

**CONSIDERANT** que les mesures de zonage et le règlement afférent ont été correctement déterminées et adaptées à la fois aux enjeux et aux intérêts locaux ;

**CONSIDERANT** ainsi que le plan ci-annexé, éventuellement amendé des observations recueillies lors de la consultation du public, des services et des personnes concernées est de nature à répondre aux objectifs de sécurité assignés et que rien ne s'oppose à sa mise en œuvre ;

**CONSIDERANT** qu'après enquête publique il y a lieu d'apporter une modification très partielle au règlement ;

SUR proposition de Monsieur le Secrétaire Général du Gers ;

## **A R R Ê T E**

Article 1<sup>er</sup> -Le Plan de Prévention des Risques Naturels Retrait Gonflement des sols Argileux (P.P.R. R.G.A.) prévisibles de la commune de THOUX, annexé au présent arrêté, est approuvé.

Il comprend :

- une note de présentation,
- le règlement,
- une carte de zonage réglementaire.

Ce P.P.R. R.G.A. approuvé vaut servitude d'utilité publique au sens de l'article L126-1 du code de l'urbanisme et doit être annexé au document d'urbanisme de la commune de THOUX.

Article 2. - Il appartiendra à la commune de THOUX de réaliser un Plan Communal de Sauvegarde dans un délai de 2 ans à compter de la date d'approbation du présent arrêté.

Article 3.-. Copie du présent arrêté, accompagnée du Plan de Prévention des Risques Naturels prévisibles, sera adressée :

- à Monsieur le maire de THOUX qui en assurera l'affichage en mairie ;
- à Monsieur le Directeur Départemental des Territoires ;

Article 4. - Mention de l'arrêté sera publiée dans un journal local.

Article 5. - Le présent arrêté, ainsi que les documents qui lui sont annexés, seront tenus à la disposition du public :

- en mairie de THOUX;
- à la Préfecture du Gers;
- aux sous-préfectures de Condom et de Mirande
- à la Direction Départementale des Territoires du Gers.

Article 6. : - Le présent arrêté peut faire l'objet d'un recours devant du Tribunal Administratif de Pau dans un délai de 2 mois à compter de sa publication au recueil des actes administratifs.

Article 7. - Monsieur le Secrétaire Général de la Préfecture du Gers, Sous-Préfet de l'arrondissement d'Auch, Monsieur le Maire de THOUX, Monsieur le sous-préfet de Condom, Madame la sous-préfète de Mirande, Monsieur le Directeur Départemental des Territoires, sont chargés, chacun en ce qui le concerne, de l'exécution du présent arrêté qui sera publié au recueil des actes administratifs des services de l'Etat.

Fait à Auch, le **28 FEV. 2014**

Le Préfet,  
**Pour le Préfet et par délégation,**  
Le Secrétaire Général

  
**Christian CHASSAING**



PRÉFET DU GERS

## **Arrêté n ° 2014059-0325**

**signé par  
CHASSAING Christian**

**le 28 Février 2014**

**32 - Préfecture du Gers  
Direction des services du cabinet  
Service de la sécurité intérieure**

Arrêté portant approbation du plan de  
prévention des risques naturels prévisibles  
"Risque Retrait et gonflement des argiles" -  
commune de Tieste Uragnoux



*Liberté • Égalité • Fraternité*  
RÉPUBLIQUE FRANÇAISE

CABINET DU PREFET

SERVICE DE SECURITE INTERIEURE  
Unité Défense et sécurité civile  
N°

**ARRETE PORTANT APPROBATION DU PLAN DE PREVENTION  
DES RISQUES NATURELS PREVISIBLES  
« RISQUE RETRAIT GONFLEMENT DES SOLS ARGILEUX »**

Commune de TIESTE URAGNOUX

**Le Préfet du Gers,**

VU le code de l'environnement et notamment ses articles L122-4, L122-7, L562-1 à L562-9, R562-1 à R562-11 et R122-17 à R122-19,

VU le code de la construction et de l'habitation et notamment ses articles L231-1 et R126-1 ;

VU le code de l'urbanisme et notamment ses articles L126-1, L480-4, R126-2 et R431-16 e) ;

VU le code des assurances, notamment ses articles L125-1 à L125-6 et A125-1 à A125-3 ;

VU la loi n° 95-101 du 02 février 1995 relative au renforcement de la protection de l'environnement ;

VU la loi n° 2003-699 du 30 juillet 2003 relative à la prévention des risques technologiques et naturels et à la réparation des dommages ;

VU la loi n° 2004-811 du 13 août 2004 de modernisation de la sécurité civile ;

VU la loi n° 82-600 du 13 juillet 1982 relative à l'indemnisation des victimes de catastrophes naturelles ;

VU le décret n° 95-1089 du 5 octobre 1995, modifié par décret 2005-3 du 5 janvier 2005 relatif à l'élaboration des plans de prévention des risques naturels prévisibles et des circulaires ministérielles prises pour son application;

VU le décret n° 2004-374 du 29 avril 2004 modifié relatif aux pouvoirs des préfets, à l'organisation et à l'action des services de l'Etat dans les régions et les départements ;

VU le décret n° 2005-134 du 15 février 2005 relatif à l'information des acquéreurs et des locataires de biens immobiliers sur les risques naturels et technologiques majeurs ;

VU le décret n° 2005-1156 du 13 septembre 2005, notamment l'article 8, relatif au plan communal de sauvegarde, pris pour l'application de l'article 13 de la loi n° 2004-811 du 13 août 2004 de modernisation de la sécurité civile ;

VU la circulaire du 11 octobre 2010 du Ministère de l'Ecologie, du Développement Durable, des Transports et du Logement relative à la prévention des risques liés au retrait gonflement des sols argileux ;

VU la circulaire interministérielle du 03 juillet 2007 relative à la consultation des acteurs, la concertation des populations et l'association avec les collectivités territoriales dans les plans de prévention des risques naturels prévisibles ;

VU la circulaire interministérielle du 24 novembre 2000 relative aux arrêtés du 5 septembre 2000, renforçant le lien entre l'indemnisation des dommages résultant des catastrophes naturelles et les mesures de prévention de ces risques ;

VU l'arrêté préfectoral n° 2005-308-11 du 04/11/2005 prescrivant l'établissement d'un Plan de Prévention des Risques Naturels prévisibles sur la commune de TIESTE URAGNOUX, pour le risque retrait gonflement des argiles;

VU l'arrêté préfectoral n° 2013045-0003 du 14 février 2013 portant modification de l'arrêté n° 32445 de prescription du Plan de Prévention des Risques sur la commune de TIESTE URAGNOUX, pour le risque retrait gonflement des argiles ;

VU l'arrêté préfectoral n° 2013276-0001 du 03 octobre 2013 portant modification de l'arrêté préfectoral n° 2013045-0003 du 14 février 2013;

VU l'avis réputé favorable de la commune de TIESTE URAGNOUX;

VU l'avis de la Chambre d'Agriculture du Gers en date du 15 juillet 2013;

VU l'avis réputé favorable du Centre Régional de la Propriété Forestière de Midi-Pyrénées;

VU l'arrêté préfectoral n° 2013259-0002 du 16 septembre 2013 prescrivant, du 07 octobre 2013 au 08 novembre 2013 inclus, la mise à l'enquête publique du projet du Plan de Prévention des Risques Naturels prévisibles sur 335 communes du département, pour le risque retrait gonflement des sols argileux;

VU le rapport, les conclusions et l'avis favorable du commissaire enquêteur en date du 17 décembre 2013 ;

VU le rapport d'observation du Directeur Départemental des Territoires du Gers en date du 14 février 2014;

**CONSIDERANT** la nécessité de délimiter les terrains sur lesquels l'occupation ou l'utilisation du sol doit être réglementée du fait de leur exposition au risque « retrait gonflement des argiles » ;

**CONSIDERANT** que les mesures de zonage et le règlement afférent ont été correctement déterminées et adaptées à la fois aux enjeux et aux intérêts locaux ;

**CONSIDERANT** ainsi que le plan ci-annexé, éventuellement amendé des observations recueillies lors de la consultation du public, des services et des personnes concernées est de nature à répondre aux objectifs de sécurité assignés et que rien ne s'oppose à sa mise en œuvre ;

**CONSIDERANT** qu'après enquête publique il y a lieu d'apporter une modification très partielle au règlement ;

**SUR** proposition de Monsieur le Secrétaire Général du Gers ;

## **A R R Ê T E**

Article 1<sup>er</sup> -Le Plan de Prévention des Risques Naturels Retrait Gonflement des sols Argileux (P.P.R. R.G.A.) prévisibles de la commune de TIESTE URAGNOUX, annexé au présent arrêté, est approuvé.

Il comprend :

- une note de présentation,
- le règlement,
- une carte de zonage réglementaire.

Ce P.P.R. R.G.A. approuvé vaut servitude d'utilité publique au sens de l'article L126-1 du code de l'urbanisme et doit être annexé au document d'urbanisme de la commune de TIESTE URAGNOUX.

Article 2. - Il appartiendra à la commune de TIESTE URAGNOUX de réaliser un Plan Communal de Sauvegarde dans un délai de 2 ans à compter de la date d'approbation du présent arrêté.

Article 3. - Copie du présent arrêté, accompagnée du Plan de Prévention des Risques Naturels prévisibles, sera adressée :

- à Monsieur le maire de TIESTE URAGNOUX qui en assurera l'affichage en mairie ;
- à Monsieur le Directeur Départemental des Territoires ;

Article 4. - Mention de l'arrêté sera publiée dans un journal local.

Article 5. - Le présent arrêté, ainsi que les documents qui lui sont annexés, seront tenus à la disposition du public :

- en mairie de TIESTE URAGNOUX;
- à la Préfecture du Gers ;
- aux sous-préfectures de Condom et de Mirande
- à la Direction Départementale des Territoires du Gers.

Article 6 : - Le présent arrêté peut faire l'objet d'un recours devant du Tribunal Administratif de Pau dans un délai de 2 mois à compter de sa publication au recueil des actes administratifs.

Article 7. - Monsieur le Secrétaire Général de la Préfecture du Gers, Sous-Préfet de l'arrondissement d'Auch, Monsieur le Maire de TIESTE URAGNOUX, Monsieur le sous-préfet de Condom, Madame la sous-préfète de Mirande, Monsieur le Directeur Départemental des Territoires, sont chargés, chacun en ce qui le concerne, de l'exécution du présent arrêté qui sera publié au recueil des actes administratifs des services de l'Etat.

Fait à Auch, le 28 FEV. 2014

Le Préfet,  
Pour le Préfet et par déléation,  
Le Secrétaire Général  
  
**Christian CHASSAING**





PRÉFET DU GERS

## **Arrêté n ° 2014059-0326**

**signé par  
CHASSAING Christian**

**le 28 Février 2014**

**32 - Préfecture du Gers  
Direction des services du cabinet  
Service de la sécurité intérieure**

Arrêté portant approbation du plan de  
prévention des risques naturels prévisibles  
"Risque Retrait et gonflement des argiles" -  
commune de Tillac



Liberté • Égalité • Fraternité  
RÉPUBLIQUE FRANÇAISE

CABINET DU PREFET

SERVICE DE SECURITE INTERIEURE

Unité Défense et sécurité civile

N°

**ARRETE PORTANT APPROBATION DU PLAN DE PREVENTION  
DES RISQUES NATURELS PREVISIBLES  
« RISQUE RETRAIT GONFLEMENT DES SOLS ARGILEUX »**

Commune de TILLAC

Le Préfet du Gers,

VU le code de l'environnement et notamment ses articles L122-4, L122-7, L562-1 à L562-9, R562-1 à R562-11 et R122-17 à R122-19,

VU le code de la construction et de l'habitation et notamment ses articles L231-1 et R126-1 ;

VU le code de l'urbanisme et notamment ses articles L126-1, L480-4, R126-2 et R431-16 e) ;

VU le code des assurances, notamment ses articles L125-1 à L125-6 et A125-1 à A125-3 ;

VU la loi n° 95-101 du 02 février 1995 relative au renforcement de la protection de l'environnement ;

VU la loi n° 2003-699 du 30 juillet 2003 relative à la prévention des risques technologiques et naturels et à la réparation des dommages ;

VU la loi n° 2004-811 du 13 août 2004 de modernisation de la sécurité civile ;

VU la loi n° 82-600 du 13 juillet 1982 relative à l'indemnisation des victimes de catastrophes naturelles ;

VU le décret n° 95-1089 du 5 octobre 1995, modifié par décret 2005-3 du 5 janvier 2005 relatif à l'élaboration des plans de prévention des risques naturels prévisibles et des circulaires ministérielles prises pour son application;

VU le décret n° 2004-374 du 29 avril 2004 modifié relatif aux pouvoirs des préfets, à l'organisation et à l'action des services de l'Etat dans les régions et les départements ;

VU le décret n° 2005-134 du 15 février 2005 relatif à l'information des acquéreurs et des locataires de biens immobiliers sur les risques naturels et technologiques majeurs ;

VU le décret n° 2005-1156 du 13 septembre 2005, notamment l'article 8, relatif au plan communal de sauvegarde, pris pour l'application de l'article 13 de la loi n° 2004-811 du 13 août 2004 de modernisation de la sécurité civile ;

VU la circulaire du 11 octobre 2010 du Ministère de l'Ecologie, du Développement Durable, des Transports et du Logement relative à la prévention des risques liés au retrait gonflement des sols argileux ;

VU la circulaire interministérielle du 03 juillet 2007 relative à la consultation des acteurs, la concertation des populations et l'association avec les collectivités territoriales dans les plans de prévention des risques naturels prévisibles ;

- VU la circulaire interministérielle du 24 novembre 2000 relative aux arrêtés du 5 septembre 2000, renforçant le lien entre l'indemnisation des dommages résultant des catastrophes naturelles et les mesures de prévention de ces risques ;
- VU l'arrêté préfectoral n° 2006-123-8 du 03/05/2006 approuvant le Plan de Prévention des Risques Naturels prévisibles sur la commune de TILLAC, pour le risque retrait gonflement des argiles;
- VU l'arrêté préfectoral n° 2013045-0003 du 14 février 2013 portant prescription de la révision du Plan de Prévention des Risques Retrait Gonflement des Sols Argileux sur la commune de TILLAC;
- VU l'arrêté préfectoral n° 2013276-0001 du 03 octobre 2013 modifiant l'arrêté préfectoral n° 2013045-0003 du 14 février 2013 ;
- VU l'avis réputé favorable de la commune de TILLAC;
- VU l'avis de la Chambre d'Agriculture du Gers en date du 15 juillet 2013;
- VU l'avis réputé favorable du Centre Régional de la Propriété Forestière de Midi-Pyrénées ;
- VU l'arrêté préfectoral n° 2013259-0002 du 16 septembre 2013 prescrivant, du 07 octobre 2013 au 08 novembre 2013 inclus, la mise à l'enquête publique du projet du Plan de Prévention des Risques Naturels prévisibles sur 335 communes du département, pour le risque retrait gonflement des sols argileux;
- VU le rapport, les conclusions et l'avis favorable du commissaire enquêteur en date du 17 décembre 2013 ;
- VU le rapport d'observation du Directeur Départemental des Territoires du Gers en date du 14 février 2014 ;

**CONSIDERANT** la nécessité de délimiter les terrains sur lesquels l'occupation ou l'utilisation du sol doit être réglementée du fait de leur exposition au risque « retrait gonflement des argiles » ;

**CONSIDERANT** que les mesures de zonage et le règlement afférent ont été correctement déterminées et adaptées à la fois aux enjeux et aux intérêts locaux ;

**CONSIDERANT** ainsi que le plan ci-annexé, éventuellement amendé des observations recueillies lors de la consultation du public, des services et des personnes concernées est de nature à répondre aux objectifs de sécurité assignés et que rien ne s'oppose à sa mise en œuvre ;

**CONSIDERANT** qu'après enquête publique il y a lieu d'apporter une modification très partielle au règlement ;

SUR proposition de Monsieur le Secrétaire Général du Gers ;

## **A R R Ê T E**

**Article 1<sup>er</sup>**.-Le Plan de Prévention des Risques Naturels Retrait Gonflement des sols Argileux (P.P.R. R.G.A.) prévisibles de la commune de TILLAC, annexé au présent arrêté, est approuvé.

Il comprend :

- une note de présentation,
- le règlement,
- une carte de zonage réglementaire.

Ce P.P.R. R.G.A. approuvé vaut servitude d'utilité publique au sens de l'article L126-1 du code de l'urbanisme et doit être annexé au document d'urbanisme de la commune de TILLAC.

Article 2. - Il appartiendra à la commune de TILLAC de réaliser un Plan Communal de Sauvegarde dans un délai de 2 ans à compter de la date d'approbation du présent arrêté.

Article 3.-. Copie du présent arrêté, accompagnée du Plan de Prévention des Risques Naturels prévisibles, sera adressée :

- à Monsieur le maire de TILLAC qui en assurera l'affichage en mairie ;
- à Monsieur le Directeur Départemental des Territoires ;

Article 4. - Mention de l'arrêté sera publiée dans un journal local.

Article 5. - Le présent arrêté, ainsi que les documents qui lui sont annexés, seront tenus à la disposition du public :

- en mairie de TILLAC;
- à la Préfecture du Gers;
- aux sous-préfectures de Condom et de Mirande
- à la Direction Départementale des Territoires du Gers.

Article 6 : - Le présent arrêté peut faire l'objet d'un recours devant du Tribunal Administratif de Pau dans un délai de 2 mois à compter de sa publication au recueil des actes administratifs.

Article 7. - Monsieur le Secrétaire Général de la Préfecture du Gers, Sous-Préfet de l'arrondissement d'Auch, Monsieur le Maire de TILLAC, Monsieur le sous-préfet de Condom, Madame la sous-préfète de Mirande, Monsieur le Directeur Départemental des Territoires, sont chargés, chacun en ce qui le concerne, de l'exécution du présent arrêté qui sera publié au recueil des actes administratifs des services de l'Etat.

Fait à Auch, le 28 FEV. 2014

Le Préfet,

Pour le Préfet, Délégation,  
Le Secrétaire Général

Christian CHASSAING



PRÉFET DU GERS

## **Arrêté n ° 2014059-0327**

**signé par  
CHASSAING Christian**

**le 28 Février 2014**

**32 - Préfecture du Gers  
Direction des services du cabinet  
Service de la sécurité intérieure**

Arrêté portant approbation du plan de  
prévention des risques naturels prévisibles  
"Risque Retrait et gonflement des argiles" -  
commune de Tirent Pontejac



Liberté • Égalité • Fraternité  
RÉPUBLIQUE FRANÇAISE

CABINET DU PREFET

SERVICE DE SECURITE INTERIEURE  
Unité Défense et sécurité civile  
N°

**ARRETE PORTANT APPROBATION DU PLAN DE PREVENTION  
DES RISQUES NATURELS PREVISIBLES  
« RISQUE RETRAIT GONFLEMENT DES SOLS ARGILEUX »**

Commune de TIRENT PONTEJAC

**Le Préfet du Gers,**

- VU le code de l'environnement et notamment ses articles L122-4, L122-7, L562-1 à L562-9, R562-1 à R562-11 et R122-17 à R122-19,
- VU le code de la construction et de l'habitation et notamment ses articles L231-1 et R126-1 ;
- VU le code de l'urbanisme et notamment ses articles L126-1, L480-4, R126-2 et R431-16 e) ;
- VU le code des assurances, notamment ses articles L125-1 à L125-6 et A125-1 à A125-3 ;
- VU la loi n° 95-101 du 02 février 1995 relative au renforcement de la protection de l'environnement ;
- VU la loi n° 2003-699 du 30 juillet 2003 relative à la prévention des risques technologiques et naturels et à la réparation des dommages ;
- VU la loi n° 2004-811 du 13 août 2004 de modernisation de la sécurité civile ;
- VU la loi n° 82-600 du 13 juillet 1982 relative à l'indemnisation des victimes de catastrophes naturelles ;
- VU le décret n° 95-1089 du 5 octobre 1995, modifié par décret 2005-3 du 5 janvier 2005 relatif à l'élaboration des plans de prévention des risques naturels prévisibles et des circulaires ministérielles prises pour son application;
- VU le décret n° 2004-374 du 29 avril 2004 modifié relatif aux pouvoirs des préfets, à l'organisation et à l'action des services de l'Etat dans les régions et les départements ;
- VU le décret n° 2005-134 du 15 février 2005 relatif à l'information des acquéreurs et des locataires de biens immobiliers sur les risques naturels et technologiques majeurs ;
- VU le décret n° 2005-1156 du 13 septembre 2005, notamment l'article 8, relatif au plan communal de sauvegarde, pris pour l'application de l'article 13 de la loi n° 2004-811 du 13 août 2004 de modernisation de la sécurité civile ;
- VU la circulaire du 11 octobre 2010 du Ministère de l'Ecologie, du Développement Durable, des Transports et du Logement relative à la prévention des risques liés au retrait gonflement des sols argileux ;
- VU la circulaire interministérielle du 03 juillet 2007 relative à la consultation des acteurs, la concertation des populations et l'association avec les collectivités territoriales dans les plans de prévention des risques naturels prévisibles ;

- VU la circulaire interministérielle du 24 novembre 2000 relative aux arrêtés du 5 septembre 2000, renforçant le lien entre l'indemnisation des dommages résultant des catastrophes naturelles et les mesures de prévention de ces risques ;
- VU l'arrêté préfectoral n° 2007-164-1 du 13/06/2007 approuvant le Plan de Prévention des Risques Naturels prévisibles sur la commune de TIRENT PONTEJAC, pour le risque retrait gonflement des argiles;
- VU l'arrêté préfectoral n° 2013045-0003 du 14 février 2013 portant prescription de la révision du Plan de Prévention des Risques Retrait Gonflement des Sols Argileux sur la commune de TIRENT PONTEJAC;
- VU l'arrêté préfectoral n° 2013276-0001 du 03 octobre 2013 modifiant l'arrêté préfectoral n° 2013045-0003 du 14 février 2013 ;
- VU l'avis réputé favorable de la commune de TIRENT PONTEJAC;
- VU l'avis de la Chambre d'Agriculture du Gers en date du 15 juillet 2013;
- VU l'avis réputé favorable du Centre Régional de la Propriété Forestière de Midi-Pyrénées ;
- VU l'arrêté préfectoral n° 2013259-0002 du 16 septembre 2013 prescrivant, du 07 octobre 2013 au 08 novembre 2013 inclus, la mise à l'enquête publique du projet du Plan de Prévention des Risques Naturels prévisibles sur 335 communes du département, pour le risque retrait gonflement des sols argileux;
- VU le rapport, les conclusions et l'avis favorable du commissaire enquêteur en date du 17 décembre 2013 ;
- VU le rapport d'observation du Directeur Départemental des Territoires du Gers en date du 14 février 2014 ;

**CONSIDERANT** la nécessité de délimiter les terrains sur lesquels l'occupation ou l'utilisation du sol doit être réglementée du fait de leur exposition au risque « retrait gonflement des argiles » ;

**CONSIDERANT** que les mesures de zonage et le règlement afférent ont été correctement déterminées et adaptées à la fois aux enjeux et aux intérêts locaux ;

**CONSIDERANT** ainsi que le plan ci-annexé, éventuellement amendé des observations recueillies lors de la consultation du public, des services et des personnes concernées est de nature à répondre aux objectifs de sécurité assignés et que rien ne s'oppose à sa mise en œuvre ;

**CONSIDERANT** qu'après enquête publique il y a lieu d'apporter une modification très partielle au règlement ;

SUR proposition de Monsieur le Secrétaire Général du Gers ;

## **A R R Ê T E**

Article 1<sup>er</sup> -Le Plan de Prévention des Risques Naturels Retrait Gonflement des sols Argileux (P.P.R. R.G.A.) prévisibles de la commune de TIRENT PONTEJAC, annexé au présent arrêté, est approuvé.

Il comprend :

- une note de présentation,
- le règlement,
- une carte de zonage réglementaire.

Ce P.P.R. R.G.A. approuvé vaut servitude d'utilité publique au sens de l'article L126-1 du code de l'urbanisme et doit être annexé au document d'urbanisme de la commune de TIRENT PONTEJAC.

Article 2. - Il appartiendra à la commune de TIRENT PONTEJAC de réaliser un Plan Communal de Sauvegarde dans un délai de 2 ans à compter de la date d'approbation du présent arrêté.

Article 3. - Copie du présent arrêté, accompagnée du Plan de Prévention des Risques Naturels prévisibles, sera adressée :

- à Monsieur le maire de TIRENT PONTEJAC qui en assurera l'affichage en mairie ;
- à Monsieur le Directeur Départemental des Territoires ;

Article 4. - Mention de l'arrêté sera publiée dans un journal local.

Article 5. - Le présent arrêté, ainsi que les documents qui lui sont annexés, seront tenus à la disposition du public :

- en mairie de TIRENT PONTEJAC;
- à la Préfecture du Gers;
- aux sous-préfectures de Condom et de Mirande
- à la Direction Départementale des Territoires du Gers.

Article 6 : - Le présent arrêté peut faire l'objet d'un recours devant du Tribunal Administratif de Pau dans un délai de 2 mois à compter de sa publication au recueil des actes administratifs.

Article 7. - Monsieur le Secrétaire Général de la Préfecture du Gers, Sous-Préfet de l'arrondissement d'Auch, Monsieur le Maire de TIRENT PONTEJAC, Monsieur le sous-préfet de Condom, Madame la sous-préfète de Mirande, Monsieur le Directeur Départemental des Territoires, sont chargés, chacun en ce qui le concerne, de l'exécution du présent arrêté qui sera publié au recueil des actes administratifs des services de l'Etat.

Fait à Auch, le **28 FEV. 2014**

Le Préfet,  
Pour le Préfet et par délégation,  
Le Secrétaire Général

  
**Christian CHASSAING**





PRÉFET DU GERS

## **Arrêté n °2014059-0328**

**signé par  
CHASSAING Christian**

**le 28 Février 2014**

**32 - Préfecture du Gers  
Direction des services du cabinet  
Service de la sécurité intérieure**

Arrêté portant approbation du plan de  
prévention des risques naturels prévisibles  
"Risque Retrait et gonflement des argiles" -  
commune de Touget



Liberté • Égalité • Fraternité  
RÉPUBLIQUE FRANÇAISE

CABINET DU PREFET

SERVICE DE SECURITE INTERIEURE  
Unité Défense et sécurité civile  
N°

**ARRETE PORTANT APPROBATION DU PLAN DE PREVENTION  
DES RISQUES NATURELS PREVISIBLES  
« RISQUE RETRAIT GONFLEMENT DES SOLS ARGILEUX »**

Commune de TOUGET

**Le Préfet du Gers,**

VU le code de l'environnement et notamment ses articles L122-4, L122-7, L562-1 à L562-9, R562-1 à R562-11 et R122-17 à R122-19,

VU le code de la construction et de l'habitation et notamment ses articles L231-1 et R126-1 ;

VU le code de l'urbanisme et notamment ses articles L126-1, L480-4, R126-2 et R431-16 e) ;

VU le code des assurances, notamment ses articles L125-1 à L125-6 et A125-1 à A125-3 ;

VU la loi n° 95-101 du 02 février 1995 relative au renforcement de la protection de l'environnement ;

VU la loi n° 2003-699 du 30 juillet 2003 relative à la prévention des risques technologiques et naturels et à la réparation des dommages ;

VU la loi n° 2004-811 du 13 août 2004 de modernisation de la sécurité civile ;

VU la loi n° 82-600 du 13 juillet 1982 relative à l'indemnisation des victimes de catastrophes naturelles ;

VU le décret n° 95-1089 du 5 octobre 1995, modifié par décret 2005-3 du 5 janvier 2005 relatif à l'élaboration des plans de prévention des risques naturels prévisibles et des circulaires ministérielles prises pour son application;

VU le décret n° 2004-374 du 29 avril 2004 modifié relatif aux pouvoirs des préfets, à l'organisation et à l'action des services de l'Etat dans les régions et les départements ;

VU le décret n° 2005-134 du 15 février 2005 relatif à l'information des acquéreurs et des locataires de biens immobiliers sur les risques naturels et technologiques majeurs ;

VU le décret n° 2005-1156 du 13 septembre 2005, notamment l'article 8, relatif au plan communal de sauvegarde, pris pour l'application de l'article 13 de la loi n° 2004-811 du 13 août 2004 de modernisation de la sécurité civile ;

VU la circulaire du 11 octobre 2010 du Ministère de l'Ecologie, du Développement Durable, des Transports et du Logement relative à la prévention des risques liés au retrait gonflement des sols argileux ;

VU la circulaire interministérielle du 03 juillet 2007 relative à la consultation des acteurs, la concertation des populations et l'association avec les collectivités territoriales dans les plans de prévention des risques naturels prévisibles ;

- VU la circulaire interministérielle du 24 novembre 2000 relative aux arrêtés du 5 septembre 2000, renforçant le lien entre l'indemnisation des dommages résultant des catastrophes naturelles et les mesures de prévention de ces risques ;
- VU l'arrêté préfectoral n° 2007-11-3 du 11/01/2007 approuvant le Plan de Prévention des Risques Naturels prévisibles sur la commune de TOUGET, pour le risque retrait gonflement des argiles;
- VU l'arrêté préfectoral n° 2013045-0003 du 14 février 2013 portant prescription de la révision du Plan de Prévention des Risques Retrait Gonflement des Sols Argileux sur la commune de TOUGET;
- VU l'arrêté préfectoral n° 2013276-0001 du 03 octobre 2013 modifiant l'arrêté préfectoral n° 2013045-0003 du 14 février 2013 ;
- VU l'avis réputé favorable de la commune de TOUGET;
- VU l'avis de la Chambre d'Agriculture du Gers en date du 15 juillet 2013;
- VU l'avis réputé favorable du Centre Régional de la Propriété Forestière de Midi-Pyrénées ;
- VU l'arrêté préfectoral n° 2013259-0002 du 16 septembre 2013 prescrivant, du 07 octobre 2013 au 08 novembre 2013 inclus, la mise à l'enquête publique du projet du Plan de Prévention des Risques Naturels prévisibles sur 335 communes du département, pour le risque retrait gonflement des sols argileux;
- VU le rapport, les conclusions et l'avis favorable du commissaire enquêteur en date du 17 décembre 2013 ;
- VU le rapport d'observation du Directeur Départemental des Territoires du Gers en date du 14 février 2014 ;

**CONSIDERANT** la nécessité de délimiter les terrains sur lesquels l'occupation ou l'utilisation du sol doit être réglementée du fait de leur exposition au risque « retrait gonflement des argiles » ;

**CONSIDERANT** que les mesures de zonage et le règlement afférent ont été correctement déterminées et adaptées à la fois aux enjeux et aux intérêts locaux ;

**CONSIDERANT** ainsi que le plan ci-annexé, éventuellement amendé des observations recueillies lors de la consultation du public, des services et des personnes concernées est de nature à répondre aux objectifs de sécurité assignés et que rien ne s'oppose à sa mise en œuvre ;

**CONSIDERANT** qu'après enquête publique il y a lieu d'apporter une modification très partielle au règlement ;

SUR proposition de Monsieur le Secrétaire Général du Gers ;

## **A R R Ê T E**

Article 1<sup>er</sup> -Le Plan de Prévention des Risques Naturels Retrait Gonflement des sols Argileux (P.P.R. R.G.A.) prévisibles de la commune de TOUGET, annexé au présent arrêté, est approuvé.

Il comprend :

- une note de présentation,
- le règlement,
- une carte de zonage réglementaire.

Ce P.P.R. R.G.A. approuvé vaut servitude d'utilité publique au sens de l'article L126-1 du code de l'urbanisme et doit être annexé au document d'urbanisme de la commune de TOUGET.

Article 2. - Il appartiendra à la commune de TOUGET de réaliser un Plan Communal de Sauvegarde dans un délai de 2 ans à compter de la date d'approbation du présent arrêté.

Article 3. - Copie du présent arrêté, accompagnée du Plan de Prévention des Risques Naturels prévisibles, sera adressée :

- à Monsieur le maire de TOUGET qui en assurera l'affichage en mairie ;
- à Monsieur le Directeur Départemental des Territoires ;

Article 4. - Mention de l'arrêté sera publiée dans un journal local.

Article 5. - Le présent arrêté, ainsi que les documents qui lui sont annexés, seront tenus à la disposition du public :

- en mairie de TOUGET;
- à la Préfecture du Gers;
- aux sous-préfectures de Condom et de Mirande
- à la Direction Départementale des Territoires du Gers.

Article 6 : - Le présent arrêté peut faire l'objet d'un recours devant du Tribunal Administratif de Pau dans un délai de 2 mois à compter de sa publication au recueil des actes administratifs.

Article 7. - Monsieur le Secrétaire Général de la Préfecture du Gers, Sous-Préfet de l'arrondissement d'Auch, Monsieur le Maire de TOUGET, Monsieur le sous-préfet de Condom, Madame la sous-préfète de Mirande, Monsieur le Directeur Départemental des Territoires, sont chargés, chacun en ce qui le concerne, de l'exécution du présent arrêté qui sera publié au recueil des actes administratifs des services de l'Etat.

Fait à Auch, le 23 FEV. 2014

Le Préfet,

Pour le Préfet et par délégation,  
Le Secrétaire Général

**Christian CHASSAING**



PRÉFET DU GERS

## **Arrêté n ° 2014059-0329**

**signé par  
CHASSAING Christian**

**le 28 Février 2014**

**32 - Préfecture du Gers  
Direction des services du cabinet  
Service de la sécurité intérieure**

Arrêté portant approbation du plan de  
prévention des risques naturels prévisibles  
"Risque Retrait et gonflement des argiles" -  
commune de Tourdun



CABINET DU PREFET

SERVICE DE SECURITE INTERIEURE  
Unité Défense et sécurité civile  
N°

**ARRETE PORTANT APPROBATION DU PLAN DE PREVENTION  
DES RISQUES NATURELS PREVISIBLES  
« RISQUE RETRAIT GONFLEMENT DES SOLS ARGILEUX »**

Commune de TOURDUN

**Le Préfet du Gers,**

VU le code de l'environnement et notamment ses articles L122-4, L122-7, L562-1 à L562-9, R562-1 à R562-11 et R122-17 à R122-19,

VU le code de la construction et de l'habitation et notamment ses articles L231-1 et R126-1 ;

VU le code de l'urbanisme et notamment ses articles L126-1, L480-4, R126-2 et R431-16 e) ;

VU le code des assurances, notamment ses articles L125-1 à L125-6 et A125-1 à A125-3 ;

VU la loi n° 95-101 du 02 février 1995 relative au renforcement de la protection de l'environnement ;

VU la loi n° 2003-699 du 30 juillet 2003 relative à la prévention des risques technologiques et naturels et à la réparation des dommages ;

VU la loi n° 2004-811 du 13 août 2004 de modernisation de la sécurité civile ;

VU la loi n° 82-600 du 13 juillet 1982 relative à l'indemnisation des victimes de catastrophes naturelles ;

VU le décret n° 95-1089 du 5 octobre 1995, modifié par décret 2005-3 du 5 janvier 2005 relatif à l'élaboration des plans de prévention des risques naturels prévisibles et des circulaires ministérielles prises pour son application;

VU le décret n° 2004-374 du 29 avril 2004 modifié relatif aux pouvoirs des préfets, à l'organisation et à l'action des services de l'Etat dans les régions et les départements ;

VU le décret n° 2005-134 du 15 février 2005 relatif à l'information des acquéreurs et des locataires de biens immobiliers sur les risques naturels et technologiques majeurs ;

VU le décret n° 2005-1156 du 13 septembre 2005, notamment l'article 8, relatif au plan communal de sauvegarde, pris pour l'application de l'article 13 de la loi n° 2004-811 du 13 août 2004 de modernisation de la sécurité civile ;

VU la circulaire du 11 octobre 2010 du Ministère de l'Ecologie, du Développement Durable, des Transports et du Logement relative à la prévention des risques liés au retrait gonflement des sols argileux ;

VU la circulaire interministérielle du 03 juillet 2007 relative à la consultation des acteurs, la concertation des populations et l'association avec les collectivités territoriales dans les plans de prévention des risques naturels prévisibles ;

VU la circulaire interministérielle du 24 novembre 2000 relative aux arrêtés du 5 septembre 2000, renforçant le lien entre l'indemnisation des dommages résultant des catastrophes naturelles et les mesures de prévention de ces risques ;

VU l'arrêté préfectoral n° 2005-308-4 du 04/11/2005 prescrivant l'établissement d'un Plan de Prévention des Risques Naturels prévisibles sur la commune de TOURDUN, pour le risque retrait gonflement des argiles;

VU l'arrêté préfectoral n° 2013045-0003 du 14 février 2013 portant modification de l'arrêté n° 32450 de prescription du Plan de Prévention des Risques sur la commune de TOURDUN, pour le risque retrait gonflement des argiles ;

VU l'arrêté préfectoral n° 2013276-0001 du 03 octobre 2013 portant modification de l'arrêté préfectoral n° 2013045-0003 du 14 février 2013;

VU l'avis réputé favorable de la commune de TOURDUN;

VU l'avis de la Chambre d'Agriculture du Gers en date du 15 juillet 2013;

VU l'avis réputé favorable du Centre Régional de la Propriété Forestière de Midi-Pyrénées;

VU l'arrêté préfectoral n° 2013259-0002 du 16 septembre 2013 prescrivant, du 07 octobre 2013 au 08 novembre 2013 inclus, la mise à l'enquête publique du projet du Plan de Prévention des Risques Naturels prévisibles sur 335 communes du département, pour le risque retrait gonflement des sols argileux;

VU le rapport, les conclusions et l'avis favorable du commissaire enquêteur en date du 17 décembre 2013 ;

VU le rapport d'observation du Directeur Départemental des Territoires du Gers en date du 14 février 2014;

**CONSIDERANT** la nécessité de délimiter les terrains sur lesquels l'occupation ou l'utilisation du sol doit être réglementée du fait de leur exposition au risque « retrait gonflement des argiles » ;

**CONSIDERANT** que les mesures de zonage et le règlement afférent ont été correctement déterminées et adaptées à la fois aux enjeux et aux intérêts locaux ;

**CONSIDERANT** ainsi que le plan ci-annexé, éventuellement amendé des observations recueillies lors de la consultation du public, des services et des personnes concernées est de nature à répondre aux objectifs de sécurité assignés et que rien ne s'oppose à sa mise en œuvre ;

**CONSIDERANT** qu'après enquête publique il y a lieu d'apporter une modification très partielle au règlement ;

**SUR** proposition de Monsieur le Secrétaire Général du Gers ;

## **A R R Ê T E**

**Article 1<sup>er</sup>** -Le Plan de Prévention des Risques Naturels Retrait Gonflement des sols Argileux (P.P.R. R.G.A.) prévisibles de la commune de TOURDUN, annexé au présent arrêté, est approuvé.

Il comprend :

- une note de présentation,
- le règlement,
- une carte de zonage réglementaire.

Ce P.P.R. R.G.A. approuvé vaut servitude d'utilité publique au sens de l'article L126-1 du code de l'urbanisme et doit être annexé au document d'urbanisme de la commune de TOURDUN.

Article 2. - Il appartiendra à la commune de TOURDUN de réaliser un Plan Communal de Sauvegarde dans un délai de 2 ans à compter de la date d'approbation du présent arrêté.

Article 3. - Copie du présent arrêté, accompagnée du Plan de Prévention des Risques Naturels prévisibles, sera adressée :

- à Madame le maire de TOURDUN qui en assurera l'affichage en mairie ;
- à Monsieur le Directeur Départemental des Territoires ;

Article 4. - Mention de l'arrêté sera publiée dans un journal local.

Article 5. - Le présent arrêté, ainsi que les documents qui lui sont annexés, seront tenus à la disposition du public :

- en mairie de TOURDUN;
- à la Préfecture du Gers ;
- aux sous-préfectures de Condom et de Mirande
- à la Direction Départementale des Territoires du Gers.

Article 6 : - Le présent arrêté peut faire l'objet d'un recours devant du Tribunal Administratif de Pau dans un délai de 2 mois à compter de sa publication au recueil des actes administratifs.

Article 7. - Monsieur le Secrétaire Général de la Préfecture du Gers, Sous-Préfet de l'arrondissement d'Auch, Madame le Maire de TOURDUN, Monsieur le sous-préfet de Condom, Madame la sous-préfète de Mirande, Monsieur le Directeur Départemental des Territoires, sont chargés, chacun en ce qui le concerne, de l'exécution du présent arrêté qui sera publié au recueil des actes administratifs des services de l'Etat.

Fait à Auch, le **28 FEV. 2014**

Le Préfet,

Pour le Préfet et par délégitation,  
Le Secrétaire Général

**Christian CHASSAING**





PRÉFET DU GERS

## **Arrêté n ° 2014059-0330**

**signé par  
CHASSAING Christian**

**le 28 Février 2014**

**32 - Préfecture du Gers  
Direction des services du cabinet  
Service de la sécurité intérieure**

Arrêté portant approbation du plan de  
prévention des risques naturels prévisibles  
"Risque Retrait et gonflement des argiles" -  
commune de Tournan



Liberté • Égalité • Fraternité  
RÉPUBLIQUE FRANÇAISE

CABINET DU PREFET

SERVICE DE SECURITE INTERIEURE  
Unité Défense et sécurité civile  
N°

**ARRETE PORTANT APPROBATION DU PLAN DE PREVENTION  
DES RISQUES NATURELS PREVISIBLES  
« RISQUE RETRAIT GONFLEMENT DES SOLS ARGILEUX »**

Commune de TOURNAN

**Le Préfet du Gers,**

VU le code de l'environnement et notamment ses articles L122-4, L122-7, L562-1 à L562-9, R562-1 à R562-11 et R122-17 à R122-19,

VU le code de la construction et de l'habitation et notamment ses articles L231-1 et R126-1 ;

VU le code de l'urbanisme et notamment ses articles L126-1, L480-4, R126-2 et R431-16 e) ;

VU le code des assurances, notamment ses articles L125-1 à L125-6 et A125-1 à A125-3 ;

VU la loi n° 95-101 du 02 février 1995 relative au renforcement de la protection de l'environnement ;

VU la loi n° 2003-699 du 30 juillet 2003 relative à la prévention des risques technologiques et naturels et à la réparation des dommages ;

VU la loi n° 2004-811 du 13 août 2004 de modernisation de la sécurité civile ;

VU la loi n° 82-600 du 13 juillet 1982 relative à l'indemnisation des victimes de catastrophes naturelles ;

VU le décret n° 95-1089 du 5 octobre 1995, modifié par décret 2005-3 du 5 janvier 2005 relatif à l'élaboration des plans de prévention des risques naturels prévisibles et des circulaires ministérielles prises pour son application;

VU le décret n° 2004-374 du 29 avril 2004 modifié relatif aux pouvoirs des préfets, à l'organisation et à l'action des services de l'Etat dans les régions et les départements ;

VU le décret n° 2005-134 du 15 février 2005 relatif à l'information des acquéreurs et des locataires de biens immobiliers sur les risques naturels et technologiques majeurs ;

VU le décret n° 2005-1156 du 13 septembre 2005, notamment l'article 8, relatif au plan communal de sauvegarde, pris pour l'application de l'article 13 de la loi n° 2004-811 du 13 août 2004 de modernisation de la sécurité civile ;

VU la circulaire du 11 octobre 2010 du Ministère de l'Ecologie, du Développement Durable, des Transports et du Logement relative à la prévention des risques liés au retrait gonflement des sols argileux ;

VU la circulaire interministérielle du 03 juillet 2007 relative à la consultation des acteurs, la concertation des populations et l'association avec les collectivités territoriales dans les plans de prévention des risques naturels prévisibles ;

VU la circulaire interministérielle du 24 novembre 2000 relative aux arrêtés du 5 septembre 2000, renforçant le lien entre l'indemnisation des dommages résultant des catastrophes naturelles et les mesures de prévention de ces risques ;

VU l'arrêté préfectoral n° 2007-164-1 du 13/06/2007 approuvant le Plan de Prévention des Risques Naturels prévisibles sur la commune de TOURNAN, pour le risque retrait gonflement des argiles;

VU l'arrêté préfectoral n° 2013045-0003 du 14 février 2013 portant prescription de la révision du Plan de Prévention des Risques Retrait Gonflement des Sols Argileux sur la commune de TOURNAN;

VU l'arrêté préfectoral n° 2013276-0001 du 03 octobre 2013 modifiant l'arrêté préfectoral n° 2013045-0003 du 14 février 2013 ;

VU l'avis réputé favorable de la commune de TOURNAN;

VU l'avis de la Chambre d'Agriculture du Gers en date du 15 juillet 2013;

VU l'avis réputé favorable du Centre Régional de la Propriété Forestière de Midi-Pyrénées ;

VU l'arrêté préfectoral n° 2013259-0002 du 16 septembre 2013 prescrivait, du 07 octobre 2013 au 08 novembre 2013 inclus, la mise à l'enquête publique du projet du Plan de Prévention des Risques Naturels prévisibles sur 335 communes du département, pour le risque retrait gonflement des sols argileux;

VU le rapport, les conclusions et l'avis favorable du commissaire enquêteur en date du 17 décembre 2013 ;

VU le rapport d'observation du Directeur Départemental des Territoires du Gers en date du 14 février 2014 ;

**CONSIDERANT** la nécessité de délimiter les terrains sur lesquels l'occupation ou l'utilisation du sol doit être réglementée du fait de leur exposition au risque « retrait gonflement des argiles » ;

**CONSIDERANT** que les mesures de zonage et le règlement afférent ont été correctement déterminées et adaptées à la fois aux enjeux et aux intérêts locaux ;

**CONSIDERANT** ainsi que le plan ci-annexé, éventuellement amendé des observations recueillies lors de la consultation du public, des services et des personnes concernées est de nature à répondre aux objectifs de sécurité assignés et que rien ne s'oppose à sa mise en œuvre ;

**CONSIDERANT** qu'après enquête publique il y a lieu d'apporter une modification très partielle au règlement ;

SUR proposition de Monsieur le Secrétaire Général du Gers ;

## A R R Ê T E

**Article 1<sup>er</sup>** -Le Plan de Prévention des Risques Naturels Retrait Gonflement des sols Argileux (P.P.R. R.G.A.) prévisibles de la commune de TOURNAN, annexé au présent arrêté, est approuvé.

Il comprend :

- une note de présentation,
- le règlement,
- une carte de zonage réglementaire.

Ce P.P.R. R.G.A. approuvé vaut servitude d'utilité publique au sens de l'article L126-1 du code de l'urbanisme et doit être annexé au document d'urbanisme de la commune de TOURNAN.

Article 2. - Il appartiendra à la commune de TOURNAN de réaliser un Plan Communal de Sauvegarde dans un délai de 2 ans à compter de la date d'approbation du présent arrêté.

Article 3.-. Copie du présent arrêté, accompagnée du Plan de Prévention des Risques Naturels prévisibles, sera adressée :

- à Monsieur le maire de TOURNAN qui en assurera l'affichage en mairie ;
- à Monsieur le Directeur Départemental des Territoires ;

Article 4. - Mention de l'arrêté sera publiée dans un journal local.

Article 5. - Le présent arrêté, ainsi que les documents qui lui sont annexés, seront tenus à la disposition du public :

- en mairie de TOURNAN;
- à la Préfecture du Gers;
- aux sous-préfectures de Condom et de Mirande
- à la Direction Départementale des Territoires du Gers.

Article 6 : - Le présent arrêté peut faire l'objet d'un recours devant du Tribunal Administratif de Pau dans un délai de 2 mois à compter de sa publication au recueil des actes administratifs.

Article 7. - Monsieur le Secrétaire Général de la Préfecture du Gers, Sous-Préfet de l'arrondissement d'Auch, Monsieur le Maire de TOURNAN, Monsieur le sous-préfet de Condom, Madame la sous-préfète de Mirande, Monsieur le Directeur Départemental des Territoires, sont chargés, chacun en ce qui le concerne, de l'exécution du présent arrêté qui sera publié au recueil des actes administratifs des services de l'Etat.

Fait à Auch, le 28 FEV. 2014

Le Préfet,

Pour le Préfet et par délégation,  
Le Secrétaire Général

Christian CHASSAING



PRÉFET DU GERS

## **Arrêté n ° 2014059-0331**

**signé par  
CHASSAING Christian**

**le 28 Février 2014**

**32 - Préfecture du Gers  
Direction des services du cabinet  
Service de la sécurité intérieure**

Arrêté portant approbation du plan de  
prévention des risques naturels prévisibles  
"Risque Retrait et gonflement des argiles" -  
commune de Tournecoupe



*Liberté • Égalité • Fraternité*

RÉPUBLIQUE FRANÇAISE

CABINET DU PREFET

SERVICE DE SECURITE INTERIEURE

Unité Défense et sécurité civile

N°

**ARRETE PORTANT APPROBATION DU PLAN DE PREVENTION  
DES RISQUES NATURELS PREVISIBLES  
« RISQUE RETRAIT GONFLEMENT DES SOLS ARGILEUX »**

Commune de TOURNECOUPE

**Le Préfet du Gers,**

VU le code de l'environnement et notamment ses articles L122-4, L122-7, L562-1 à L562-9, R562-1 à R562-11 et R122-17 à R122-19,

VU le code de la construction et de l'habitation et notamment ses articles L231-1 et R126-1 ;

VU le code de l'urbanisme et notamment ses articles L126-1, L480-4, R126-2 et R431-16 e) ;

VU le code des assurances, notamment ses articles L125-1 à L125-6 et A125-1 à A125-3 ;

VU la loi n° 95-101 du 02 février 1995 relative au renforcement de la protection de l'environnement ;

VU la loi n° 2003-699 du 30 juillet 2003 relative à la prévention des risques technologiques et naturels et à la réparation des dommages ;

VU la loi n° 2004-811 du 13 août 2004 de modernisation de la sécurité civile ;

VU la loi n° 82-600 du 13 juillet 1982 relative à l'indemnisation des victimes de catastrophes naturelles ;

VU le décret n° 95-1089 du 5 octobre 1995, modifié par décret 2005-3 du 5 janvier 2005 relatif à l'élaboration des plans de prévention des risques naturels prévisibles et des circulaires ministérielles prises pour son application;

VU le décret n° 2004-374 du 29 avril 2004 modifié relatif aux pouvoirs des préfets, à l'organisation et à l'action des services de l'Etat dans les régions et les départements ;

VU le décret n° 2005-134 du 15 février 2005 relatif à l'information des acquéreurs et des locataires de biens immobiliers sur les risques naturels et technologiques majeurs ;

VU le décret n° 2005-1156 du 13 septembre 2005, notamment l'article 8, relatif au plan communal de sauvegarde, pris pour l'application de l'article 13 de la loi n° 2004-811 du 13 août 2004 de modernisation de la sécurité civile ;

VU la circulaire du 11 octobre 2010 du Ministère de l'Ecologie, du Développement Durable, des Transports et du Logement relative à la prévention des risques liés au retrait gonflement des sols argileux ;

VU la circulaire interministérielle du 03 juillet 2007 relative à la consultation des acteurs, la concertation des populations et l'association avec les collectivités territoriales dans les plans de prévention des risques naturels prévisibles ;

VU la circulaire interministérielle du 24 novembre 2000 relative aux arrêtés du 5 septembre 2000, renforçant le lien entre l'indemnisation des dommages résultant des catastrophes naturelles et les mesures de prévention de ces risques ;

VU l'arrêté préfectoral n° 2005-308-3 du 04/11/2005 prescrivant l'établissement d'un Plan de Prévention des Risques Naturels prévisibles sur la commune de TOURNECOUPE, pour le risque retrait gonflement des argiles;

VU l'arrêté préfectoral n° 2013045-0003 du 14 février 2013 portant modification de l'arrêté n° 32452 de prescription du Plan de Prévention des Risques sur la commune de TOURNECOUPE, pour le risque retrait gonflement des argiles ;

VU l'arrêté préfectoral n° 2013276-0001 du 03 octobre 2013 portant modification de l'arrêté préfectoral n° 2013045-0003 du 14 février 2013;

VU l'avis réputé favorable de la commune de TOURNECOUPE;

VU l'avis de la Chambre d'Agriculture du Gers en date du 15 juillet 2013;

VU l'avis réputé favorable du Centre Régional de la Propriété Forestière de Midi-Pyrénées;

VU l'arrêté préfectoral n° 2013259-0002 du 16 septembre 2013 prescrivant, du 07 octobre 2013 au 08 novembre 2013 inclus, la mise à l'enquête publique du projet du Plan de Prévention des Risques Naturels prévisibles sur 335 communes du département, pour le risque retrait gonflement des sols argileux;

VU le rapport, les conclusions et l'avis favorable du commissaire enquêteur en date du 17 décembre 2013 ;

VU le rapport d'observation du Directeur Départemental des Territoires du Gers en date du 14 février 2014;

**CONSIDERANT** la nécessité de délimiter les terrains sur lesquels l'occupation ou l'utilisation du sol doit être réglementée du fait de leur exposition au risque « retrait gonflement des argiles » ;

**CONSIDERANT** que les mesures de zonage et le règlement afférent ont été correctement déterminées et adaptées à la fois aux enjeux et aux intérêts locaux ;

**CONSIDERANT** ainsi que le plan ci-annexé, éventuellement amendé des observations recueillies lors de la consultation du public, des services et des personnes concernées est de nature à répondre aux objectifs de sécurité assignés et que rien ne s'oppose à sa mise en œuvre ;

**CONSIDERANT** qu'après enquête publique il y a lieu d'apporter une modification très partielle au règlement ;

**SUR** proposition de Monsieur le Secrétaire Général du Gers ;

## A R R Ê T E

Article 1<sup>er</sup> -Le Plan de Prévention des Risques Naturels Retrait Gonflement des sols Argileux (P.P.R. R.G.A.) prévisibles de la commune de TOURNECOUPE, annexé au présent arrêté, est approuvé.

Il comprend :

- une note de présentation,
- le règlement,
- une carte de zonage réglementaire.

Ce P.P.R. R.G.A. approuvé vaut servitude d'utilité publique au sens de l'article L126-1 du code de l'urbanisme et doit être annexé au document d'urbanisme de la commune de TOURNECOUPE.

Article 2. - Il appartiendra à la commune de TOURNECOUPE de réaliser un Plan Communal de Sauvegarde dans un délai de 2 ans à compter de la date d'approbation du présent arrêté.

Article 3. - Copie du présent arrêté, accompagnée du Plan de Prévention des Risques Naturels prévisibles, sera adressée :

- à Monsieur le maire de TOURNECOUPE qui en assurera l'affichage en mairie ;
- à Monsieur le Directeur Départemental des Territoires ;

Article 4. - Mention de l'arrêté sera publiée dans un journal local.

Article 5. - Le présent arrêté, ainsi que les documents qui lui sont annexés, seront tenus à la disposition du public :

- en mairie de TOURNECOUPE;
- à la Préfecture du Gers ;
- aux sous-préfectures de Condom et de Mirande
- à la Direction Départementale des Territoires du Gers.

Article 6 : - Le présent arrêté peut faire l'objet d'un recours devant du Tribunal Administratif de Pau dans un délai de 2 mois à compter de sa publication au recueil des actes administratifs.

Article 7. - Monsieur le Secrétaire Général de la Préfecture du Gers, Sous-Préfet de l'arrondissement d'Auch, Monsieur le Maire de TOURNECOUPE, Monsieur le sous-préfet de Condom, Madame la sous-préfète de Mirande, Monsieur le Directeur Départemental des Territoires, sont chargés, chacun en ce qui le concerne, de l'exécution du présent arrêté qui sera publié au recueil des actes administratifs des services de l'Etat.

Fait à Auch, le 28 FEV. 2014

Le Préfet,

Pour le Préfet et en délégation,  
Le Secrétaire Général

  
Christian CHASSAING





PRÉFET DU GERS

## **Arrêté n ° 2014059-0332**

**signé par  
CHASSAING Christian**

**le 28 Février 2014**

**32 - Préfecture du Gers  
Direction des services du cabinet  
Service de la sécurité intérieure**

Arrêté portant approbation du plan de  
prévention des risques naturels prévisibles  
"Risque Retrait et gonflement des argiles" -  
commune de Tourrenquets



CABINET DU PREFET

SERVICE DE SECURITE INTERIEURE  
Unité Défense et sécurité civile  
N°

**ARRETE PORTANT APPROBATION DU PLAN DE PREVENTION  
DES RISQUES NATURELS PREVISIBLES  
« RISQUE RETRAIT GONFLEMENT DES SOLS ARGILEUX »**

Commune de TOURRENQUETS

**Le Préfet du Gers,**

- VU le code de l'environnement et notamment ses articles L122-4, L122-7, L562-1 à L562-9, R562-1 à R562-11 et R122-17 à R122-19,
- VU le code de la construction et de l'habitation et notamment ses articles L231-1 et R126-1 ;
- VU le code de l'urbanisme et notamment ses articles L126-1, L480-4, R126-2 et R431-16 e) ;
- VU le code des assurances, notamment ses articles L125-1 à L125-6 et A125-1 à A125-3 ;
- VU la loi n° 95-101 du 02 février 1995 relative au renforcement de la protection de l'environnement ;
- VU la loi n° 2003-699 du 30 juillet 2003 relative à la prévention des risques technologiques et naturels et à la réparation des dommages ;
- VU la loi n° 2004-811 du 13 août 2004 de modernisation de la sécurité civile ;
- VU la loi n° 82-600 du 13 juillet 1982 relative à l'indemnisation des victimes de catastrophes naturelles ;
- VU le décret n° 95-1089 du 5 octobre 1995, modifié par décret 2005-3 du 5 janvier 2005 relatif à l'élaboration des plans de prévention des risques naturels prévisibles et des circulaires ministérielles prises pour son application;
- VU le décret n° 2004-374 du 29 avril 2004 modifié relatif aux pouvoirs des préfets, à l'organisation et à l'action des services de l'Etat dans les régions et les départements ;
- VU le décret n° 2005-134 du 15 février 2005 relatif à l'information des acquéreurs et des locataires de biens immobiliers sur les risques naturels et technologiques majeurs ;
- VU le décret n° 2005-1156 du 13 septembre 2005, notamment l'article 8, relatif au plan communal de sauvegarde, pris pour l'application de l'article 13 de la loi n° 2004-811 du 13 août 2004 de modernisation de la sécurité civile ;
- VU la circulaire du 11 octobre 2010 du Ministère de l'Ecologie, du Développement Durable, des Transports et du Logement relative à la prévention des risques liés au retrait gonflement des sols argileux ;
- VU la circulaire interministérielle du 03 juillet 2007 relative à la consultation des acteurs, la concertation des populations et l'association avec les collectivités territoriales dans les plans de prévention des risques naturels prévisibles ;

VU la circulaire interministérielle du 24 novembre 2000 relative aux arrêtés du 5 septembre 2000, renforçant le lien entre l'indemnisation des dommages résultant des catastrophes naturelles et les mesures de prévention de ces risques ;

VU l'arrêté préfectoral n° 2005-103-10 du 13/04/2005 approuvant le Plan de Prévention des Risques Naturels prévisibles sur la commune de TOURRENQUETS, pour le risque retrait gonflement des argiles;

VU l'arrêté préfectoral n° 2013045-0003 du 14 février 2013 portant prescription de la révision du Plan de Prévention des Risques Retrait Gonflement des Sols Argileux sur la commune de TOURRENQUETS;

VU l'arrêté préfectoral n° 2013276-0001 du 03 octobre 2013 modifiant l'arrêté préfectoral n° 2013045-0003 du 14 février 2013 ;

VU l'avis réputé favorable de la commune de TOURRENQUETS;

VU l'avis de la Chambre d'Agriculture du Gers en date du 15 juillet 2013;

VU l'avis réputé favorable du Centre Régional de la Propriété Forestière de Midi-Pyrénées ;

VU l'arrêté préfectoral n° 2013259-0002 du 16 septembre 2013 prescrivant, du 07 octobre 2013 au 08 novembre 2013 inclus, la mise à l'enquête publique du projet du Plan de Prévention des Risques Naturels prévisibles sur 335 communes du département, pour le risque retrait gonflement des sols argileux;

VU le rapport, les conclusions et l'avis favorable du commissaire enquêteur en date du 17 décembre 2013 ;

VU le rapport d'observation du Directeur Départemental des Territoires du Gers en date du 14 février 2014 ;

**CONSIDERANT** la nécessité de délimiter les terrains sur lesquels l'occupation ou l'utilisation du sol doit être réglementée du fait de leur exposition au risque « retrait gonflement des argiles » ;

**CONSIDERANT** que les mesures de zonage et le règlement afférent ont été correctement déterminées et adaptées à la fois aux enjeux et aux intérêts locaux ;

**CONSIDERANT** ainsi que le plan ci-annexé, éventuellement amendé des observations recueillies lors de la consultation du public, des services et des personnes concernées est de nature à répondre aux objectifs de sécurité assignés et que rien ne s'oppose à sa mise en œuvre ;

**CONSIDERANT** qu'après enquête publique il y a lieu d'apporter une modification très partielle au règlement ;

SUR proposition de Monsieur le Secrétaire Général du Gers ;

## **A R R Ê T E**

Article 1<sup>er</sup> -Le Plan de Prévention des Risques Naturels Retrait Gonflement des sols Argileux (P.P.R. R.G.A.) prévisibles de la commune de TOURRENQUETS, annexé au présent arrêté, est approuvé.

Il comprend :

- une note de présentation,
- le règlement,
- une carte de zonage réglementaire.

Ce P.P.R. R.G.A. approuvé vaut servitude d'utilité publique au sens de l'article L126-1 du code de l'urbanisme et doit être annexé au document d'urbanisme de la commune de TOURRENQUETS.

Article 2. - Il appartiendra à la commune de TOURRENQUETS de réaliser un Plan Communal de Sauvegarde dans un délai de 2 ans à compter de la date d'approbation du présent arrêté.

Article 3. - Copie du présent arrêté, accompagnée du Plan de Prévention des Risques Naturels prévisibles, sera adressée :

- à Monsieur le maire de TOURRENQUETS qui en assurera l'affichage en mairie ;
- à Monsieur le Directeur Départemental des Territoires ;

Article 4. - Mention de l'arrêté sera publiée dans un journal local.

Article 5. - Le présent arrêté, ainsi que les documents qui lui sont annexés, seront tenus à la disposition du public :

- en mairie de TOURRENQUETS;
- à la Préfecture du Gers;
- aux sous-préfectures de Condom et de Mirande
- à la Direction Départementale des Territoires du Gers.

Article 6 : - Le présent arrêté peut faire l'objet d'un recours devant du Tribunal Administratif de Pau dans un délai de 2 mois à compter de sa publication au recueil des actes administratifs.

Article 7. - Monsieur le Secrétaire Général de la Préfecture du Gers, Sous-Préfet de l'arrondissement d'Auch, Monsieur le Maire de TOURRENQUETS, Monsieur le sous-préfet de Condom, Madame la sous-préfète de Mirande, Monsieur le Directeur Départemental des Territoires, sont chargés, chacun en ce qui le concerne, de l'exécution du présent arrêté qui sera publié au recueil des actes administratifs des services de l'Etat.

Fait à Auch, le **28 FEV. 2014**

Le Préfet,

Pour le Préfet et par délégation,  
Le Secrétaire Général

  
**Christian CHASSAING**



PRÉFET DU GERS

## **Arrêté n °2014059-0333**

**signé par  
CHASSAING Christian**

**le 28 Février 2014**

**32 - Préfecture du Gers  
Direction des services du cabinet  
Service de la sécurité intérieure**

Arrêté portant approbation du plan de  
prévention des risques naturels prévisibles  
"Risque Retrait et gonflement des argiles" -  
commune de Traversères



Liberté • Égalité • Fraternité  
RÉPUBLIQUE FRANÇAISE

CABINET DU PREFET

SERVICE DE SECURITE INTERIEURE  
Unité Défense et sécurité civile  
N°

**ARRETE PORTANT APPROBATION DU PLAN DE PREVENTION  
DES RISQUES NATURELS PREVISIBLES  
« RISQUE RETRAIT GONFLEMENT DES SOLS ARGILEUX »**

Commune de TRAVERSERES

**Le Préfet du Gers,**

VU le code de l'environnement et notamment ses articles L122-4, L122-7, L562-1 à L562-9, R562-1 à R562-11 et R122-17 à R122-19,

VU le code de la construction et de l'habitation et notamment ses articles L231-1 et R126-1 ;

VU le code de l'urbanisme et notamment ses articles L126-1, L480-4, R126-2 et R431-16 e) ;

VU le code des assurances, notamment ses articles L125-1 à L125-6 et A125-1 à A125-3 ;

VU la loi n° 95-101 du 02 février 1995 relative au renforcement de la protection de l'environnement ;

VU la loi n° 2003-699 du 30 juillet 2003 relative à la prévention des risques technologiques et naturels et à la réparation des dommages ;

VU la loi n° 2004-811 du 13 août 2004 de modernisation de la sécurité civile ;

VU la loi n° 82-600 du 13 juillet 1982 relative à l'indemnisation des victimes de catastrophes naturelles ;

VU le décret n° 95-1089 du 5 octobre 1995, modifié par décret 2005-3 du 5 janvier 2005 relatif à l'élaboration des plans de prévention des risques naturels prévisibles et des circulaires ministérielles prises pour son application;

VU le décret n° 2004-374 du 29 avril 2004 modifié relatif aux pouvoirs des préfets, à l'organisation et à l'action des services de l'Etat dans les régions et les départements ;

VU le décret n° 2005-134 du 15 février 2005 relatif à l'information des acquéreurs et des locataires de biens immobiliers sur les risques naturels et technologiques majeurs ;

VU le décret n° 2005-1156 du 13 septembre 2005, notamment l'article 8, relatif au plan communal de sauvegarde, pris pour l'application de l'article 13 de la loi n° 2004-811 du 13 août 2004 de modernisation de la sécurité civile ;

VU la circulaire du 11 octobre 2010 du Ministère de l'Ecologie, du Développement Durable, des Transports et du Logement relative à la prévention des risques liés au retrait gonflement des sols argileux ;

VU la circulaire interministérielle du 03 juillet 2007 relative à la consultation des acteurs, la concertation des populations et l'association avec les collectivités territoriales dans les plans de prévention des risques naturels prévisibles ;

- VU la circulaire interministérielle du 24 novembre 2000 relative aux arrêtés du 5 septembre 2000, renforçant le lien entre l'indemnisation des dommages résultant des catastrophes naturelles et les mesures de prévention de ces risques ;
- VU l'arrêté préfectoral n° 2007-164-1 du 13/06/2007 approuvant le Plan de Prévention des Risques Naturels prévisibles sur la commune de TRAVERSERES, pour le risque retrait gonflement des argiles;
- VU l'arrêté préfectoral n° 2013045-0003 du 14 février 2013 portant prescription de la révision du Plan de Prévention des Risques Retrait Gonflement des Sols Argileux sur la commune de TRAVERSERES;
- VU l'arrêté préfectoral n° 2013276-0001 du 03 octobre 2013 modifiant l'arrêté préfectoral n° 2013045-0003 du 14 février 2013 ;
- VU l'avis réputé favorable de la commune de TRAVERSERES;
- VU l'avis de la Chambre d'Agriculture du Gers en date du 15 juillet 2013;
- VU l'avis réputé favorable du Centre Régional de la Propriété Forestière de Midi-Pyrénées ;
- VU l'arrêté préfectoral n° 2013259-0002 du 16 septembre 2013 prescrivant, du 07 octobre 2013 au 08 novembre 2013 inclus, la mise à l'enquête publique du projet du Plan de Prévention des Risques Naturels prévisibles sur 335 communes du département, pour le risque retrait gonflement des sols argileux;
- VU le rapport, les conclusions et l'avis favorable du commissaire enquêteur en date du 17 décembre 2013 ;
- VU le rapport d'observation du Directeur Départemental des Territoires du Gers en date du 14 février 2014 ;

**CONSIDERANT** la nécessité de délimiter les terrains sur lesquels l'occupation ou l'utilisation du sol doit être réglementée du fait de leur exposition au risque « retrait gonflement des argiles » ;

**CONSIDERANT** que les mesures de zonage et le règlement afférent ont été correctement déterminées et adaptées à la fois aux enjeux et aux intérêts locaux ;

**CONSIDERANT** ainsi que le plan ci-annexé, éventuellement amendé des observations recueillies lors de la consultation du public, des services et des personnes concernées est de nature à répondre aux objectifs de sécurité assignés et que rien ne s'oppose à sa mise en œuvre ;

**CONSIDERANT** qu'après enquête publique il y a lieu d'apporter une modification très partielle au règlement ;

SUR proposition de Monsieur le Secrétaire Général du Gers ;

## **A R R Ê T E**

**Article 1<sup>er</sup>** -Le Plan de Prévention des Risques Naturels Retrait Gonflement des sols Argileux (P.P.R. R.G.A.) prévisibles de la commune de TRAVERSERES, annexé au présent arrêté, est approuvé.

Il comprend :

- une note de présentation,
- le règlement,
- une carte de zonage réglementaire.

Ce P.P.R. R.G.A. approuvé vaut servitude d'utilité publique au sens de l'article L126-1 du code de l'urbanisme et doit être annexé au document d'urbanisme de la commune de TRAVERSERES.

Article 2. - Il appartiendra à la commune de TRAVERSERES de réaliser un Plan Communal de Sauvegarde dans un délai de 2 ans à compter de la date d'approbation du présent arrêté.

Article 3. - Copie du présent arrêté, accompagnée du Plan de Prévention des Risques Naturels prévisibles, sera adressée :

- à Monsieur le maire de TRAVERSERES qui en assurera l'affichage en mairie ;
- à Monsieur le Directeur Départemental des Territoires ;

Article 4. - Mention de l'arrêté sera publiée dans un journal local.

Article 5. - Le présent arrêté, ainsi que les documents qui lui sont annexés, seront tenus à la disposition du public :

- en mairie de TRAVERSERES;
- à la Préfecture du Gers;
- aux sous-préfectures de Condom et de Mirande
- à la Direction Départementale des Territoires du Gers.

Article 6 : - Le présent arrêté peut faire l'objet d'un recours devant du Tribunal Administratif de Pau dans un délai de 2 mois à compter de sa publication au recueil des actes administratifs.

Article 7. - Monsieur le Secrétaire Général de la Préfecture du Gers, Sous-Préfet de l'arrondissement d'Auch, Monsieur le Maire de TRAVERSERES, Monsieur le sous-préfet de Condom, Madame la sous-préfète de Mirande, Monsieur le Directeur Départemental des Territoires, sont chargés, chacun en ce qui le concerne, de l'exécution du présent arrêté qui sera publié au recueil des actes administratifs des services de l'Etat.

Fait à Auch, le 28 FEV. 2014

Le Préfet,

Pour le Préfet et par délégation,  
Le Secrétaire Général

**Christian CHASSAING**





PRÉFET DU GERS

## **Arrêté n °2014059-0334**

**signé par  
CHASSAING Christian**

**le 28 Février 2014**

**32 - Préfecture du Gers  
Direction des services du cabinet  
Service de la sécurité intérieure**

Arrêté portant approbation du plan de  
prévention des risques naturels prévisibles  
"Risque Retrait et gonflement des argiles" -  
commune de Troncens



*Liberté • Égalité • Fraternité*

RÉPUBLIQUE FRANÇAISE

CABINET DU PREFET

SERVICE DE SECURITE INTERIEURE

Unité Défense et sécurité civile

N°

**ARRETE PORTANT APPROBATION DU PLAN DE PREVENTION  
DES RISQUES NATURELS PREVISIBLES  
« RISQUE RETRAIT GONFLEMENT DES SOLS ARGILEUX »**

Commune de TRONCENS

**Le Préfet du Gers,**

VU le code de l'environnement et notamment ses articles L122-4, L122-7, L562-1 à L562-9, R562-1 à R562-11 et R122-17 à R122-19,

VU le code de la construction et de l'habitation et notamment ses articles L231-1 et R126-1 ;

VU le code de l'urbanisme et notamment ses articles L126-1, L480-4, R126-2 et R431-16 e) ;

VU le code des assurances, notamment ses articles L125-1 à L125-6 et A125-1 à A125-3 ;

VU la loi n° 95-101 du 02 février 1995 relative au renforcement de la protection de l'environnement ;

VU la loi n° 2003-699 du 30 juillet 2003 relative à la prévention des risques technologiques et naturels et à la réparation des dommages ;

VU la loi n° 2004-811 du 13 août 2004 de modernisation de la sécurité civile ;

VU la loi n° 82-600 du 13 juillet 1982 relative à l'indemnisation des victimes de catastrophes naturelles ;

VU le décret n° 95-1089 du 5 octobre 1995, modifié par décret 2005-3 du 5 janvier 2005 relatif à l'élaboration des plans de prévention des risques naturels prévisibles et des circulaires ministérielles prises pour son application;

VU le décret n° 2004-374 du 29 avril 2004 modifié relatif aux pouvoirs des préfets, à l'organisation et à l'action des services de l'Etat dans les régions et les départements ;

VU le décret n° 2005-134 du 15 février 2005 relatif à l'information des acquéreurs et des locataires de biens immobiliers sur les risques naturels et technologiques majeurs ;

VU le décret n° 2005-1156 du 13 septembre 2005, notamment l'article 8, relatif au plan communal de sauvegarde, pris pour l'application de l'article 13 de la loi n° 2004-811 du 13 août 2004 de modernisation de la sécurité civile ;

VU la circulaire du 11 octobre 2010 du Ministère de l'Ecologie, du Développement Durable, des Transports et du Logement relative à la prévention des risques liés au retrait gonflement des sols argileux ;

VU la circulaire interministérielle du 03 juillet 2007 relative à la consultation des acteurs, la concertation des populations et l'association avec les collectivités territoriales dans les plans de prévention des risques naturels prévisibles ;

VU la circulaire interministérielle du 24 novembre 2000 relative aux arrêtés du 5 septembre 2000, renforçant le lien entre l'indemnisation des dommages résultant des catastrophes naturelles et les mesures de prévention de ces risques ;

VU l'arrêté préfectoral n° 2005-308-4 du 04/11/2005 prescrivant l'établissement d'un Plan de Prévention des Risques Naturels prévisibles sur la commune de TRONCENS, pour le risque retrait gonflement des argiles;

VU l'arrêté préfectoral n° 2013045-0003 du 14 février 2013 portant modification de l'arrêté n° 32455 de prescription du Plan de Prévention des Risques sur la commune de TRONCENS, pour le risque retrait gonflement des argiles ;

VU l'arrêté préfectoral n° 2013276-0001 du 03 octobre 2013 portant modification de l'arrêté préfectoral n° 2013045-0003 du 14 février 2013;

VU l'avis réputé favorable de la commune de TRONCENS;

VU l'avis de la Chambre d'Agriculture du Gers en date du 15 juillet 2013;

VU l'avis réputé favorable du Centre Régional de la Propriété Forestière de Midi-Pyrénées;

VU l'arrêté préfectoral n° 2013259-0002 du 16 septembre 2013 prescrivant, du 07 octobre 2013 au 08 novembre 2013 inclus, la mise à l'enquête publique du projet du Plan de Prévention des Risques Naturels prévisibles sur 335 communes du département, pour le risque retrait gonflement des sols argileux;

VU le rapport, les conclusions et l'avis favorable du commissaire enquêteur en date du 17 décembre 2013 ;

VU le rapport d'observation du Directeur Départemental des Territoires du Gers en date du 14 février 2014;

**CONSIDERANT** la nécessité de délimiter les terrains sur lesquels l'occupation ou l'utilisation du sol doit être réglementée du fait de leur exposition au risque « retrait gonflement des argiles » ;

**CONSIDERANT** que les mesures de zonage et le règlement afférent ont été correctement déterminées et adaptées à la fois aux enjeux et aux intérêts locaux ;

**CONSIDERANT** ainsi que le plan ci-annexé, éventuellement amendé des observations recueillies lors de la consultation du public, des services et des personnes concernées est de nature à répondre aux objectifs de sécurité assignés et que rien ne s'oppose à sa mise en œuvre ;

**CONSIDERANT** qu'après enquête publique il y a lieu d'apporter une modification très partielle au règlement ;

SUR proposition de Monsieur le Secrétaire Général du Gers ;

## **A R R Ê T E**

**Article 1<sup>er</sup>** -Le Plan de Prévention des Risques Naturels Retrait Gonflement des sols Argileux (P.P.R. R.G.A.) prévisibles de la commune de TRONCENS, annexé au présent arrêté, est approuvé.

Il comprend :

- une note de présentation,
- le règlement,
- une carte de zonage réglementaire.

Ce P.P.R. R.G.A. approuvé vaut servitude d'utilité publique au sens de l'article L126-1 du code de l'urbanisme et doit être annexé au document d'urbanisme de la commune de TRONCENS.

Article 2. - Il appartiendra à la commune de TRONCENS de réaliser un Plan Communal de Sauvegarde dans un délai de 2 ans à compter de la date d'approbation du présent arrêté.

Article 3. - Copie du présent arrêté, accompagnée du Plan de Prévention des Risques Naturels prévisibles, sera adressée :

- à Monsieur le maire de TRONCENS qui en assurera l'affichage en mairie ;
- à Monsieur le Directeur Départemental des Territoires ;

Article 4. - Mention de l'arrêté sera publiée dans un journal local.

Article 5. - Le présent arrêté, ainsi que les documents qui lui sont annexés, seront tenus à la disposition du public :

- en mairie de TRONCENS;
- à la Préfecture du Gers ;
- aux sous-préfectures de Condom et de Mirande
- à la Direction Départementale des Territoires du Gers.

Article 6 : - Le présent arrêté peut faire l'objet d'un recours devant du Tribunal Administratif de Pau dans un délai de 2 mois à compter de sa publication au recueil des actes administratifs.

Article 7. - Monsieur le Secrétaire Général de la Préfecture du Gers, Sous-Préfet de l'arrondissement d'Auch, Monsieur le Maire de TRONCENS, Monsieur le sous-préfet de Condom, Madame la sous-préfète de Mirande, Monsieur le Directeur Départemental des Territoires, sont chargés, chacun en ce qui le concerne, de l'exécution du présent arrêté qui sera publié au recueil des actes administratifs des services de l'Etat.

Fait à Auch, le 28 FEV. 2014

Le Préfet,

Pour le Préfet et par délégation,  
Le Secrétaire Général

**Christian CHASSAING**



PRÉFET DU GERS

## **Arrêté n ° 2014059-0335**

**signé par  
CHASSAING Christian**

**le 28 Février 2014**

**32 - Préfecture du Gers  
Direction des services du cabinet  
Service de la sécurité intérieure**

Arrêté portant approbation du plan de  
prévention des risques naturels prévisibles  
"Risque Retrait et gonflement des argiles" -  
commune de Tudelle



CABINET DU PREFET

SERVICE DE SECURITE INTERIEURE  
Unité Défense et sécurité civile  
N°

**ARRETE PORTANT APPROBATION DU PLAN DE PREVENTION  
DES RISQUES NATURELS PREVISIBLES  
« RISQUE RETRAIT GONFLEMENT DES SOLS ARGILEUX »**

Commune de TUDELLE

**Le Préfet du Gers,**

VU le code de l'environnement et notamment ses articles L122-4, L122-7, L562-1 à L562-9, R562-1 à R562-11 et R122-17 à R122-19,

VU le code de la construction et de l'habitation et notamment ses articles L231-1 et R126-1 ;

VU le code de l'urbanisme et notamment ses articles L126-1, L480-4, R126-2 et R431-16 e) ;

VU le code des assurances, notamment ses articles L125-1 à L125-6 et A125-1 à A125-3 ;

VU la loi n° 95-101 du 02 février 1995 relative au renforcement de la protection de l'environnement ;

VU la loi n° 2003-699 du 30 juillet 2003 relative à la prévention des risques technologiques et naturels et à la réparation des dommages ;

VU la loi n° 2004-811 du 13 août 2004 de modernisation de la sécurité civile ;

VU la loi n° 82-600 du 13 juillet 1982 relative à l'indemnisation des victimes de catastrophes naturelles ;

VU le décret n° 95-1089 du 5 octobre 1995, modifié par décret 2005-3 du 5 janvier 2005 relatif à l'élaboration des plans de prévention des risques naturels prévisibles et des circulaires ministérielles prises pour son application;

VU le décret n° 2004-374 du 29 avril 2004 modifié relatif aux pouvoirs des préfets, à l'organisation et à l'action des services de l'Etat dans les régions et les départements ;

VU le décret n° 2005-134 du 15 février 2005 relatif à l'information des acquéreurs et des locataires de biens immobiliers sur les risques naturels et technologiques majeurs ;

VU le décret n° 2005-1156 du 13 septembre 2005, notamment l'article 8, relatif au plan communal de sauvegarde, pris pour l'application de l'article 13 de la loi n° 2004-811 du 13 août 2004 de modernisation de la sécurité civile ;

VU la circulaire du 11 octobre 2010 du Ministère de l'Ecologie, du Développement Durable, des Transports et du Logement relative à la prévention des risques liés au retrait gonflement des sols argileux ;

VU la circulaire interministérielle du 03 juillet 2007 relative à la consultation des acteurs , la concertation des populations et l'association avec les collectivités territoriales dans les plans de prévention des risques naturels prévisibles ;

- VU la circulaire interministérielle du 24 novembre 2000 relative aux arrêtés du 5 septembre 2000, renforçant le lien entre l'indemnisation des dommages résultant des catastrophes naturelles et les mesures de prévention de ces risques ;
- VU l'arrêté préfectoral n° 2007-136-1 du 16/05/2007 approuvant le Plan de Prévention des Risques Naturels prévisibles sur la commune de TUDELLE, pour le risque retrait gonflement des argiles;
- VU l'arrêté préfectoral n° 2013045-0003 du 14 février 2013 portant prescription de la révision du Plan de Prévention des Risques Retrait Gonflement des Sols Argileux sur la commune de TUDELLE;
- VU l'arrêté préfectoral n° 2013276-0001 du 03 octobre 2013 modifiant l'arrêté préfectoral n° 2013045-0003 du 14 février 2013 ;
- VU l'avis réputé favorable de la commune de TUDELLE;
- VU l'avis de la Chambre d'Agriculture du Gers en date du 15 juillet 2013;
- VU l'avis réputé favorable du Centre Régional de la Propriété Forestière de Midi-Pyrénées ;
- VU l'arrêté préfectoral n° 2013259-0002 du 16 septembre 2013 prescrivant, du 07 octobre 2013 au 08 novembre 2013 inclus, la mise à l'enquête publique du projet du Plan de Prévention des Risques Naturels prévisibles sur 335 communes du département, pour le risque retrait gonflement des sols argileux;
- VU le rapport, les conclusions et l'avis favorable du commissaire enquêteur en date du 17 décembre 2013 ;
- VU le rapport d'observation du Directeur Départemental des Territoires du Gers en date du 14 février 2014 ;

**CONSIDERANT** la nécessité de délimiter les terrains sur lesquels l'occupation ou l'utilisation du sol doit être réglementée du fait de leur exposition au risque « retrait gonflement des argiles » ;

**CONSIDERANT** que les mesures de zonage et le règlement afférent ont été correctement déterminées et adaptées à la fois aux enjeux et aux intérêts locaux ;

**CONSIDERANT** ainsi que le plan ci-annexé, éventuellement amendé des observations recueillies lors de la consultation du public, des services et des personnes concernées est de nature à répondre aux objectifs de sécurité assignés et que rien ne s'oppose à sa mise en œuvre ;

**CONSIDERANT** qu'après enquête publique il y a lieu d'apporter une modification très partielle au règlement ;

SUR proposition de Monsieur le Secrétaire Général du Gers ;

## **A R R Ê T E**

**Article 1<sup>er</sup>** -Le Plan de Prévention des Risques Naturels Retrait Gonflement des sols Argileux (P.P.R. R.G.A.) prévisibles de la commune de TUDELLE, annexé au présent arrêté, est approuvé.

Il comprend :

- une note de présentation,
- le règlement,
- une carte de zonage réglementaire.

Ce P.P.R. R.G.A. approuvé vaut servitude d'utilité publique au sens de l'article L126-1 du code de l'urbanisme et doit être annexé au document d'urbanisme de la commune de TUDELLE.

Article 2. - Il appartiendra à la commune de TUDELLE de réaliser un Plan Communal de Sauvegarde dans un délai de 2 ans à compter de la date d'approbation du présent arrêté.

Article 3. - Copie du présent arrêté, accompagnée du Plan de Prévention des Risques Naturels prévisibles, sera adressée :

- à Monsieur le maire de TUDELLE qui en assurera l'affichage en mairie ;
- à Monsieur le Directeur Départemental des Territoires ;

Article 4. - Mention de l'arrêté sera publiée dans un journal local.

Article 5. - Le présent arrêté, ainsi que les documents qui lui sont annexés, seront tenus à la disposition du public :

- en mairie de TUDELLE;
- à la Préfecture du Gers;
- aux sous-préfectures de Condom et de Mirande
- à la Direction Départementale des Territoires du Gers.

Article 6 : - Le présent arrêté peut faire l'objet d'un recours devant le Tribunal Administratif de Pau dans un délai de 2 mois à compter de sa publication au recueil des actes administratifs.

Article 7. - Monsieur le Secrétaire Général de la Préfecture du Gers, Sous-Préfet de l'arrondissement d'Auch, Monsieur le Maire de TUDELLE, Monsieur le sous-préfet de Condom, Madame la sous-préfète de Mirande, Monsieur le Directeur Départemental des Territoires, sont chargés, chacun en ce qui le concerne, de l'exécution du présent arrêté qui sera publié au recueil des actes administratifs des services de l'Etat.

Fait à Auch, le 28 FEV. 2014

Le Préfet,  
Pour le Préfet et par délégation,  
Le Secrétaire Général

**Christian CHASSAING**





PRÉFET DU GERS

## **Arrêté n ° 2014059-0336**

**signé par  
CHASSAING Christian**

**le 28 Février 2014**

**32 - Préfecture du Gers  
Direction des services du cabinet  
Service de la sécurité intérieure**

Arrêté portant approbation du plan de  
prévention des risques naturels prévisibles  
"Risque Retrait et gonflement des argiles" -  
commune d'Urdens



*Liberté • Égalité • Fraternité*

RÉPUBLIQUE FRANÇAISE

CABINET DU PREFET

SERVICE DE SECURITE INTERIEURE

Unité Défense et sécurité civile

N°

**ARRETE PORTANT APPROBATION DU PLAN DE PREVENTION  
DES RISQUES NATURELS PREVISIBLES  
« RISQUE RETRAIT GONFLEMENT DES SOLS ARGILEUX »**

Commune d'URDENS

**Le Préfet du Gers,**

VU le code de l'environnement et notamment ses articles L122-4, L122-7, L562-1 à L562-9, R562-1 à R562-11 et R122-17 à R122-19,

VU le code de la construction et de l'habitation et notamment ses articles L231-1 et R126-1 ;

VU le code de l'urbanisme et notamment ses articles L126-1, L480-4, R126-2 et R431-16 e) ;

VU le code des assurances, notamment ses articles L125-1 à L125-6 et A125-1 à A125-3 ;

VU la loi n° 95-101 du 02 février 1995 relative au renforcement de la protection de l'environnement ;

VU la loi n° 2003-699 du 30 juillet 2003 relative à la prévention des risques technologiques et naturels et à la réparation des dommages ;

VU la loi n° 2004-811 du 13 août 2004 de modernisation de la sécurité civile ;

VU la loi n° 82-600 du 13 juillet 1982 relative à l'indemnisation des victimes de catastrophes naturelles ;

VU le décret n° 95-1089 du 5 octobre 1995, modifié par décret 2005-3 du 5 janvier 2005 relatif à l'élaboration des plans de prévention des risques naturels prévisibles et des circulaires ministérielles prises pour son application;

VU le décret n° 2004-374 du 29 avril 2004 modifié relatif aux pouvoirs des préfets, à l'organisation et à l'action des services de l'Etat dans les régions et les départements ;

VU le décret n° 2005-134 du 15 février 2005 relatif à l'information des acquéreurs et des locataires de biens immobiliers sur les risques naturels et technologiques majeurs ;

VU le décret n° 2005-1156 du 13 septembre 2005, notamment l'article 8, relatif au plan communal de sauvegarde, pris pour l'application de l'article 13 de la loi n° 2004-811 du 13 août 2004 de modernisation de la sécurité civile ;

VU la circulaire du 11 octobre 2010 du Ministère de l'Ecologie, du Développement Durable, des Transports et du Logement relative à la prévention des risques liés au retrait gonflement des sols argileux ;

VU la circulaire interministérielle du 03 juillet 2007 relative à la consultation des acteurs, la concertation des populations et l'association avec les collectivités territoriales dans les plans de prévention des risques naturels prévisibles ;

- VU la circulaire interministérielle du 24 novembre 2000 relative aux arrêtés du 5 septembre 2000, renforçant le lien entre l'indemnisation des dommages résultant des catastrophes naturelles et les mesures de prévention de ces risques ;
- VU l'arrêté préfectoral n° 2004-180-7 du 28/06/2004 approuvant le Plan de Prévention des Risques Naturels prévisibles sur la commune d'URDENS, pour le risque retrait gonflement des argiles;
- VU l'arrêté préfectoral n° 2013045-0003 du 14 février 2013 portant prescription de la révision du Plan de Prévention des Risques Retrait Gonflement des Sols Argileux sur la commune d'URDENS;
- VU l'arrêté préfectoral n° 2013276-0001 du 03 octobre 2013 modifiant l'arrêté préfectoral n° 2013045-0003 du 14 février 2013 ;
- VU l'avis réputé favorable de la commune d'URDENS;
- VU l'avis de la Chambre d'Agriculture du Gers en date du 15 juillet 2013;
- VU l'avis réputé favorable du Centre Régional de la Propriété Forestière de Midi-Pyrénées ;
- VU l'arrêté préfectoral n° 2013259-0002 du 16 septembre 2013 prescrivant, du 07 octobre 2013 au 08 novembre 2013 inclus, la mise à l'enquête publique du projet du Plan de Prévention des Risques Naturels prévisibles sur 335 communes du département, pour le risque retrait gonflement des sols argileux;
- VU le rapport, les conclusions et l'avis favorable du commissaire enquêteur en date du 17 décembre 2013 ;
- VU le rapport d'observation du Directeur Départemental des Territoires du Gers en date du 14 février 2014 ;

**CONSIDERANT** la nécessité de délimiter les terrains sur lesquels l'occupation ou l'utilisation du sol doit être réglementée du fait de leur exposition au risque « retrait gonflement des argiles » ;

**CONSIDERANT** que les mesures de zonage et le règlement afférent ont été correctement déterminées et adaptées à la fois aux enjeux et aux intérêts locaux ;

**CONSIDERANT** ainsi que le plan ci-annexé, éventuellement amendé des observations recueillies lors de la consultation du public, des services et des personnes concernées est de nature à répondre aux objectifs de sécurité assignés et que rien ne s'oppose à sa mise en œuvre ;

**CONSIDERANT** qu'après enquête publique il y a lieu d'apporter une modification très partielle au règlement ;

SUR proposition de Monsieur le Secrétaire Général du Gers ;

## **A R R Ê T E**

Article 1<sup>er</sup> -Le Plan de Prévention des Risques Naturels Retrait Gonflement des sols Argileux (P.P.R. R.G.A.) prévisibles de la commune d'URDENS, annexé au présent arrêté, est approuvé.

Il comprend :

- une note de présentation,
- le règlement,
- une carte de zonage réglementaire.

Ce P.P.R. R.G.A. approuvé vaut servitude d'utilité publique au sens de l'article L126-1 du code de l'urbanisme et doit être annexé au document d'urbanisme de la commune d'URDENS.

Article 2. - Il appartiendra à la commune d'URDENS de réaliser un Plan Communal de Sauvegarde dans un délai de 2 ans à compter de la date d'approbation du présent arrêté.

Article 3. - Copie du présent arrêté, accompagnée du Plan de Prévention des Risques Naturels prévisibles, sera adressée :

- à Monsieur le maire d'URDENS qui en assurera l'affichage en mairie ;
- à Monsieur le Directeur Départemental des Territoires ;

Article 4. - Mention de l'arrêté sera publiée dans un journal local.

Article 5. - Le présent arrêté, ainsi que les documents qui lui sont annexés, seront tenus à la disposition du public :

- en mairie d'URDENS;
- à la Préfecture du Gers;
- aux sous-préfectures de Condom et de Mirande
- à la Direction Départementale des Territoires du Gers.

Article 6 : - Le présent arrêté peut faire l'objet d'un recours devant du Tribunal Administratif de Pau dans un délai de 2 mois à compter de sa publication au recueil des actes administratifs.

Article 7. - Monsieur le Secrétaire Général de la Préfecture du Gers, Sous-Préfet de l'arrondissement d'Auch, Monsieur le Maire d'URDENS, Monsieur le sous-préfet de Condom, Madame la sous-préfète de Mirande, Monsieur le Directeur Départemental des Territoires, sont chargés, chacun en ce qui le concerne, de l'exécution du présent arrêté qui sera publié au recueil des actes administratifs des services de l'Etat.

Fait à Auch, le 28 FEV. 2014

Le Préfet,

Pour le Préfet et par délégation,  
Le Secrétaire Général

  
Christian CHASSAING



PRÉFET DU GERS

## **Arrêté n °2014059-0337**

**signé par  
CHASSAING Christian**

**le 28 Février 2014**

**32 - Préfecture du Gers  
Direction des services du cabinet  
Service de la sécurité intérieure**

Arrêté portant approbation du plan de  
prévention des risques naturels prévisibles  
"Risque Retrait et gonflement des argiles" -  
commune de Villecomtal sur Arros



Liberté • Égalité • Fraternité  
RÉPUBLIQUE FRANÇAISE

CABINET DU PREFET

SERVICE DE SECURITE INTERIEURE  
Unité Défense et sécurité civile  
N°

**ARRETE PORTANT APPROBATION DU PLAN DE PREVENTION  
DES RISQUES NATURELS PREVISIBLES  
« RISQUE RETRAIT GONFLEMENT DES SOLS ARGILEUX »**

Commune de VILLECOMTAL SUR ARROS

**Le Préfet du Gers,**

VU le code de l'environnement et notamment ses articles L122-4, L122-7, L562-1 à L562-9, R562-1 à R562-11 et R122-17 à R122-19,

VU le code de la construction et de l'habitation et notamment ses articles L231-1 et R126-1 ;

VU le code de l'urbanisme et notamment ses articles L126-1, L480-4, R126-2 et R431-16 e) ;

VU le code des assurances, notamment ses articles L125-1 à L125-6 et A125-1 à A125-3 ;

VU la loi n° 95-101 du 02 février 1995 relative au renforcement de la protection de l'environnement ;

VU la loi n° 2003-699 du 30 juillet 2003 relative à la prévention des risques technologiques et naturels et à la réparation des dommages ;

VU la loi n° 2004-811 du 13 août 2004 de modernisation de la sécurité civile ;

VU la loi n° 82-600 du 13 juillet 1982 relative à l'indemnisation des victimes de catastrophes naturelles ;

VU le décret n° 95-1089 du 5 octobre 1995, modifié par décret 2005-3 du 5 janvier 2005 relatif à l'élaboration des plans de prévention des risques naturels prévisibles et des circulaires ministérielles prises pour son application;

VU le décret n° 2004-374 du 29 avril 2004 modifié relatif aux pouvoirs des préfets, à l'organisation et à l'action des services de l'Etat dans les régions et les départements ;

VU le décret n° 2005-134 du 15 février 2005 relatif à l'information des acquéreurs et des locataires de biens immobiliers sur les risques naturels et technologiques majeurs ;

VU le décret n° 2005-1156 du 13 septembre 2005, notamment l'article 8, relatif au plan communal de sauvegarde, pris pour l'application de l'article 13 de la loi n° 2004-811 du 13 août 2004 de modernisation de la sécurité civile ;

VU la circulaire du 11 octobre 2010 du Ministère de l'Ecologie, du Développement Durable, des Transports et du Logement relative à la prévention des risques liés au retrait gonflement des sols argileux ;

VU la circulaire interministérielle du 03 juillet 2007 relative à la consultation des acteurs, la concertation des populations et l'association avec les collectivités territoriales dans les plans de prévention des risques naturels prévisibles ;

VU la circulaire interministérielle du 24 novembre 2000 relative aux arrêtés du 5 septembre 2000, renforçant le lien entre l'indemnisation des dommages résultant des catastrophes naturelles et les mesures de prévention de ces risques ;

VU l'arrêté préfectoral n° 2005-308-4 du 04/11/2005 prescrivant l'établissement d'un Plan de Prévention des Risques Naturels prévisibles sur la commune de VILLECOMTAL SUR ARROS, pour le risque retrait gonflement des argiles;

VU l'arrêté préfectoral n° 2013045-0003 du 14 février 2013 portant modification de l'arrêté n° 32464 de prescription du Plan de Prévention des Risques sur la commune de VILLECOMTAL SUR ARROS, pour le risque retrait gonflement des argiles ;

VU l'arrêté préfectoral n° 2013276-0001 du 03 octobre 2013 portant modification de l'arrêté préfectoral n° 2013045-0003 du 14 février 2013;

VU l'avis réputé favorable de la commune de VILLECOMTAL SUR ARROS;

VU l'avis de la Chambre d'Agriculture du Gers en date du 15 juillet 2013;

VU l'avis réputé favorable du Centre Régional de la Propriété Forestière de Midi-Pyrénées;

VU l'arrêté préfectoral n° 2013259-0002 du 16 septembre 2013 prescrivant, du 07 octobre 2013 au 08 novembre 2013 inclus, la mise à l'enquête publique du projet du Plan de Prévention des Risques Naturels prévisibles sur 335 communes du département, pour le risque retrait gonflement des sols argileux;

VU le rapport, les conclusions et l'avis favorable du commissaire enquêteur en date du 17 décembre 2013 ;

VU le rapport d'observation du Directeur Départemental des Territoires du Gers en date du 14 février 2014;

**CONSIDERANT** la nécessité de délimiter les terrains sur lesquels l'occupation ou l'utilisation du sol doit être réglementée du fait de leur exposition au risque « retrait gonflement des argiles » ;

**CONSIDERANT** que les mesures de zonage et le règlement afférent ont été correctement déterminées et adaptées à la fois aux enjeux et aux intérêts locaux ;

**CONSIDERANT** ainsi que le plan ci-annexé, éventuellement amendé des observations recueillies lors de la consultation du public, des services et des personnes concernées est de nature à répondre aux objectifs de sécurité assignés et que rien ne s'oppose à sa mise en œuvre ;

**CONSIDERANT** qu'après enquête publique il y a lieu d'apporter une modification très partielle au règlement ;

SUR proposition de Monsieur le Secrétaire Général du Gers ;

## **A R R Ê T E**

Article 1<sup>er</sup> -Le Plan de Prévention des Risques Naturels Retrait Gonflement des sols Argileux (P.P.R. R.G.A.) prévisibles de la commune de VILLECOMTAL SUR ARROS, annexé au présent arrêté, est approuvé.

Il comprend :

- une note de présentation,
- le règlement,
- une carte de zonage réglementaire.

Ce P.P.R. R.G.A. approuvé vaut servitude d'utilité publique au sens de l'article L126-1 du code de l'urbanisme et doit être annexé au document d'urbanisme de la commune de VILLECOMTAL SUR ARROS.

Article 2. - Il appartiendra à la commune de VILLECOMTAL SUR ARROS de réaliser un Plan Communal de Sauvegarde dans un délai de 2 ans à compter de la date d'approbation du présent arrêté.

Article 3. -. Copie du présent arrêté, accompagnée du Plan de Prévention des Risques Naturels prévisibles, sera adressée :

- à Monsieur le maire de VILLECOMTAL SUR ARROS qui en assurera l'affichage en mairie ;
- à Monsieur le Directeur Départemental des Territoires ;

Article 4. - Mention de l'arrêté sera publiée dans un journal local.

Article 5. - Le présent arrêté, ainsi que les documents qui lui sont annexés, seront tenus à la disposition du public :

- en mairie de VILLECOMTAL SUR ARROS;
- à la Préfecture du Gers ;
- aux sous-préfectures de Condom et de Mirande
- à la Direction Départementale des Territoires du Gers.

Article 6 : - Le présent arrêté peut faire l'objet d'un recours devant du Tribunal Administratif de Pau dans un délai de 2 mois à compter de sa publication au recueil des actes administratifs.

Article 7. - Monsieur le Secrétaire Général de la Préfecture du Gers, Sous-Préfet de l'arrondissement d'Auch, Monsieur le Maire de VILLECOMTAL SUR ARROS, Monsieur le sous-préfet de Condom, Madame la sous-préfète de Mirande, Monsieur le Directeur Départemental des Territoires, sont chargés, chacun en ce qui le concerne, de l'exécution du présent arrêté qui sera publié au recueil des actes administratifs des services de l'Etat.

Fait à Auch, le 28 FEV. 2014

Le Préfet,

Pour le Préfet et par délégation,  
Le Secrétaire Général

Christian CHASSAING





PRÉFET DU GERS

## **Arrêté n ° 2014059-0338**

**signé par  
CHASSAING Christian**

**le 28 Février 2014**

**32 - Préfecture du Gers  
Direction des services du cabinet  
Service de la sécurité intérieure**

Arrêté portant approbation du plan de  
prévention des risques naturels prévisibles  
"Risque Retrait et gonflement des argiles" -  
commune de Villefranche d'Astarac



*Liberté • Égalité • Fraternité*  
RÉPUBLIQUE FRANÇAISE

CABINET DU PREFET

SERVICE DE SECURITE INTERIEURE  
Unité Défense et sécurité civile  
N°

**ARRETE PORTANT APPROBATION DU PLAN DE PREVENTION  
DES RISQUES NATURELS PREVISIBLES  
« RISQUE RETRAIT GONFLEMENT DES SOLS ARGILEUX »**

Commune de VILLEFRANCHE D'ASTARAC

**Le Préfet du Gers,**

VU le code de l'environnement et notamment ses articles L122-4, L122-7, L562-1 à L562-9, R562-1 à R562-11 et R122-17 à R122-19,

VU le code de la construction et de l'habitation et notamment ses articles L231-1 et R126-1 ;

VU le code de l'urbanisme et notamment ses articles L126-1, L480-4, R126-2 et R431-16 e) ;

VU le code des assurances, notamment ses articles L125-1 à L125-6 et A125-1 à A125-3 ;

VU la loi n° 95-101 du 02 février 1995 relative au renforcement de la protection de l'environnement ;

VU la loi n° 2003-699 du 30 juillet 2003 relative à la prévention des risques technologiques et naturels et à la réparation des dommages ;

VU la loi n° 2004-811 du 13 août 2004 de modernisation de la sécurité civile ;

VU la loi n° 82-600 du 13 juillet 1982 relative à l'indemnisation des victimes de catastrophes naturelles ;

VU le décret n° 95-1089 du 5 octobre 1995, modifié par décret 2005-3 du 5 janvier 2005 relatif à l'élaboration des plans de prévention des risques naturels prévisibles et des circulaires ministérielles prises pour son application;

VU le décret n° 2004-374 du 29 avril 2004 modifié relatif aux pouvoirs des préfets, à l'organisation et à l'action des services de l'Etat dans les régions et les départements ;

VU le décret n° 2005-134 du 15 février 2005 relatif à l'information des acquéreurs et des locataires de biens immobiliers sur les risques naturels et technologiques majeurs ;

VU le décret n° 2005-1156 du 13 septembre 2005, notamment l'article 8, relatif au plan communal de sauvegarde, pris pour l'application de l'article 13 de la loi n° 2004-811 du 13 août 2004 de modernisation de la sécurité civile ;

VU la circulaire du 11 octobre 2010 du Ministère de l'Ecologie, du Développement Durable, des Transports et du Logement relative à la prévention des risques liés au retrait gonflement des sols argileux ;

VU la circulaire interministérielle du 03 juillet 2007 relative à la consultation des acteurs, la concertation des populations et l'association avec les collectivités territoriales dans les plans de prévention des risques naturels prévisibles ;

- VU la circulaire interministérielle du 24 novembre 2000 relative aux arrêtés du 5 septembre 2000, renforçant le lien entre l'indemnisation des dommages résultant des catastrophes naturelles et les mesures de prévention de ces risques ;
- VU l'arrêté préfectoral n° 2007-164-1 du 13/06/2007 approuvant le Plan de Prévention des Risques Naturels prévisibles sur la commune de VILLEFRANCHE D'ASTARAC, pour le risque retrait gonflement des argiles;
- VU l'arrêté préfectoral n° 2013045-0003 du 14 février 2013 portant prescription de la révision du Plan de Prévention des Risques Retrait Gonflement des Sols Argileux sur la commune de VILLEFRANCHE D'ASTARAC;
- VU l'arrêté préfectoral n° 2013276-0001 du 03 octobre 2013 modifiant l'arrêté préfectoral n° 2013045-0003 du 14 février 2013 ;
- VU l'avis réputé favorable de la commune de VILLEFRANCHE D'ASTARAC;
- VU l'avis de la Chambre d'Agriculture du Gers en date du 15 juillet 2013;
- VU l'avis réputé favorable du Centre Régional de la Propriété Forestière de Midi-Pyrénées ;
- VU l'arrêté préfectoral n° 2013259-0002 du 16 septembre 2013 prescrivant, du 07 octobre 2013 au 08 novembre 2013 inclus, la mise à l'enquête publique du projet du Plan de Prévention des Risques Naturels prévisibles sur 335 communes du département, pour le risque retrait gonflement des sols argileux;
- VU le rapport, les conclusions et l'avis favorable du commissaire enquêteur en date du 17 décembre 2013 ;
- VU le rapport d'observation du Directeur Départemental des Territoires du Gers en date du 14 février 2014 ;

**CONSIDERANT** la nécessité de délimiter les terrains sur lesquels l'occupation ou l'utilisation du sol doit être réglementée du fait de leur exposition au risque « retrait gonflement des argiles » ;

**CONSIDERANT** que les mesures de zonage et le règlement afférent ont été correctement déterminées et adaptées à la fois aux enjeux et aux intérêts locaux ;

**CONSIDERANT** ainsi que le plan ci-annexé, éventuellement amendé des observations recueillies lors de la consultation du public, des services et des personnes concernées est de nature à répondre aux objectifs de sécurité assignés et que rien ne s'oppose à sa mise en œuvre ;

**CONSIDERANT** qu'après enquête publique il y a lieu d'apporter une modification très partielle au règlement ;

SUR proposition de Monsieur le Secrétaire Général du Gers ;

## **A R R Ê T E**

**Article 1<sup>er</sup>** -Le Plan de Prévention des Risques Naturels Retrait Gonflement des sols Argileux (P.P.R. R.G.A.) prévisibles de la commune de VILLEFRANCHE D'ASTARAC, annexé au présent arrêté, est approuvé.

Il comprend :

- une note de présentation,
- le règlement,
- une carte de zonage réglementaire.

Ce P.P.R. R.G.A. approuvé vaut servitude d'utilité publique au sens de l'article L126-1 du code de l'urbanisme et doit être annexé au document d'urbanisme de la commune de VILLEFRANCHE D'ASTARAC.

Article 2. - Il appartiendra à la commune de VILLEFRANCHE D'ASTARAC de réaliser un Plan Communal de Sauvegarde dans un délai de 2 ans à compter de la date d'approbation du présent arrêté.

Article 3. - Copie du présent arrêté, accompagnée du Plan de Prévention des Risques Naturels prévisibles, sera adressée :

- à Monsieur le maire de VILLEFRANCHE D'ASTARAC qui en assurera l'affichage en mairie ;
- à Monsieur le Directeur Départemental des Territoires ;

Article 4. - Mention de l'arrêté sera publiée dans un journal local.

Article 5. - Le présent arrêté, ainsi que les documents qui lui sont annexés, seront tenus à la disposition du public :

- en mairie de VILLEFRANCHE D'ASTARAC;
- à la Préfecture du Gers;
- aux sous-préfectures de Condom et de Mirande
- à la Direction Départementale des Territoires du Gers.

Article 6. : - Le présent arrêté peut faire l'objet d'un recours devant du Tribunal Administratif de Pau dans un délai de 2 mois à compter de sa publication au recueil des actes administratifs.

Article 7. - Monsieur le Secrétaire Général de la Préfecture du Gers, Sous-Préfet de l'arrondissement d'Auch, Monsieur le Maire de VILLEFRANCHE D'ASTARAC, Monsieur le sous-préfet de Condom, Madame la sous-préfète de Mirande, Monsieur le Directeur Départemental des Territoires, sont chargés, chacun en ce qui le concerne, de l'exécution du présent arrêté qui sera publié au recueil des actes administratifs des services de l'Etat.

Fait à Auch, le **28** FEV. 2014

Le Préfet,  
Pour le Préfet et par délégation,  
Le Secrétaire Général

  
**Christian CHASSAING**



PRÉFET DU GERS

## **Arrêté n ° 2014059-0339**

**signé par  
CHASSAING Christian**

**le 28 Février 2014**

**32 - Préfecture du Gers  
Direction des services du cabinet  
Service de la sécurité intérieure**

Arrêté portant approbation du plan de  
prévention des risques naturels prévisibles  
"Risque Retrait et gonflement des argiles" -  
commune de Viozan



CABINET DU PREFET

SERVICE DE SECURITE INTERIEURE  
Unité Défense et sécurité civile  
N°

**ARRETE PORTANT APPROBATION DU PLAN DE PREVENTION  
DES RISQUES NATURELS PREVISIBLES  
« RISQUE RETRAIT GONFLEMENT DES SOLS ARGILEUX »**

Commune de VIOZAN

**Le Préfet du Gers,**

VU le code de l'environnement et notamment ses articles L122-4, L122-7, L562-1 à L562-9, R562-1 à R562-11 et R122-17 à R122-19,

VU le code de la construction et de l'habitation et notamment ses articles L231-1 et R126-1 ;

VU le code de l'urbanisme et notamment ses articles L126-1, L480-4, R126-2 et R431-16 e) ;

VU le code des assurances, notamment ses articles L125-1 à L125-6 et A125-1 à A125-3 ;

VU la loi n° 95-101 du 02 février 1995 relative au renforcement de la protection de l'environnement ;

VU la loi n° 2003-699 du 30 juillet 2003 relative à la prévention des risques technologiques et naturels et à la réparation des dommages ;

VU la loi n° 2004-811 du 13 août 2004 de modernisation de la sécurité civile ;

VU la loi n° 82-600 du 13 juillet 1982 relative à l'indemnisation des victimes de catastrophes naturelles ;

VU le décret n° 95-1089 du 5 octobre 1995, modifié par décret 2005-3 du 5 janvier 2005 relatif à l'élaboration des plans de prévention des risques naturels prévisibles et des circulaires ministérielles prises pour son application;

VU le décret n° 2004-374 du 29 avril 2004 modifié relatif aux pouvoirs des préfets, à l'organisation et à l'action des services de l'Etat dans les régions et les départements ;

VU le décret n° 2005-134 du 15 février 2005 relatif à l'information des acquéreurs et des locataires de biens immobiliers sur les risques naturels et technologiques majeurs ;

VU le décret n° 2005-1156 du 13 septembre 2005, notamment l'article 8, relatif au plan communal de sauvegarde, pris pour l'application de l'article 13 de la loi n° 2004-811 du 13 août 2004 de modernisation de la sécurité civile ;

VU la circulaire du 11 octobre 2010 du Ministère de l'Ecologie, du Développement Durable, des Transports et du Logement relative à la prévention des risques liés au retrait gonflement des sols argileux ;

VU la circulaire interministérielle du 03 juillet 2007 relative à la consultation des acteurs, la concertation des populations et l'association avec les collectivités territoriales dans les plans de prévention des risques naturels prévisibles ;

VU la circulaire interministérielle du 24 novembre 2000 relative aux arrêtés du 5 septembre 2000, renforçant le lien entre l'indemnisation des dommages résultant des catastrophes naturelles et les mesures de prévention de ces risques ;

VU l'arrêté préfectoral n° 2005-308-4 du 04/11/2005 prescrivant l'établissement d'un Plan de Prévention des Risques Naturels prévisibles sur la commune de VIOZAN, pour le risque retrait gonflement des argiles;

VU l'arrêté préfectoral n° 2013045-0003 du 14 février 2013 portant modification de l'arrêté n° 32466 de prescription du Plan de Prévention des Risques sur la commune de VIOZAN, pour le risque retrait gonflement des argiles ;

VU l'arrêté préfectoral n° 2013276-0001 du 03 octobre 2013 portant modification de l'arrêté préfectoral n° 2013045-0003 du 14 février 2013;

VU l'avis réputé favorable de la commune de VIOZAN;

VU l'avis de la Chambre d'Agriculture du Gers en date du 15 juillet 2013;

VU l'avis réputé favorable du Centre Régional de la Propriété Forestière de Midi-Pyrénées;

VU l'arrêté préfectoral n° 2013259-0002 du 16 septembre 2013 prescrivant, du 07 octobre 2013 au 08 novembre 2013 inclus, la mise à l'enquête publique du projet du Plan de Prévention des Risques Naturels prévisibles sur 335 communes du département, pour le risque retrait gonflement des sols argileux;

VU le rapport, les conclusions et l'avis favorable du commissaire enquêteur en date du 17 décembre 2013 ;

VU le rapport d'observation du Directeur Départemental des Territoires du Gers en date du 14 février 2014;

**CONSIDERANT** la nécessité de délimiter les terrains sur lesquels l'occupation ou l'utilisation du sol doit être réglementée du fait de leur exposition au risque « retrait gonflement des argiles » ;

**CONSIDERANT** que les mesures de zonage et le règlement afférent ont été correctement déterminées et adaptées à la fois aux enjeux et aux intérêts locaux ;

**CONSIDERANT** ainsi que le plan ci-annexé, éventuellement amendé des observations recueillies lors de la consultation du public, des services et des personnes concernées est de nature à répondre aux objectifs de sécurité assignés et que rien ne s'oppose à sa mise en œuvre ;

**CONSIDERANT** qu'après enquête publique il y a lieu d'apporter une modification très partielle au règlement ;

**SUR** proposition de Monsieur le Secrétaire Général du Gers ;

## A R R Ê T E

Article 1<sup>er</sup> -Le Plan de Prévention des Risques Naturels Retrait Gonflement des sols Argileux (P.P.R. R.G.A.) prévisibles de la commune de VIOZAN, annexé au présent arrêté, est approuvé.

Il comprend :

- une note de présentation,
- le règlement,
- une carte de zonage réglementaire.

Ce P.P.R. R.G.A. approuvé vaut servitude d'utilité publique au sens de l'article L126-1 du code de l'urbanisme et doit être annexé au document d'urbanisme de la commune de VIOZAN.

Article 2. - Il appartiendra à la commune de VIOZAN de réaliser un Plan Communal de Sauvegarde dans un délai de 2 ans à compter de la date d'approbation du présent arrêté.

Article 3. - Copie du présent arrêté, accompagnée du Plan de Prévention des Risques Naturels prévisibles, sera adressée :

- à Monsieur le maire de VIOZAN qui en assurera l'affichage en mairie ;
- à Monsieur le Directeur Départemental des Territoires ;

Article 4. - Mention de l'arrêté sera publiée dans un journal local.

Article 5. - Le présent arrêté, ainsi que les documents qui lui sont annexés, seront tenus à la disposition du public :

- en mairie de VIOZAN;
- à la Préfecture du Gers ;
- aux sous-préfectures de Condom et de Mirande
- à la Direction Départementale des Territoires du Gers.

Article 6. - Le présent arrêté peut faire l'objet d'un recours devant du Tribunal Administratif de Pau dans un délai de 2 mois à compter de sa publication au recueil des actes administratifs.

Article 7. - Monsieur le Secrétaire Général de la Préfecture du Gers, Sous-Préfet de l'arrondissement d'Auch, Monsieur le Maire de VIOZAN, Monsieur le sous-préfet de Condom, Madame la sous-préfète de Mirande, Monsieur le Directeur Départemental des Territoires, sont chargés, chacun en ce qui le concerne, de l'exécution du présent arrêté qui sera publié au recueil des actes administratifs des services de l'Etat.

Fait à Auch, le **28 FEV. 2014**

Le Préfet,

Pour le Préfet en son délégué,  
Le Secrétaire Général

**Christian CHASSAING**





PRÉFET DU GERS

## **Arrêté n ° 2014059-0340**

**signé par  
CHASSAING Christian**

**le 28 Février 2014**

**32 - Préfecture du Gers  
Direction des services du cabinet  
Service de la sécurité intérieure**

Arrêté portant approbation du plan de  
prévention des risques naturels prévisibles  
"Risque Retrait et gonflement des argiles" -  
commune d'Ayguetinte



Liberté • Égalité • Fraternité  
RÉPUBLIQUE FRANÇAISE

CABINET DU PREFET

SERVICE DE SECURITE INTERIEURE  
Unité Défense et sécurité civile  
N°

**ARRETE PORTANT APPROBATION DU PLAN DE PREVENTION  
DES RISQUES NATURELS PREVISIBLES  
« RISQUE RETRAIT GONFLEMENT DES SOLS ARGILEUX »**

Commune d'AYGUETINTE

**Le Préfet du Gers,**

- VU le code de l'environnement et notamment ses articles L122-4, L122-7, L562-1 à L562-9, R562-1 à R562-11 et R122-17 à R122-19,
- VU le code de la construction et de l'habitation et notamment ses articles L231-1 et R126-1 ;
- VU le code de l'urbanisme et notamment ses articles L126-1, L480-4, R126-2 et R431-16 e) ;
- VU le code des assurances, notamment ses articles L125-1 à L125-6 et A125-1 à A125-3 ;
- VU la loi n° 95-101 du 02 février 1995 relative au renforcement de la protection de l'environnement ;
- VU la loi n° 2003-699 du 30 juillet 2003 relative à la prévention des risques technologiques et naturels et à la réparation des dommages ;
- VU la loi n° 2004-811 du 13 août 2004 de modernisation de la sécurité civile ;
- VU la loi n° 82-600 du 13 juillet 1982 relative à l'indemnisation des victimes de catastrophes naturelles ;
- VU le décret n° 95-1089 du 5 octobre 1995, modifié par décret 2005-3 du 5 janvier 2005 relatif à l'élaboration des plans de prévention des risques naturels prévisibles et des circulaires ministérielles prises pour son application;
- VU le décret n° 2004-374 du 29 avril 2004 modifié relatif aux pouvoirs des préfets, à l'organisation et à l'action des services de l'Etat dans les régions et les départements ;
- VU le décret n° 2005-134 du 15 février 2005 relatif à l'information des acquéreurs et des locataires de biens immobiliers sur les risques naturels et technologiques majeurs ;
- VU le décret n° 2005-1156 du 13 septembre 2005, notamment l'article 8, relatif au plan communal de sauvegarde, pris pour l'application de l'article 13 de la loi n° 2004-811 du 13 août 2004 de modernisation de la sécurité civile ;
- VU la circulaire du 11 octobre 2010 du Ministère de l'Ecologie, du Développement Durable, des Transports et du Logement relative à la prévention des risques liés au retrait gonflement des sols argileux ;
- VU la circulaire interministérielle du 03 juillet 2007 relative à la consultation des acteurs, la concertation des populations et l'association avec les collectivités territoriales dans les plans de prévention des risques naturels prévisibles ;

VU la circulaire interministérielle du 24 novembre 2000 relative aux arrêtés du 5 septembre 2000, renforçant le lien entre l'indemnisation des dommages résultant des catastrophes naturelles et les mesures de prévention de ces risques ;

VU l'arrêté préfectoral n° 2005-308-6 du 04/11/2005 prescrivant l'établissement d'un Plan de Prévention des Risques Naturels prévisibles sur la commune d'AYGUETINTE, pour le risque retrait gonflement des argiles;

VU l'arrêté préfectoral n° 2013045-0002 du 14 février 2013 portant modification de l'arrêté n° 2005-308-6 de prescription du Plan de Prévention des Risques sur la commune d'AYGUETINTE, pour le risque retrait gonflement des argiles ;

VU l'arrêté préfectoral n° 2013276-0002 du 03 octobre 2013 portant modification de l'arrêté préfectoral n° 2013045-0002 du 14 février 2013;

VU l'avis réputé favorable de la commune d'AYGUETINTE;

VU l'avis de la Chambre d'Agriculture du Gers en date du 15 juillet 2013;

VU l'avis réputé favorable du Centre Régional de la Propriété Forestière de Midi-Pyrénées;

VU l'arrêté préfectoral n° 2013263-0003 du 20 septembre 2013 prescrivant, du 14 octobre 2013 au 15 novembre 2013 inclus, la mise à l'enquête publique du projet du Plan de Prévention des Risques Naturels prévisibles sur 62 communes du département, pour le risque retrait gonflement des sols argileux;

VU le rapport, les conclusions et l'avis favorable du commissaire enquêteur en date du 14 décembre 2013;

VU le rapport d'observation du Directeur Départemental des Territoires du Gers en date du 5 mars 2014.

**CONSIDERANT** la nécessité de délimiter les terrains sur lesquels l'occupation ou l'utilisation du sol doit être réglementée du fait de leur exposition au risque « retrait gonflement des argiles » ;

**CONSIDERANT** que les mesures de zonage et le règlement afférent ont été correctement déterminées et adaptées à la fois aux enjeux et aux intérêts locaux ;

**CONSIDERANT** ainsi que le plan ci-annexé, éventuellement amendé des observations recueillies lors de la consultation du public, des services et des personnes concernées est de nature à répondre aux objectifs de sécurité assignés et que rien ne s'oppose à sa mise en œuvre ;

**CONSIDERANT** qu'après enquête publique et au vu du rapport du commissaire enquêteur du 14 décembre 2013 il y a lieu d'apporter une modification très partielle au règlement ;

SUR proposition de Monsieur le Secrétaire Général du Gers ;

## A R R Ê T E

**Article 1<sup>er</sup>** -Le Plan de Prévention des Risques Naturels Retrait Gonflement des sols Argileux (P.P.R. R.G.A.) prévisibles de la commune d'AYGUETINTE, annexé au présent arrêté, est approuvé.

Il comprend :

- une note de présentation,
- le règlement,
- une carte de zonage réglementaire assortie de détails au 1/10 000.

Ce P.P.R. R.G.A. approuvé vaut servitude d'utilité publique au sens de l'article L126-1 du code de l'urbanisme et doit être annexé au document d'urbanisme de la commune d'AYGUETINTE.

Article 2. - Il appartiendra à la commune d'AYGUETINTE de réaliser un Plan Communal de Sauvegarde dans un délai de 2 ans à compter de la date d'approbation du présent arrêté.

Article 3. - Copie du présent arrêté, accompagnée du Plan de Prévention des Risques Naturels prévisibles, sera adressée :

- à Monsieur le maire de AYGUETINTE qui en assurera l'affichage en mairie ;
- à Monsieur le Directeur Départemental des Territoires.

Article 4. - Mention de l'arrêté sera publiée dans un journal local.

Article 5. - Le présent arrêté, ainsi que les documents qui lui sont annexés, seront tenus à la disposition du public :

- en mairie de AYGUETINTE;
- à la Préfecture du Gers;
- aux sous-préfectures de Condom et de Mirande
- à la Direction Départementale des Territoires du Gers.

Article 6 : - Le présent arrêté peut faire l'objet d'un recours devant le Tribunal Administratif de Pau dans un délai de 2 mois à compter de sa publication au recueil des actes administratifs.

Article 7. - Monsieur le Secrétaire Général de la Préfecture du Gers, Sous-Préfet de l'arrondissement d'Auch, Monsieur le Maire de AYGUETINTE, Monsieur le sous-préfet de Condom, Madame la sous-préfète de Mirande, Monsieur le Directeur Départemental des Territoires, sont chargés, chacun en ce qui le concerne, de l'exécution du présent arrêté qui sera publié au recueil des actes administratifs des services de l'Etat.

Fait à Auch, le 28 FEV. 2014

Le Préfet,

Pour le Préfet et par délégation,  
Le Secrétaire Général

  
Christian CHASSAING



PRÉFET DU GERS

## **Arrêté n ° 2014059-0341**

**signé par  
CHASSAING Christian**

**le 28 Février 2014**

**32 - Préfecture du Gers  
Direction des services du cabinet  
Service de la sécurité intérieure**

Arrêté portant approbation du plan de  
prévention des risques naturels prévisibles  
"Risque Retrait et gonflement des argiles" -  
commune de Bascous



*Liberté • Égalité • Fraternité*  
RÉPUBLIQUE FRANÇAISE

CABINET DU PREFET

SERVICE DE SECURITE INTERIEURE  
Unité Défense et sécurité civile  
N°

**ARRETE PORTANT APPROBATION DU PLAN DE PREVENTION  
DES RISQUES NATURELS PREVISIBLES  
« RISQUE RETRAIT GONFLEMENT DES SOLS ARGILEUX »**

Commune de BASCOUS

**Le Préfet du Gers,**

- VU le code de l'environnement et notamment ses articles L122-4, L122-7, L562-1 à L562-9, R562-1 à R562-11 et R122-17 à R122-19,
- VU le code de la construction et de l'habitation et notamment ses articles L231-1 et R126-1 ;
- VU le code de l'urbanisme et notamment ses articles L126-1, L480-4, R126-2 et R431-16 e) ;
- VU le code des assurances, notamment ses articles L125-1 à L125-6 et A125-1 à A125-3 ;
- VU la loi n° 95-101 du 02 février 1995 relative au renforcement de la protection de l'environnement ;
- VU la loi n° 2003-699 du 30 juillet 2003 relative à la prévention des risques technologiques et naturels et à la réparation des dommages ;
- VU la loi n° 2004-811 du 13 août 2004 de modernisation de la sécurité civile ;
- VU la loi n° 82-600 du 13 juillet 1982 relative à l'indemnisation des victimes de catastrophes naturelles ;
- VU le décret n° 95-1089 du 5 octobre 1995, modifié par décret 2005-3 du 5 janvier 2005 relatif à l'élaboration des plans de prévention des risques naturels prévisibles et des circulaires ministérielles prises pour son application;
- VU le décret n° 2004-374 du 29 avril 2004 modifié relatif aux pouvoirs des préfets, à l'organisation et à l'action des services de l'Etat dans les régions et les départements ;
- VU le décret n° 2005-134 du 15 février 2005 relatif à l'information des acquéreurs et des locataires de biens immobiliers sur les risques naturels et technologiques majeurs ;
- VU le décret n° 2005-1156 du 13 septembre 2005, notamment l'article 8, relatif au plan communal de sauvegarde, pris pour l'application de l'article 13 de la loi n° 2004-811 du 13 août 2004 de modernisation de la sécurité civile ;
- VU la circulaire du 11 octobre 2010 du Ministère de l'Ecologie, du Développement Durable, des Transports et du Logement relative à la prévention des risques liés au retrait gonflement des sols argileux ;
- VU la circulaire interministérielle du 03 juillet 2007 relative à la consultation des acteurs , la concertation des populations et l'association avec les collectivités territoriales dans les plans de prévention des risques naturels prévisibles ;

VU la circulaire interministérielle du 24 novembre 2000 relative aux arrêtés du 5 septembre 2000, renforçant le lien entre l'indemnisation des dommages résultant des catastrophes naturelles et les mesures de prévention de ces risques ;

VU l'arrêté préfectoral n° 2005-308-6 du 04/11/2005 prescrivant l'établissement d'un Plan de Prévention des Risques Naturels prévisibles sur la commune de BASCOUS, pour le risque retrait gonflement des argiles;

VU l'arrêté préfectoral n° 2013045-0002 du 14 février 2013 portant modification de l'arrêté n° 2005-308-6 de prescription du Plan de Prévention des Risques sur la commune de BASCOUS, pour le risque retrait gonflement des argiles ;

VU l'arrêté préfectoral n° 2013276-0002 du 03 octobre 2013 portant modification de l'arrêté préfectoral n° 2013045-0002 du 14 février 2013;

VU l'avis réputé favorable de la commune de BASCOUS;

VU l'avis de la Chambre d'Agriculture du Gers en date du 15 juillet 2013;

VU l'avis réputé favorable du Centre Régional de la Propriété Forestière de Midi-Pyrénées;

VU l'arrêté préfectoral n° 2013263-0003 du 20 septembre 2013 prescrivant, du 14 octobre 2013 au 15 novembre 2013 inclus, la mise à l'enquête publique du projet du Plan de Prévention des Risques Naturels prévisibles sur 62 communes du département, pour le risque retrait gonflement des sols argileux;

VU le rapport, les conclusions et l'avis favorable du commissaire enquêteur en date du 14 décembre 2013;

VU le rapport d'observation du Directeur Départemental des Territoires du Gers en date du 5 mars 2014.

**CONSIDERANT** la nécessité de délimiter les terrains sur lesquels l'occupation ou l'utilisation du sol doit être réglementée du fait de leur exposition au risque « retrait gonflement des argiles » ;

**CONSIDERANT** que les mesures de zonage et le règlement afférent ont été correctement déterminées et adaptées à la fois aux enjeux et aux intérêts locaux ;

**CONSIDERANT** ainsi que le plan ci-annexé, éventuellement amendé des observations recueillies lors de la consultation du public, des services et des personnes concernées est de nature à répondre aux objectifs de sécurité assignés et que rien ne s'oppose à sa mise en œuvre ;

**CONSIDERANT** qu'après enquête publique et au vu du rapport du commissaire enquêteur du 14 décembre 2013 il y a lieu d'apporter une modification très partielle au règlement ;

SUR proposition de Monsieur le Secrétaire Général du Gers ;

## **A R R Ê T E**

Article 1<sup>er</sup> -Le Plan de Prévention des Risques Naturels Retrait Gonflement des sols Argileux (P.P.R. R.G.A.) prévisibles de la commune de BASCOUS, annexé au présent arrêté, est approuvé.

Il comprend :

- une note de présentation,
- le règlement,
- une carte de zonage réglementaire assortie de détails au 1/10 000.

Ce P.P.R. R.G.A. approuvé vaut servitude d'utilité publique au sens de l'article L126-1 du code de l'urbanisme et doit être annexé au document d'urbanisme de la commune de BASCOUS.

Article 2. - Il appartiendra à la commune de BASCOUS de réaliser un Plan Communal de Sauvegarde dans un délai de 2 ans à compter de la date d'approbation du présent arrêté.

Article 3.-. Copie du présent arrêté, accompagnée du Plan de Prévention des Risques Naturels prévisibles, sera adressée :

- à Madame le maire de BASCOUS qui en assurera l'affichage en mairie ;
- à Monsieur le Directeur Départemental des Territoires.

Article 4. - Mention de l'arrêté sera publiée dans un journal local.

Article 5. - Le présent arrêté, ainsi que les documents qui lui sont annexés, seront tenus à la disposition du public :

- en mairie de BASCOUS;
- à la Préfecture du Gers;
- aux sous-préfectures de Condom et de Mirande
- à la Direction Départementale des Territoires du Gers.

Article 6 : - Le présent arrêté peut faire l'objet d'un recours devant du Tribunal Administratif de Pau dans un délai de 2 mois à compter de sa publication au recueil des actes administratifs.

Article 7. - Monsieur le Secrétaire Général de la Préfecture du Gers, Sous-Préfet de l'arrondissement d'Auch, Madame le Maire de BASCOUS, Monsieur le sous-préfet de Condom, Madame la sous-préfète de Mirande, Monsieur le Directeur Départemental des Territoires, sont chargés, chacun en ce qui le concerne, de l'exécution du présent arrêté qui sera publié au recueil des actes administratifs des services de l'Etat.

Fait à Auch, le **28 FEV. 2014**

Le Préfet,

Pour le Préfet et par délégation,  
Le Secrétaire Général

  
**Christian CHASSAING**





PRÉFET DU GERS

## **Arrêté n ° 2014059-0342**

**signé par  
CHASSAING Christian**

**le 28 Février 2014**

**32 - Préfecture du Gers  
Direction des services du cabinet  
Service de la sécurité intérieure**

Arrêté portant approbation du plan de  
prévention des risques naturels prévisibles  
"Risque Retrait et gonflement des argiles" -  
commune de Beaucaire



Liberté • Égalité • Fraternité  
RÉPUBLIQUE FRANÇAISE

CABINET DU PREFET

SERVICE DE SECURITE INTERIEURE  
Unité Défense et sécurité civile  
N°

**ARRETE PORTANT APPROBATION DU PLAN DE PREVENTION  
DES RISQUES NATURELS PREVISIBLES  
« RISQUE RETRAIT GONFLEMENT DES SOLS ARGILEUX »**

Commune de BEAUCAIRE

**Le Préfet du Gers,**

- VU le code de l'environnement et notamment ses articles L122-4, L122-7, L562-1 à L562-9, R562-1 à R562-11 et R122-17 à R122-19,
- VU le code de la construction et de l'habitation et notamment ses articles L231-1 et R126-1 ;
- VU le code de l'urbanisme et notamment ses articles L126-1, L480-4, R126-2 et R431-16 e) ;
- VU le code des assurances, notamment ses articles L125-1 à L125-6 et A125-1 à A125-3 ;
- VU la loi n° 95-101 du 02 février 1995 relative au renforcement de la protection de l'environnement ;
- VU la loi n° 2003-699 du 30 juillet 2003 relative à la prévention des risques technologiques et naturels et à la réparation des dommages ;
- VU la loi n° 2004-811 du 13 août 2004 de modernisation de la sécurité civile ;
- VU la loi n° 82-600 du 13 juillet 1982 relative à l'indemnisation des victimes de catastrophes naturelles ;
- VU le décret n° 95-1089 du 5 octobre 1995, modifié par décret 2005-3 du 5 janvier 2005 relatif à l'élaboration des plans de prévention des risques naturels prévisibles et des circulaires ministérielles prises pour son application;
- VU le décret n° 2004-374 du 29 avril 2004 modifié relatif aux pouvoirs des préfets, à l'organisation et à l'action des services de l'Etat dans les régions et les départements ;
- VU le décret n° 2005-134 du 15 février 2005 relatif à l'information des acquéreurs et des locataires de biens immobiliers sur les risques naturels et technologiques majeurs ;
- VU le décret n° 2005-1156 du 13 septembre 2005, notamment l'article 8, relatif au plan communal de sauvegarde, pris pour l'application de l'article 13 de la loi n° 2004-811 du 13 août 2004 de modernisation de la sécurité civile ;
- VU la circulaire du 11 octobre 2010 du Ministère de l'Ecologie, du Développement Durable, des Transports et du Logement relative à la prévention des risques liés au retrait gonflement des sols argileux ;
- VU la circulaire interministérielle du 03 juillet 2007 relative à la consultation des acteurs, la concertation des populations et l'association avec les collectivités territoriales dans les plans de prévention des risques naturels prévisibles ;

VU la circulaire interministérielle du 24 novembre 2000 relative aux arrêtés du 5 septembre 2000, renforçant le lien entre l'indemnisation des dommages résultant des catastrophes naturelles et les mesures de prévention de ces risques ;

VU l'arrêté préfectoral n° 2005-308-6 du 04/11/2005 prescrivant l'établissement d'un Plan de Prévention des Risques Naturels prévisibles sur la commune de BEAUCAIRE, pour le risque retrait gonflement des argiles;

VU l'arrêté préfectoral n° 2013045-0002 du 14 février 2013 portant modification de l'arrêté n° 2005-308-6 de prescription du Plan de Prévention des Risques sur la commune de BEAUCAIRE, pour le risque retrait gonflement des argiles ;

VU l'arrêté préfectoral n° 2013276-0002 du 03 octobre 2013 portant modification de l'arrêté préfectoral n° 2013045-0002 du 14 février 2013;

VU l'avis réputé favorable de la commune de BEAUCAIRE;

VU l'avis de la Chambre d'Agriculture du Gers en date du 15 juillet 2013;

VU l'avis réputé favorable du Centre Régional de la Propriété Forestière de Midi-Pyrénées;

VU l'arrêté préfectoral n° 2013263-0003 du 20 septembre 2013 prescrivant, du 14 octobre 2013 au 15 novembre 2013 inclus, la mise à l'enquête publique du projet du Plan de Prévention des Risques Naturels prévisibles sur 62 communes du département, pour le risque retrait gonflement des sols argileux;

VU le rapport, les conclusions et l'avis favorable du commissaire enquêteur en date du 14 décembre 2013;

VU le rapport d'observation du Directeur Départemental des Territoires du Gers en date du 5 mars 2014.

**CONSIDERANT** la nécessité de délimiter les terrains sur lesquels l'occupation ou l'utilisation du sol doit être réglementée du fait de leur exposition au risque « retrait gonflement des argiles » ;

**CONSIDERANT** que les mesures de zonage et le règlement afférent ont été correctement déterminées et adaptées à la fois aux enjeux et aux intérêts locaux ;

**CONSIDERANT** ainsi que le plan ci-annexé, éventuellement amendé des observations recueillies lors de la consultation du public, des services et des personnes concernées est de nature à répondre aux objectifs de sécurité assignés et que rien ne s'oppose à sa mise en œuvre ;

**CONSIDERANT** qu'après enquête publique et au vu du rapport du commissaire enquêteur du 14 décembre 2013 il y a lieu d'apporter une modification très partielle au règlement ;

SUR proposition de Monsieur le Secrétaire Général du Gers ;

## **A R R Ê T E**

Article 1<sup>er</sup> -Le Plan de Prévention des Risques Naturels Retrait Gonflement des sols Argileux (P.P.R. R.G.A.) prévisibles de la commune de BEAUCAIRE, annexé au présent arrêté, est approuvé.

Il comprend :

- une note de présentation,
- le règlement,
- une carte de zonage réglementaire assortie de détails au 1/10 000.

Ce P.P.R. R.G.A. approuvé vaut servitude d'utilité publique au sens de l'article L126-1 du code de l'urbanisme et doit être annexé au document d'urbanisme de la commune de BEAUCAIRE.

Article 2. - Il appartiendra à la commune de BEAUCAIRE de réaliser un Plan Communal de Sauvegarde dans un délai de 2 ans à compter de la date d'approbation du présent arrêté.

Article 3. - Copie du présent arrêté, accompagnée du Plan de Prévention des Risques Naturels prévisibles, sera adressée :

- à Madame le maire de BEAUCAIRE qui en assurera l'affichage en mairie ;
- à Monsieur le Directeur Départemental des Territoires.

Article 4. - Mention de l'arrêté sera publiée dans un journal local.

Article 5. - Le présent arrêté, ainsi que les documents qui lui sont annexés, seront tenus à la disposition du public :

- en mairie de BEAUCAIRE;
- à la Préfecture du Gers;
- aux sous-préfectures de Condom et de Mirande
- à la Direction Départementale des Territoires du Gers.

Article 6. - Le présent arrêté peut faire l'objet d'un recours devant du Tribunal Administratif de Pau dans un délai de 2 mois à compter de sa publication au recueil des actes administratifs.

Article 7. - Monsieur le Secrétaire Général de la Préfecture du Gers, Sous-Préfet de l'arrondissement d'Auch, Madame le Maire de BEAUCAIRE, Monsieur le sous-préfet de Condom, Madame la sous-préfète de Mirande, Monsieur le Directeur Départemental des Territoires, sont chargés, chacun en ce qui le concerne, de l'exécution du présent arrêté qui sera publié au recueil des actes administratifs des services de l'Etat.

Fait à Auch, le 28 FEV. 2014

Le Préfet,

Pour le Préfet et par délégation,  
Le Secrétaire Général

  
Christian CHASSAING



PRÉFET DU GERS

## **Arrêté n °2014059-0343**

**signé par  
CHASSAING Christian**

**le 28 Février 2014**

**32 - Préfecture du Gers  
Direction des services du cabinet  
Service de la sécurité intérieure**

Arrêté portant approbation du plan de prévention des risques naturels prévisibles "Risque Retrait et gonflement des argiles" - commune de Beraut



Liberté • Égalité • Fraternité  
RÉPUBLIQUE FRANÇAISE

CABINET DU PREFET

SERVICE DE SECURITE INTERIEURE  
Unité Défense et sécurité civile  
N°

**ARRETE PORTANT APPROBATION DU PLAN DE PREVENTION  
DES RISQUES NATURELS PREVISIBLES  
« RISQUE RETRAIT GONFLEMENT DES SOLS ARGILEUX »**

Commune de BERAUT

**Le Préfet du Gers,**

- VU le code de l'environnement et notamment ses articles L122-4, L122-7, L562-1 à L562-9, R562-1 à R562-11 et R122-17 à R122-19,
- VU le code de la construction et de l'habitation et notamment ses articles L231-1 et R126-1 ;
- VU le code de l'urbanisme et notamment ses articles L126-1, L480-4, R126-2 et R431-16 e) ;
- VU le code des assurances, notamment ses articles L125-1 à L125-6 et A125-1 à A125-3 ;
- VU la loi n° 95-101 du 02 février 1995 relative au renforcement de la protection de l'environnement ;
- VU la loi n° 2003-699 du 30 juillet 2003 relative à la prévention des risques technologiques et naturels et à la réparation des dommages ;
- VU la loi n° 2004-811 du 13 août 2004 de modernisation de la sécurité civile ;
- VU la loi n° 82-600 du 13 juillet 1982 relative à l'indemnisation des victimes de catastrophes naturelles ;
- VU le décret n° 95-1089 du 5 octobre 1995, modifié par décret 2005-3 du 5 janvier 2005 relatif à l'élaboration des plans de prévention des risques naturels prévisibles et des circulaires ministérielles prises pour son application;
- VU le décret n° 2004-374 du 29 avril 2004 modifié relatif aux pouvoirs des préfets, à l'organisation et à l'action des services de l'Etat dans les régions et les départements ;
- VU le décret n° 2005-134 du 15 février 2005 relatif à l'information des acquéreurs et des locataires de biens immobiliers sur les risques naturels et technologiques majeurs ;
- VU le décret n° 2005-1156 du 13 septembre 2005, notamment l'article 8, relatif au plan communal de sauvegarde, pris pour l'application de l'article 13 de la loi n° 2004-811 du 13 août 2004 de modernisation de la sécurité civile ;
- VU la circulaire du 11 octobre 2010 du Ministère de l'Ecologie, du Développement Durable, des Transports et du Logement relative à la prévention des risques liés au retrait gonflement des sols argileux ;
- VU la circulaire interministérielle du 03 juillet 2007 relative à la consultation des acteurs, la concertation des populations et l'association avec les collectivités territoriales dans les plans de prévention des risques naturels prévisibles ;

VU la circulaire interministérielle du 24 novembre 2000 relative aux arrêtés du 5 septembre 2000, renforçant le lien entre l'indemnisation des dommages résultant des catastrophes naturelles et les mesures de prévention de ces risques ;

VU l'arrêté préfectoral n° 2005-308-6 du 04/11/2005 prescrivant l'établissement d'un Plan de Prévention des Risques Naturels prévisibles sur la commune de BERAUT, pour le risque retrait gonflement des argiles;

VU l'arrêté préfectoral n° 2013045-0002 du 14 février 2013 portant modification de l'arrêté n° 2005-308-6 de prescription du Plan de Prévention des Risques sur la commune de BERAUT, pour le risque retrait gonflement des argiles ;

VU l'arrêté préfectoral n° 2013276-0002 du 03 octobre 2013 portant modification de l'arrêté préfectoral n° 2013045-0002 du 14 février 2013;

VU l'avis réputé favorable de la commune de BERAUT;

VU l'avis de la Chambre d'Agriculture du Gers en date du 15 juillet 2013;

VU l'avis réputé favorable du Centre Régional de la Propriété Forestière de Midi-Pyrénées;

VU l'arrêté préfectoral n° 2013263-0003 du 20 septembre 2013 prescrivant, du 14 octobre 2013 au 15 novembre 2013 inclus, la mise à l'enquête publique du projet du Plan de Prévention des Risques Naturels prévisibles sur 62 communes du département, pour le risque retrait gonflement des sols argileux;

VU le rapport, les conclusions et l'avis favorable du commissaire enquêteur en date du 14 décembre 2013;

VU le rapport d'observation du Directeur Départemental des Territoires du Gers en date du 5 mars 2014.

**CONSIDERANT** la nécessité de délimiter les terrains sur lesquels l'occupation ou l'utilisation du sol doit être réglementée du fait de leur exposition au risque « retrait gonflement des argiles » ;

**CONSIDERANT** que les mesures de zonage et le règlement afférent ont été correctement déterminées et adaptées à la fois aux enjeux et aux intérêts locaux ;

**CONSIDERANT** ainsi que le plan ci-annexé, éventuellement amendé des observations recueillies lors de la consultation du public, des services et des personnes concernées est de nature à répondre aux objectifs de sécurité assignés et que rien ne s'oppose à sa mise en œuvre ;

**CONSIDERANT** qu'après enquête publique et au vu du rapport du commissaire enquêteur du 14 décembre 2013 il y a lieu d'apporter une modification très partielle au règlement ;

SUR proposition de Monsieur le Secrétaire Général du Gers ;

## **A R R Ê T E**

Article 1<sup>er</sup> -Le Plan de Prévention des Risques Naturels Retrait Gonflement des sols Argileux (P.P.R. R.G.A.) prévisibles de la commune de BERAUT, annexé au présent arrêté, est approuvé.

Il comprend :

- une note de présentation,
- le règlement,
- une carte de zonage réglementaire assortie de détails au 1/10 000.

Ce P.P.R. R.G.A. approuvé vaut servitude d'utilité publique au sens de l'article L126-1 du code de l'urbanisme et doit être annexé au document d'urbanisme de la commune de BERAUT.

Article 2. - Il appartiendra à la commune de BERAUT de réaliser un Plan Communal de Sauvegarde dans un délai de 2 ans à compter de la date d'approbation du présent arrêté.

Article 3. - Copie du présent arrêté, accompagnée du Plan de Prévention des Risques Naturels prévisibles, sera adressée :

- à Monsieur le maire de BERAUT qui en assurera l'affichage en mairie ;
- à Monsieur le Directeur Départemental des Territoires.

Article 4. - Mention de l'arrêté sera publiée dans un journal local.

Article 5. - Le présent arrêté, ainsi que les documents qui lui sont annexés, seront tenus à la disposition du public :

- en mairie de BERAUT;
- à la Préfecture du Gers;
- aux sous-préfectures de Condom et de Mirande
- à la Direction Départementale des Territoires du Gers.

Article 6. - Le présent arrêté peut faire l'objet d'un recours devant du Tribunal Administratif de Pau dans un délai de 2 mois à compter de sa publication au recueil des actes administratifs.


Article 7. - Monsieur le Secrétaire Général de la Préfecture du Gers, Sous-Préfet de l'arrondissement d'Auch, Monsieur le Maire de BERAUT, Monsieur le sous-préfet de Condom, Madame la sous-préfète de Mirande, Monsieur le Directeur Départemental des Territoires, sont chargés, chacun en ce qui le concerne, de l'exécution du présent arrêté qui sera publié au recueil des actes administratifs des services de l'Etat.

Fait à Auch, le

28 FEV. 2014

Le Préfet,

Pour le Préfet par délégué,  
Le Secrétaire Général

  
Christian CHASSAIGNE





PRÉFET DU GERS

## **Arrêté n °2014059-0344**

**signé par  
CHASSAING Christian**

**le 28 Février 2014**

**32 - Préfecture du Gers  
Direction des services du cabinet  
Service de la sécurité intérieure**

Arrêté portant approbation du plan de  
prévention des risques naturels prévisibles  
"Risque Retrait et gonflement des argiles" -  
commune de Berrac



CABINET DU PREFET

SERVICE DE SECURITE INTERIEURE  
Unité Défense et sécurité civile  
N°

**ARRETE PORTANT APPROBATION DU PLAN DE PREVENTION  
DES RISQUES NATURELS PREVISIBLES  
« RISQUE RETRAIT GONFLEMENT DES SOLS ARGILEUX »**

Commune de BERRAC

**Le Préfet du Gers,**

- VU le code de l'environnement et notamment ses articles L122-4, L122-7, L562-1 à L562-9, R562-1 à R562-11 et R122-17 à R122-19,
- VU le code de la construction et de l'habitation et notamment ses articles L231-1 et R126-1 ;
- VU le code de l'urbanisme et notamment ses articles L126-1, L480-4, R126-2 et R431-16 e) ;
- VU le code des assurances, notamment ses articles L125-1 à L125-6 et A125-1 à A125-3 ;
- VU la loi n° 95-101 du 02 février 1995 relative au renforcement de la protection de l'environnement ;
- VU la loi n° 2003-699 du 30 juillet 2003 relative à la prévention des risques technologiques et naturels et à la réparation des dommages ;
- VU la loi n° 2004-811 du 13 août 2004 de modernisation de la sécurité civile ;
- VU la loi n° 82-600 du 13 juillet 1982 relative à l'indemnisation des victimes de catastrophes naturelles ;
- VU le décret n° 95-1089 du 5 octobre 1995, modifié par décret 2005-3 du 5 janvier 2005 relatif à l'élaboration des plans de prévention des risques naturels prévisibles et des circulaires ministérielles prises pour son application;
- VU le décret n° 2004-374 du 29 avril 2004 modifié relatif aux pouvoirs des préfets, à l'organisation et à l'action des services de l'Etat dans les régions et les départements ;
- VU le décret n° 2005-134 du 15 février 2005 relatif à l'information des acquéreurs et des locataires de biens immobiliers sur les risques naturels et technologiques majeurs ;
- VU le décret n° 2005-1156 du 13 septembre 2005, notamment l'article 8, relatif au plan communal de sauvegarde, pris pour l'application de l'article 13 de la loi n° 2004-811 du 13 août 2004 de modernisation de la sécurité civile ;
- VU la circulaire du 11 octobre 2010 du Ministère de l'Ecologie, du Développement Durable, des Transports et du Logement relative à la prévention des risques liés au retrait gonflement des sols argileux ;
- VU la circulaire interministérielle du 03 juillet 2007 relative à la consultation des acteurs, la concertation des populations et l'association avec les collectivités territoriales dans les plans de prévention des risques naturels prévisibles ;

VU la circulaire interministérielle du 24 novembre 2000 relative aux arrêtés du 5 septembre 2000, renforçant le lien entre l'indemnisation des dommages résultant des catastrophes naturelles et les mesures de prévention de ces risques ;

VU l'arrêté préfectoral n° 2005-308-3 du 04/11/2005 prescrivant l'établissement d'un Plan de Prévention des Risques Naturels prévisibles sur la commune de BERRAC, pour le risque retrait gonflement des argiles;

VU l'arrêté préfectoral n° 2013045-0002 du 14 février 2013 portant modification de l'arrêté n° 2005-308-3 de prescription du Plan de Prévention des Risques sur la commune de BERRAC, pour le risque retrait gonflement des argiles ;

VU l'arrêté préfectoral n° 2013276-0002 du 03 octobre 2013 portant modification de l'arrêté préfectoral n° 2013045-0002 du 14 février 2013;

VU l'avis réputé favorable de la commune de BERRAC;

VU l'avis de la Chambre d'Agriculture du Gers en date du 15 juillet 2013;

VU l'avis réputé favorable du Centre Régional de la Propriété Forestière de Midi-Pyrénées;

VU l'arrêté préfectoral n° 2013263-0003 du 20 septembre 2013 prescrivant, du 14 octobre 2013 au 15 novembre 2013 inclus, la mise à l'enquête publique du projet du Plan de Prévention des Risques Naturels prévisibles sur 62 communes du département, pour le risque retrait gonflement des sols argileux;

VU le rapport, les conclusions et l'avis favorable du commissaire enquêteur en date du 14 décembre 2013;

VU le rapport d'observation du Directeur Départemental des Territoires du Gers en date du 5 mars 2014.

**CONSIDERANT** la nécessité de délimiter les terrains sur lesquels l'occupation ou l'utilisation du sol doit être réglementée du fait de leur exposition au risque « retrait gonflement des argiles » ;

**CONSIDERANT** que les mesures de zonage et le règlement afférent ont été correctement déterminées et adaptées à la fois aux enjeux et aux intérêts locaux ;

**CONSIDERANT** ainsi que le plan ci-annexé, éventuellement amendé des observations recueillies lors de la consultation du public, des services et des personnes concernées est de nature à répondre aux objectifs de sécurité assignés et que rien ne s'oppose à sa mise en œuvre ;

**CONSIDERANT** qu'après enquête publique et au vu du rapport du commissaire enquêteur du 14 décembre 2013 il y a lieu d'apporter une modification très partielle au règlement ;

SUR proposition de Monsieur le Secrétaire Général du Gers ;

## **A R R Ê T E**

**Article 1<sup>er</sup>** -Le Plan de Prévention des Risques Naturels Retrait Gonflement des sols Argileux (P.P.R. R.G.A.) prévisibles de la commune de BERRAC, annexé au présent arrêté, est approuvé.

Il comprend :

- une note de présentation,
- le règlement,
- une carte de zonage réglementaire assortie de détails au 1/10 000.

Ce P.P.R. R.G.A. approuvé vaut servitude d'utilité publique au sens de l'article L126-1 du code de l'urbanisme et doit être annexé au document d'urbanisme de la commune de BERRAC.

Article 2. - Il appartiendra à la commune de BERRAC de réaliser un Plan Communal de Sauvegarde dans un délai de 2 ans à compter de la date d'approbation du présent arrêté.

Article 3. - Copie du présent arrêté, accompagnée du Plan de Prévention des Risques Naturels prévisibles, sera adressée :

- à Monsieur le maire de BERRAC qui en assurera l'affichage en mairie ;
- à Monsieur le Directeur Départemental des Territoires.

Article 4. - Mention de l'arrêté sera publiée dans un journal local.

Article 5. - Le présent arrêté, ainsi que les documents qui lui sont annexés, seront tenus à la disposition du public :

- en mairie de BERRAC;
- à la Préfecture du Gers;
- aux sous-préfectures de Condom et de Mirande
- à la Direction Départementale des Territoires du Gers.

Article 6. - Le présent arrêté peut faire l'objet d'un recours devant du Tribunal Administratif de Pau dans un délai de 2 mois à compter de sa publication au recueil des actes administratifs.

Article 7. - Monsieur le Secrétaire Général de la Préfecture du Gers, Sous-Préfet de l'arrondissement d'Auch, Monsieur le Maire de BERRAC, Monsieur le sous-préfet de Condom, Madame la sous-préfète de Mirande, Monsieur le Directeur Départemental des Territoires, sont chargés, chacun en ce qui le concerne, de l'exécution du présent arrêté qui sera publié au recueil des actes administratifs des services de l'Etat.

Fait à Auch, le 28 FFV 2014

Le Préfet,

Pour le Préfet et par délégation,  
Le Secrétaire Général

  
Christian CHASSAING



PRÉFET DU GERS

## **Arrêté n ° 2014059-0345**

**signé par  
CHASSAING Christian**

**le 28 Février 2014**

**32 - Préfecture du Gers  
Direction des services du cabinet  
Service de la sécurité intérieure**

Arrêté portant approbation du plan de prévention des risques naturels prévisibles "Risque Retrait et gonflement des argiles" - commune de Blaziert



Liberté • Égalité • Fraternité  
RÉPUBLIQUE FRANÇAISE

CABINET DU PREFET

SERVICE DE SECURITE INTERIEURE  
Unité Défense et sécurité civile  
N°

**ARRETE PORTANT APPROBATION DU PLAN DE PREVENTION  
DES RISQUES NATURELS PREVISIBLES  
« RISQUE RETRAIT GONFLEMENT DES SOLS ARGILEUX »**

Commune de BLAZIERT

**Le Préfet du Gers,**

- VU le code de l'environnement et notamment ses articles L122-4, L122-7, L562-1 à L562-9, R562-1 à R562-11 et R122-17 à R122-19,
- VU le code de la construction et de l'habitation et notamment ses articles L231-1 et R126-1 ;
- VU le code de l'urbanisme et notamment ses articles L126-1, L480-4, R126-2 et R431-16 e) ;
- VU le code des assurances, notamment ses articles L125-1 à L125-6 et A125-1 à A125-3 ;
- VU la loi n° 95-101 du 02 février 1995 relative au renforcement de la protection de l'environnement ;
- VU la loi n° 2003-699 du 30 juillet 2003 relative à la prévention des risques technologiques et naturels et à la réparation des dommages ;
- VU la loi n° 2004-811 du 13 août 2004 de modernisation de la sécurité civile ;
- VU la loi n° 82-600 du 13 juillet 1982 relative à l'indemnisation des victimes de catastrophes naturelles ;
- VU le décret n° 95-1089 du 5 octobre 1995, modifié par décret 2005-3 du 5 janvier 2005 relatif à l'élaboration des plans de prévention des risques naturels prévisibles et des circulaires ministérielles prises pour son application;
- VU le décret n° 2004-374 du 29 avril 2004 modifié relatif aux pouvoirs des préfets, à l'organisation et à l'action des services de l'Etat dans les régions et les départements ;
- VU le décret n° 2005-134 du 15 février 2005 relatif à l'information des acquéreurs et des locataires de biens immobiliers sur les risques naturels et technologiques majeurs ;
- VU le décret n° 2005-1156 du 13 septembre 2005, notamment l'article 8, relatif au plan communal de sauvegarde, pris pour l'application de l'article 13 de la loi n° 2004-811 du 13 août 2004 de modernisation de la sécurité civile ;
- VU la circulaire du 11 octobre 2010 du Ministère de l'Ecologie, du Développement Durable, des Transports et du Logement relative à la prévention des risques liés au retrait gonflement des sols argileux ;
- VU la circulaire interministérielle du 03 juillet 2007 relative à la consultation des acteurs , la concertation des populations et l'association avec les collectivités territoriales dans les plans de prévention des risques naturels prévisibles ;

VU la circulaire interministérielle du 24 novembre 2000 relative aux arrêtés du 5 septembre 2000, renforçant le lien entre l'indemnisation des dommages résultant des catastrophes naturelles et les mesures de prévention de ces risques ;

VU l'arrêté préfectoral n° 2005-308-6 du 04/11/2005 prescrivant l'établissement d'un Plan de Prévention des Risques Naturels prévisibles sur la commune de BLAZIERT, pour le risque retrait gonflement des argiles;

VU l'arrêté préfectoral n° 2013045-0002 du 14 février 2013 portant modification de l'arrêté n° 2005-308-6 de prescription du Plan de Prévention des Risques sur la commune de BLAZIERT, pour le risque retrait gonflement des argiles ;

VU l'arrêté préfectoral n° 2013276-0002 du 03 octobre 2013 portant modification de l'arrêté préfectoral n° 2013045-0002 du 14 février 2013;

VU l'avis réputé favorable de la commune de BLAZIERT;

VU l'avis de la Chambre d'Agriculture du Gers en date du 15 juillet 2013;

VU l'avis réputé favorable du Centre Régional de la Propriété Forestière de Midi-Pyrénées;

VU l'arrêté préfectoral n° 2013263-0003 du 20 septembre 2013 prescrivant, du 14 octobre 2013 au 15 novembre 2013 inclus, la mise à l'enquête publique du projet du Plan de Prévention des Risques Naturels prévisibles sur 62 communes du département, pour le risque retrait gonflement des sols argileux;

VU le rapport, les conclusions et l'avis favorable du commissaire enquêteur en date du 14 décembre 2013;

VU le rapport d'observation du Directeur Départemental des Territoires du Gers en date du 5 mars 2014.

**CONSIDERANT** la nécessité de délimiter les terrains sur lesquels l'occupation ou l'utilisation du sol doit être réglementée du fait de leur exposition au risque « retrait gonflement des argiles » ;

**CONSIDERANT** que les mesures de zonage et le règlement afférent ont été correctement déterminées et adaptées à la fois aux enjeux et aux intérêts locaux ;

**CONSIDERANT** ainsi que le plan ci-annexé, éventuellement amendé des observations recueillies lors de la consultation du public, des services et des personnes concernées est de nature à répondre aux objectifs de sécurité assignés et que rien ne s'oppose à sa mise en œuvre ;

**CONSIDERANT** qu'après enquête publique et au vu du rapport du commissaire enquêteur du 14 décembre 2013 il y a lieu d'apporter une modification très partielle au règlement ;

SUR proposition de Monsieur le Secrétaire Général du Gers ;

## A R R Ê T E

Article 1<sup>er</sup> -Le Plan de Prévention des Risques Naturels Retrait Gonflement des sols Argileux (P.P.R. R.G.A.) prévisibles de la commune de BLAZIERT, annexé au présent arrêté, est approuvé.

Il comprend :

- une note de présentation,
- le règlement,
- une carte de zonage réglementaire assortie de détails au 1/10 000.

Ce P.P.R. R.G.A. approuvé vaut servitude d'utilité publique au sens de l'article L126-1 du code de l'urbanisme et doit être annexé au document d'urbanisme de la commune de BLAZIERT.

Article 2. - Il appartiendra à la commune de BLAZIERT de réaliser un Plan Communal de Sauvegarde dans un délai de 2 ans à compter de la date d'approbation du présent arrêté.

Article 3.-. Copie du présent arrêté, accompagnée du Plan de Prévention des Risques Naturels prévisibles, sera adressée :

- à Monsieur le maire de BLAZIERT qui en assurera l'affichage en mairie ;
- à Monsieur le Directeur Départemental des Territoires.

Article 4. - Mention de l'arrêté sera publiée dans un journal local.

Article 5. - Le présent arrêté, ainsi que les documents qui lui sont annexés, seront tenus à la disposition du public :

- en mairie de BLAZIERT;
- à la Préfecture du Gers;
- aux sous-préfectures de Condom et de Mirande
- à la Direction Départementale des Territoires du Gers.

Article 6. : - Le présent arrêté peut faire l'objet d'un recours devant du Tribunal Administratif de Pau dans un délai de 2 mois à compter de sa publication au recueil des actes administratifs.

Article 7. - Monsieur le Secrétaire Général de la Préfecture du Gers, Sous-Préfet de l'arrondissement d'Auch, Monsieur le Maire de BLAZIERT, Monsieur le sous-préfet de Condom, Madame la sous-préfète de Mirande, Monsieur le Directeur Départemental des Territoires, sont chargés, chacun en ce qui le concerne, de l'exécution du présent arrêté qui sera publié au recueil des actes administratifs des services de l'Etat.

Fait à Auch, le

28 FEV. 2014

Le Préfet,  
Pour le Préfet et par délégation,  
Le Secrétaire Général

  
Christian CHASSAING





PRÉFET DU GERS

## **Arrêté n ° 2014059-0346**

**signé par  
CHASSAING Christian**

**le 28 Février 2014**

**32 - Préfecture du Gers  
Direction des services du cabinet  
Service de la sécurité intérieure**

Arrêté portant approbation du plan de  
prévention des risques naturels prévisibles  
"Risque Retrait et gonflement des argiles" -  
commune de Bonas



CABINET DU PREFET

SERVICE DE SECURITE INTERIEURE  
Unité Défense et sécurité civile  
N°

**ARRETE PORTANT APPROBATION DU PLAN DE PREVENTION  
DES RISQUES NATURELS PREVISIBLES  
« RISQUE RETRAIT GONFLEMENT DES SOLS ARGILEUX »**

Commune de BONAS

**Le Préfet du Gers,**

- VU le code de l'environnement et notamment ses articles L122-4, L122-7, L562-1 à L562-9, R562-1 à R562-11 et R122-17 à R122-19,
- VU le code de la construction et de l'habitation et notamment ses articles L231-1 et R126-1 ;
- VU le code de l'urbanisme et notamment ses articles L126-1, L480-4, R126-2 et R431-16 e) ;
- VU le code des assurances, notamment ses articles L125-1 à L125-6 et A125-1 à A125-3 ;
- VU la loi n° 95-101 du 02 février 1995 relative au renforcement de la protection de l'environnement ;
- VU la loi n° 2003-699 du 30 juillet 2003 relative à la prévention des risques technologiques et naturels et à la réparation des dommages ;
- VU la loi n° 2004-811 du 13 août 2004 de modernisation de la sécurité civile ;
- VU la loi n° 82-600 du 13 juillet 1982 relative à l'indemnisation des victimes de catastrophes naturelles ;
- VU le décret n° 95-1089 du 5 octobre 1995, modifié par décret 2005-3 du 5 janvier 2005 relatif à l'élaboration des plans de prévention des risques naturels prévisibles et des circulaires ministérielles prises pour son application;
- VU le décret n° 2004-374 du 29 avril 2004 modifié relatif aux pouvoirs des préfets, à l'organisation et à l'action des services de l'Etat dans les régions et les départements ;
- VU le décret n° 2005-134 du 15 février 2005 relatif à l'information des acquéreurs et des locataires de biens immobiliers sur les risques naturels et technologiques majeurs ;
- VU le décret n° 2005-1156 du 13 septembre 2005, notamment l'article 8, relatif au plan communal de sauvegarde, pris pour l'application de l'article 13 de la loi n° 2004-811 du 13 août 2004 de modernisation de la sécurité civile ;
- VU la circulaire du 11 octobre 2010 du Ministère de l'Ecologie, du Développement Durable, des Transports et du Logement relative à la prévention des risques liés au retrait gonflement des sols argileux ;
- VU la circulaire interministérielle du 03 juillet 2007 relative à la consultation des acteurs, la concertation des populations et l'association avec les collectivités territoriales dans les plans de prévention des risques naturels prévisibles ;

VU la circulaire interministérielle du 24 novembre 2000 relative aux arrêtés du 5 septembre 2000, renforçant le lien entre l'indemnisation des dommages résultant des catastrophes naturelles et les mesures de prévention de ces risques ;

VU l'arrêté préfectoral n° 2005-308-6 du 04/11/2005 prescrivant l'établissement d'un Plan de Prévention des Risques Naturels prévisibles sur la commune de BONAS, pour le risque retrait gonflement des argiles;

VU l'arrêté préfectoral n° 2013045-0002 du 14 février 2013 portant modification de l'arrêté n° 2005-308-6 de prescription du Plan de Prévention des Risques sur la commune de BONAS, pour le risque retrait gonflement des argiles ;

VU l'arrêté préfectoral n° 2013276-0002 du 03 octobre 2013 portant modification de l'arrêté préfectoral n° 2013045-0002 du 14 février 2013;

VU l'avis réputé favorable de la commune de BONAS;

VU l'avis de la Chambre d'Agriculture du Gers en date du 15 juillet 2013;

VU l'avis réputé favorable du Centre Régional de la Propriété Forestière de Midi-Pyrénées;

VU l'arrêté préfectoral n° 2013263-0003 du 20 septembre 2013 prescrivant, du 14 octobre 2013 au 15 novembre 2013 inclus, la mise à l'enquête publique du projet du Plan de Prévention des Risques Naturels prévisibles sur 62 communes du département, pour le risque retrait gonflement des sols argileux;

VU le rapport, les conclusions et l'avis favorable du commissaire enquêteur en date du 14 décembre 2013;

VU le rapport d'observation du Directeur Départemental des Territoires du Gers en date du 5 mars 2014.

**CONSIDERANT** la nécessité de délimiter les terrains sur lesquels l'occupation ou l'utilisation du sol doit être réglementée du fait de leur exposition au risque « retrait gonflement des argiles » ;

**CONSIDERANT** que les mesures de zonage et le règlement afférent ont été correctement déterminées et adaptées à la fois aux enjeux et aux intérêts locaux ;

**CONSIDERANT** ainsi que le plan ci-annexé, éventuellement amendé des observations recueillies lors de la consultation du public, des services et des personnes concernées est de nature à répondre aux objectifs de sécurité assignés et que rien ne s'oppose à sa mise en œuvre ;

**CONSIDERANT** qu'après enquête publique et au vu du rapport du commissaire enquêteur du 14 décembre 2013 il y a lieu d'apporter une modification très partielle au règlement ;

SUR proposition de Monsieur le Secrétaire Général du Gers ;

## **A R R Ê T E**

**Article 1<sup>er</sup>** -Le Plan de Prévention des Risques Naturels Retrait Gonflement des sols Argileux (P.P.R. R.G.A.) prévisibles de la commune de BONAS, annexé au présent arrêté, est approuvé.

Il comprend :

- une note de présentation,
- le règlement,
- une carte de zonage réglementaire assortie de détails au 1/10 000.

Ce P.P.R. R.G.A. approuvé vaut servitude d'utilité publique au sens de l'article L126-1 du code de l'urbanisme et doit être annexé au document d'urbanisme de la commune de BONAS.

Article 2. - Il appartiendra à la commune de BONAS de réaliser un Plan Communal de Sauvegarde dans un délai de 2 ans à compter de la date d'approbation du présent arrêté.

Article 3. - Copie du présent arrêté, accompagnée du Plan de Prévention des Risques Naturels prévisibles, sera adressée :

- à Monsieur le maire de BONAS qui en assurera l'affichage en mairie ;
- à Monsieur le Directeur Départemental des Territoires.

Article 4. - Mention de l'arrêté sera publiée dans un journal local.

Article 5. - Le présent arrêté, ainsi que les documents qui lui sont annexés, seront tenus à la disposition du public :

- en mairie de BONAS;
- à la Préfecture du Gers;
- aux sous-préfectures de Condom et de Mirande
- à la Direction Départementale des Territoires du Gers.

Article 6. - Le présent arrêté peut faire l'objet d'un recours devant du Tribunal Administratif de Pau dans un délai de 2 mois à compter de sa publication au recueil des actes administratifs.

Article 7. - Monsieur le Secrétaire Général de la Préfecture du Gers, Sous-Préfet de l'arrondissement d'Auch, Monsieur le Maire de BONAS, Monsieur le sous-préfet de Condom, Madame la sous-préfète de Mirande, Monsieur le Directeur Départemental des Territoires, sont chargés, chacun en ce qui le concerne, de l'exécution du présent arrêté qui sera publié au recueil des actes administratifs des services de l'Etat.

Fait à Auch, le **28 FFV 2014**

Le Préfet,

Pour le Préfet et par délégation,  
Le Secrétaire Général

  
**Christian CHASBAING**



PRÉFET DU GERS

## **Arrêté n ° 2014059-0347**

**signé par  
CHASSAING Christian**

**le 28 Février 2014**

**32 - Préfecture du Gers  
Direction des services du cabinet  
Service de la sécurité intérieure**

Arrêté portant approbation du plan de  
prévention des risques naturels prévisibles  
"Risque Retrait et gonflement des argiles" -  
commune de Bretagne d'Armagnac



Liberté • Égalité • Fraternité

RÉPUBLIQUE FRANÇAISE

CABINET DU PREFET

SERVICE DE SECURITE INTERIEURE

Unité Défense et sécurité civile

N°

**ARRETE PORTANT APPROBATION DU PLAN DE PREVENTION  
DES RISQUES NATURELS PREVISIBLES  
« RISQUE RETRAIT GONFLEMENT DES SOLS ARGILEUX »**

Commune de BRETAGNE D'ARMAGNAC

**Le Préfet du Gers,**

- VU le code de l'environnement et notamment ses articles L122-4, L122-7, L562-1 à L562-9, R562-1 à R562-11 et R122-17 à R122-19,
- VU le code de la construction et de l'habitation et notamment ses articles L231-1 et R126-1 ;
- VU le code de l'urbanisme et notamment ses articles L126-1, L480-4, R126-2 et R431-16 e) ;
- VU le code des assurances, notamment ses articles L125-1 à L125-6 et A125-1 à A125-3 ;
- VU la loi n° 95-101 du 02 février 1995 relative au renforcement de la protection de l'environnement ;
- VU la loi n° 2003-699 du 30 juillet 2003 relative à la prévention des risques technologiques et naturels et à la réparation des dommages ;
- VU la loi n° 2004-811 du 13 août 2004 de modernisation de la sécurité civile ;
- VU la loi n° 82-600 du 13 juillet 1982 relative à l'indemnisation des victimes de catastrophes naturelles ;
- VU le décret n° 95-1089 du 5 octobre 1995, modifié par décret 2005-3 du 5 janvier 2005 relatif à l'élaboration des plans de prévention des risques naturels prévisibles et des circulaires ministérielles prises pour son application;
- VU le décret n° 2004-374 du 29 avril 2004 modifié relatif aux pouvoirs des préfets, à l'organisation et à l'action des services de l'Etat dans les régions et les départements ;
- VU le décret n° 2005-134 du 15 février 2005 relatif à l'information des acquéreurs et des locataires de biens immobiliers sur les risques naturels et technologiques majeurs ;
- VU le décret n° 2005-1156 du 13 septembre 2005, notamment l'article 8, relatif au plan communal de sauvegarde, pris pour l'application de l'article 13 de la loi n° 2004-811 du 13 août 2004 de modernisation de la sécurité civile ;
- VU la circulaire du 11 octobre 2010 du Ministère de l'Ecologie, du Développement Durable, des Transports et du Logement relative à la prévention des risques liés au retrait gonflement des sols argileux ;
- VU la circulaire interministérielle du 03 juillet 2007 relative à la consultation des acteurs, la concertation des populations et l'association avec les collectivités territoriales dans les plans de prévention des risques naturels prévisibles ;

VU la circulaire interministérielle du 24 novembre 2000 relative aux arrêtés du 5 septembre 2000, renforçant le lien entre l'indemnisation des dommages résultant des catastrophes naturelles et les mesures de prévention de ces risques ;

VU l'arrêté préfectoral n° 2005-308-6 du 04/11/2005 prescrivant l'établissement d'un Plan de Prévention des Risques Naturels prévisibles sur la commune de BRETAGNE D'ARMAGNAC, pour le risque retrait gonflement des argiles;

VU l'arrêté préfectoral n° 2013045-0002 du 14 février 2013 portant modification de l'arrêté n° 2005-308-6 de prescription du Plan de Prévention des Risques sur la commune de BRETAGNE D'ARMAGNAC, pour le risque retrait gonflement des argiles ;

VU l'arrêté préfectoral n° 2013276-0002 du 03 octobre 2013 portant modification de l'arrêté préfectoral n° 2013045-0002 du 14 février 2013;

VU l'avis réputé favorable de la commune de BRETAGNE D'ARMAGNAC;

VU l'avis de la Chambre d'Agriculture du Gers en date du 15 juillet 2013;

VU l'avis réputé favorable du Centre Régional de la Propriété Forestière de Midi-Pyrénées;

VU l'arrêté préfectoral n° 2013263-0003 du 20 septembre 2013 prescrivant, du 14 octobre 2013 au 15 novembre 2013 inclus, la mise à l'enquête publique du projet du Plan de Prévention des Risques Naturels prévisibles sur 62 communes du département, pour le risque retrait gonflement des sols argileux;

VU le rapport, les conclusions et l'avis favorable du commissaire enquêteur en date du 14 décembre 2013;

VU le rapport d'observation du Directeur Départemental des Territoires du Gers en date du 5 mars 2014.

**CONSIDERANT** la nécessité de délimiter les terrains sur lesquels l'occupation ou l'utilisation du sol doit être réglementée du fait de leur exposition au risque « retrait gonflement des argiles » ;

**CONSIDERANT** que les mesures de zonage et le règlement afférent ont été correctement déterminées et adaptées à la fois aux enjeux et aux intérêts locaux ;

**CONSIDERANT** ainsi que le plan ci-annexé, éventuellement amendé des observations recueillies lors de la consultation du public, des services et des personnes concernées est de nature à répondre aux objectifs de sécurité assignés et que rien ne s'oppose à sa mise en œuvre ;

**CONSIDERANT** qu'après enquête publique et au vu du rapport du commissaire enquêteur du 14 décembre 2013 il y a lieu d'apporter une modification très partielle au règlement ;

SUR proposition de Monsieur le Secrétaire Général du Gers ;

## **A R R Ê T E**

Article 1<sup>er</sup> -Le Plan de Prévention des Risques Naturels Retrait Gonflement des sols Argileux (P.P.R. R.G.A.) prévisibles de la commune de BRETAGNE D'ARMAGNAC, annexé au présent arrêté, est approuvé.

Il comprend :

- une note de présentation,
- le règlement,
- une carte de zonage réglementaire assortie de détails au 1/10 000.

Ce P.P.R. R.G.A. approuvé vaut servitude d'utilité publique au sens de l'article L126-1 du code de l'urbanisme et doit être annexé au document d'urbanisme de la commune de BRETAGNE D'ARMAGNAC.

Article 2. - Il appartiendra à la commune de BRETAGNE D'ARMAGNAC de réaliser un Plan Communal de Sauvegarde dans un délai de 2 ans à compter de la date d'approbation du présent arrêté.

Article 3. - Copie du présent arrêté, accompagnée du Plan de Prévention des Risques Naturels prévisibles, sera adressée :

- à Monsieur le maire de BRETAGNE D'ARMAGNAC qui en assurera l'affichage en mairie ;
- à Monsieur le Directeur Départemental des Territoires.

Article 4. - Mention de l'arrêté sera publiée dans un journal local.

Article 5. - Le présent arrêté, ainsi que les documents qui lui sont annexés, seront tenus à la disposition du public :

- en mairie de BRETAGNE D'ARMAGNAC;
- à la Préfecture du Gers;
- aux sous-préfectures de Condom et de Mirande
- à la Direction Départementale des Territoires du Gers.

Article 6. - Le présent arrêté peut faire l'objet d'un recours devant du Tribunal Administratif de Pau dans un délai de 2 mois à compter de sa publication au recueil des actes administratifs.

Article 7. - Monsieur le Secrétaire Général de la Préfecture du Gers, Sous-Préfet de l'arrondissement d'Auch, Monsieur le Maire de BRETAGNE D'ARMAGNAC, Monsieur le sous-préfet de Condom, Madame la sous-préfète de Mirande, Monsieur le Directeur Départemental des Territoires, sont chargés, chacun en ce qui le concerne, de l'exécution du présent arrêté qui sera publié au recueil des actes administratifs des services de l'Etat.

Fait à Auch, le 28 FEV. 2014

Le Préfet,

Pour le Préfet et par délégation,  
Le Secrétaire Général

  
Christian CHASSAING





PRÉFET DU GERS

## **Arrêté n ° 2014059-0348**

**signé par  
CHASSAING Christian**

**le 28 Février 2014**

**32 - Préfecture du Gers  
Direction des services du cabinet  
Service de la sécurité intérieure**

Arrêté portant approbation du plan de  
prévention des risques naturels prévisibles  
"Risque Retrait et gonflement des argiles" -  
commune de Castelnaud d'Arbieu



Liberté • Égalité • Fraternité  
RÉPUBLIQUE FRANÇAISE

CABINET DU PREFET

SERVICE DE SECURITE INTERIEURE  
Unité Défense et sécurité civile  
N°

**ARRETE PORTANT APPROBATION DU PLAN DE PREVENTION  
DES RISQUES NATURELS PREVISIBLES  
« RISQUE RETRAIT GONFLEMENT DES SOLS ARGILEUX»**

Commune de CASTELNAU D' ARBIEU

**Le Préfet du Gers,**

- VU le code de l'environnement et notamment ses articles L122-4, L122-7, L562-1 à L562-9, R562-1 à R562-11 et R122-17 à R122-19,
- VU le code de la construction et de l'habitation et notamment ses articles L231-1 et R126-1 ;
- VU le code de l'urbanisme et notamment ses articles L126-1, L480-4, R126-2 et R431-16 e) ;
- VU le code des assurances, notamment ses articles L125-1 à L125-6 et A125-1 à A125-3 ;
- VU la loi n° 95-101 du 02 février 1995 relative au renforcement de la protection de l'environnement ;
- VU la loi n° 2003-699 du 30 juillet 2003 relative à la prévention des risques technologiques et naturels et à la réparation des dommages ;
- VU la loi n° 2004-811 du 13 août 2004 de modernisation de la sécurité civile ;
- VU la loi n° 82-600 du 13 juillet 1982 relative à l'indemnisation des victimes de catastrophes naturelles ;
- VU le décret n° 95-1089 du 5 octobre 1995, modifié par décret 2005-3 du 5 janvier 2005 relatif à l'élaboration des plans de prévention des risques naturels prévisibles et des circulaires ministérielles prises pour son application;
- VU le décret n° 2004-374 du 29 avril 2004 modifié relatif aux pouvoirs des préfets, à l'organisation et à l'action des services de l'Etat dans les régions et les départements ;
- VU le décret n° 2005-134 du 15 février 2005 relatif à l'information des acquéreurs et des locataires de biens immobiliers sur les risques naturels et technologiques majeurs ;
- VU le décret n° 2005-1156 du 13 septembre 2005, notamment l'article 8, relatif au plan communal de sauvegarde, pris pour l'application de l'article 13 de la loi n° 2004-811 du 13 août 2004 de modernisation de la sécurité civile ;
- VU la circulaire du 11 octobre 2010 du Ministère de l'Ecologie, du Développement Durable, des Transports et du Logement relative à la prévention des risques liés au retrait gonflement des sols argileux ;
- VU la circulaire interministérielle du 03 juillet 2007 relative à la consultation des acteurs , la concertation des populations et l'association avec les collectivités territoriales dans les plans de prévention des risques naturels prévisibles ;

VU la circulaire interministérielle du 24 novembre 2000 relative aux arrêtés du 5 septembre 2000, renforçant le lien entre l'indemnisation des dommages résultant des catastrophes naturelles et les mesures de prévention de ces risques ;

VU l'arrêté préfectoral n° 2005-308-3 du 04/11/2005 prescrivant l'établissement d'un Plan de Prévention des Risques Naturels prévisibles sur la commune de CASTELNAU D' ARBIEU, pour le risque retrait gonflement des argiles;

VU l'arrêté préfectoral n° 2013045-0002 du 14 février 2013 portant modification de l'arrêté n° 2005-308-3 de prescription du Plan de Prévention des Risques sur la commune de CASTELNAU D' ARBIEU, pour le risque retrait gonflement des argiles ;

VU l'arrêté préfectoral n° 2013276-0002 du 03 octobre 2013 portant modification de l'arrêté préfectoral n° 2013045-0002 du 14 février 2013;

VU l'avis du conseil municipal de la commune de CASTELNAU D' ARBIEU en date du 04 juin 2013;

VU l'avis de la Chambre d'Agriculture du Gers en date du 15 juillet 2013;

VU l'avis réputé favorable du Centre Régional de la Propriété Forestière de Midi-Pyrénées;

VU l'arrêté préfectoral n° 2013263-0003 du 20 septembre 2013 prescrivant, du 14 octobre 2013 au 15 novembre 2013 inclus, la mise à l'enquête publique du projet du Plan de Prévention des Risques Naturels prévisibles sur 62 communes du département, pour le risque retrait gonflement des sols argileux;

VU le rapport, les conclusions et l'avis favorable du commissaire enquêteur en date du 14 décembre 2013;

VU le rapport d'observation du Directeur Départemental des Territoires du Gers en date du 5 mars 2014.

**CONSIDERANT** la nécessité de délimiter les terrains sur lesquels l'occupation ou l'utilisation du sol doit être réglementée du fait de leur exposition au risque « retrait gonflement des argiles » ;

**CONSIDERANT** que les mesures de zonage et le règlement afférent ont été correctement déterminées et adaptées à la fois aux enjeux et aux intérêts locaux ;

**CONSIDERANT** ainsi que le plan ci-annexé, éventuellement amendé des observations recueillies lors de la consultation du public, des services et des personnes concernées est de nature à répondre aux objectifs de sécurité assignés et que rien ne s'oppose à sa mise en œuvre ;

**CONSIDERANT** qu'après enquête publique et au vu du rapport du commissaire enquêteur du 14 décembre 2013 il y a lieu d'apporter une modification très partielle au règlement ;

SUR proposition de Monsieur le Secrétaire Général du Gers ;

## **A R R Ê T E**

**Article 1<sup>er</sup>** -Le Plan de Prévention des Risques Naturels Retrait Gonflement des sols Argileux (P.P.R. R.G.A.) prévisibles de la commune de CASTELNAU D' ARBIEU, annexé au présent arrêté, est approuvé.

Il comprend :

- une note de présentation,
- le règlement,
- une carte de zonage réglementaire assortie de détails au 1/10 000.

Ce P.P.R. R.G.A. approuvé vaut servitude d'utilité publique au sens de l'article L126-1 du code de l'urbanisme et doit être annexé au document d'urbanisme de la commune de CASTELNAU D' ARBIEU.

Article 2. - Il appartiendra à la commune de CASTELNAU D' ARBIEU de réaliser un Plan Communal de Sauvegarde dans un délai de 2 ans à compter de la date d'approbation du présent arrêté.

Article 3.-. Copie du présent arrêté, accompagnée du Plan de Prévention des Risques Naturels prévisibles, sera adressée :

- à Monsieur le maire de CASTELNAU D' ARBIEU qui en assurera l'affichage en mairie ;
- à Monsieur le Directeur Départemental des Territoires.

Article 4. - Mention de l'arrêté sera publiée dans un journal local.

Article 5. - Le présent arrêté, ainsi que les documents qui lui sont annexés, seront tenus à la disposition du public :

- en mairie de CASTELNAU D' ARBIEU;
- à la Préfecture du Gers;
- aux sous-préfectures de Condom et de Mirande
- à la Direction Départementale des Territoires du Gers.

Article 6. - Le présent arrêté peut faire l'objet d'un recours devant du Tribunal Administratif de Pau dans un délai de 2 mois à compter de sa publication au recueil des actes administratifs.

Article 7. - Monsieur le Secrétaire Général de la Préfecture du Gers, Sous-Préfet de l'arrondissement d'Auch, Monsieur le Maire de CASTELNAU D' ARBIEU, Monsieur le sous-préfet de Condom, Madame la sous-préfète de Mirande, Monsieur le Directeur Départemental des Territoires, sont chargés, chacun en ce qui le concerne, de l'exécution du présent arrêté qui sera publié au recueil des actes administratifs des services de l'Etat.

Fait à Auch, le 12 8 FEV. 2014

Le Préfet,

Pour le Préfet et par délégation,  
Le Secrétaire Général

  
Christian CHASSAING



PRÉFET DU GERS

## **Arrêté n ° 2014059-0349**

**signé par  
CHASSAING Christian**

**le 28 Février 2014**

**32 - Préfecture du Gers  
Direction des services du cabinet  
Service de la sécurité intérieure**

Arrêté portant approbation du plan de  
prévention des risques naturels prévisibles  
"Risque Retrait et gonflement des argiles" -  
commune de Castelnaud d'Auzan



Liberté • Égalité • Fraternité

RÉPUBLIQUE FRANÇAISE

CABINET DU PREFET

SERVICE DE SECURITE INTERIEURE

Unité Défense et sécurité civile

N°

**ARRETE PORTANT APPROBATION DU PLAN DE PREVENTION  
DES RISQUES NATURELS PREVISIBLES  
« RISQUE RETRAIT GONFLEMENT DES SOLS ARGILEUX »**

Commune de CASTELNAU D' AUZAN

**Le Préfet du Gers,**

- VU le code de l'environnement et notamment ses articles L122-4, L122-7, L562-1 à L562-9, R562-1 à R562-11 et R122-17 à R122-19,
- VU le code de la construction et de l'habitation et notamment ses articles L231-1 et R126-1 ;
- VU le code de l'urbanisme et notamment ses articles L126-1, L480-4, R126-2 et R431-16 e) ;
- VU le code des assurances, notamment ses articles L125-1 à L125-6 et A125-1 à A125-3 ;
- VU la loi n° 95-101 du 02 février 1995 relative au renforcement de la protection de l'environnement ;
- VU la loi n° 2003-699 du 30 juillet 2003 relative à la prévention des risques technologiques et naturels et à la réparation des dommages ;
- VU la loi n° 2004-811 du 13 août 2004 de modernisation de la sécurité civile ;
- VU la loi n° 82-600 du 13 juillet 1982 relative à l'indemnisation des victimes de catastrophes naturelles ;
- VU le décret n° 95-1089 du 5 octobre 1995, modifié par décret 2005-3 du 5 janvier 2005 relatif à l'élaboration des plans de prévention des risques naturels prévisibles et des circulaires ministérielles prises pour son application;
- VU le décret n° 2004-374 du 29 avril 2004 modifié relatif aux pouvoirs des préfets, à l'organisation et à l'action des services de l'Etat dans les régions et les départements ;
- VU le décret n° 2005-134 du 15 février 2005 relatif à l'information des acquéreurs et des locataires de biens immobiliers sur les risques naturels et technologiques majeurs ;
- VU le décret n° 2005-1156 du 13 septembre 2005, notamment l'article 8, relatif au plan communal de sauvegarde, pris pour l'application de l'article 13 de la loi n° 2004-811 du 13 août 2004 de modernisation de la sécurité civile ;
- VU la circulaire du 11 octobre 2010 du Ministère de l'Ecologie, du Développement Durable, des Transports et du Logement relative à la prévention des risques liés au retrait gonflement des sols argileux ;
- VU la circulaire interministérielle du 03 juillet 2007 relative à la consultation des acteurs, la concertation des populations et l'association avec les collectivités territoriales dans les plans de prévention des risques naturels prévisibles ;

VU la circulaire interministérielle du 24 novembre 2000 relative aux arrêtés du 5 septembre 2000, renforçant le lien entre l'indemnisation des dommages résultant des catastrophes naturelles et les mesures de prévention de ces risques ;

VU l'arrêté préfectoral n° 2005-308-6 du 04/11/2005 prescrivant l'établissement d'un Plan de Prévention des Risques Naturels prévisibles sur la commune de CASTELNAU D' AUZAN, pour le risque retrait gonflement des argiles;

VU l'arrêté préfectoral n° 2013045-0002 du 14 février 2013 portant modification de l'arrêté n° 2005-308-6 de prescription du Plan de Prévention des Risques sur la commune de CASTELNAU D' AUZAN, pour le risque retrait gonflement des argiles ;

VU l'arrêté préfectoral n° 2013276-0002 du 03 octobre 2013 portant modification de l'arrêté préfectoral n° 2013045-0002 du 14 février 2013;

VU l'avis réputé favorable de la commune de CASTELNAU D' AUZAN;

VU l'avis de la Chambre d'Agriculture du Gers en date du 15 juillet 2013;

VU l'avis réputé favorable du Centre Régional de la Propriété Forestière de Midi-Pyrénées;

VU l'arrêté préfectoral n° 2013263-0003 du 20 septembre 2013 prescrivant, du 14 octobre 2013 au 15 novembre 2013 inclus, la mise à l'enquête publique du projet du Plan de Prévention des Risques Naturels prévisibles sur 62 communes du département, pour le risque retrait gonflement des sols argileux;

VU le rapport, les conclusions et l'avis favorable du commissaire enquêteur en date du 14 décembre 2013;

VU le rapport d'observation du Directeur Départemental des Territoires du Gers en date du 5 mars 2014.

**CONSIDERANT** la nécessité de délimiter les terrains sur lesquels l'occupation ou l'utilisation du sol doit être réglementée du fait de leur exposition au risque « retrait gonflement des argiles » ;

**CONSIDERANT** que les mesures de zonage et le règlement afférent ont été correctement déterminées et adaptées à la fois aux enjeux et aux intérêts locaux ;

**CONSIDERANT** ainsi que le plan ci-annexé, éventuellement amendé des observations recueillies lors de la consultation du public, des services et des personnes concernées est de nature à répondre aux objectifs de sécurité assignés et que rien ne s'oppose à sa mise en œuvre ;

**CONSIDERANT** qu'après enquête publique et au vu du rapport du commissaire enquêteur du 14 décembre 2013 il y a lieu d'apporter une modification très partielle au règlement ;

SUR proposition de Monsieur le Secrétaire Général du Gers ;

## **A R R Ê T E**

Article 1<sup>er</sup> -Le Plan de Prévention des Risques Naturels Retrait Gonflement des sols Argileux (P.P.R. R.G.A.) prévisibles de la commune de CASTELNAU D' AUZAN, annexé au présent arrêté, est approuvé.

Il comprend :

- une note de présentation,
- le règlement,
- une carte de zonage réglementaire assortie de détails au 1/10 000.

Ce P.P.R. R.G.A. approuvé vaut servitude d'utilité publique au sens de l'article L126-1 du code de l'urbanisme et doit être annexé au document d'urbanisme de la commune de CASTELNAU D' AUZAN.

Article 2. - Il appartiendra à la commune de CASTELNAU D' AUZAN de réaliser un Plan Communal de Sauvegarde dans un délai de 2 ans à compter de la date d'approbation du présent arrêté.

Article 3. - Copie du présent arrêté, accompagnée du Plan de Prévention des Risques Naturels prévisibles, sera adressée :

- à Monsieur le maire de CASTELNAU D' AUZAN qui en assurera l'affichage en mairie ;
- à Monsieur le Directeur Départemental des Territoires.

Article 4. - Mention de l'arrêté sera publiée dans un journal local.

Article 5. - Le présent arrêté, ainsi que les documents qui lui sont annexés, seront tenus à la disposition du public :

- en mairie de CASTELNAU D' AUZAN;
- à la Préfecture du Gers;
- aux sous-préfectures de Condom et de Mirande
- à la Direction Départementale des Territoires du Gers.

Article 6. - Le présent arrêté peut faire l'objet d'un recours devant du Tribunal Administratif de Pau dans un délai de 2 mois à compter de sa publication au recueil des actes administratifs.

Article 7. - Monsieur le Secrétaire Général de la Préfecture du Gers, Sous-Préfet de l'arrondissement d'Auch, Monsieur le Maire de CASTELNAU D' AUZAN, Monsieur le sous-préfet de Condom, Madame la sous-préfète de Mirande, Monsieur le Directeur Départemental des Territoires, sont chargés, chacun en ce qui le concerne, de l'exécution du présent arrêté qui sera publié au recueil des actes administratifs des services de l'Etat.

Fait à Auch, le 28 FEV. 2014

Le Préfet,  
Pour le Préfet et par délégation,  
Le Secrétaire Général

  
Christian CHASSAING





PRÉFET DU GERS

## **Arrêté n °2014059-0350**

**signé par  
CHASSAING Christian**

**le 28 Février 2014**

**32 - Préfecture du Gers  
Direction des services du cabinet  
Service de la sécurité intérieure**

Arrêté portant approbation du plan de  
prévention des risques naturels prévisibles  
"Risque Retrait et gonflement des argiles" -  
commune de Castelnaud sur l'Auvignon



Liberté • Égalité • Fraternité  
RÉPUBLIQUE FRANÇAISE

CABINET DU PREFET

SERVICE DE SECURITE INTERIEURE

Unité Défense et sécurité civile

N°

**ARRETE PORTANT APPROBATION DU PLAN DE PREVENTION  
DES RISQUES NATURELS PREVISIBLES  
« RISQUE RETRAIT GONFLEMENT DES SOLS ARGILEUX »**

Commune de CASTELNAU SUR L 'AUVIGNON

**Le Préfet du Gers,**

- VU le code de l'environnement et notamment ses articles L122-4, L122-7, L562-1 à L562-9, R562-1 à R562-11 et R122-17 à R122-19,
- VU le code de la construction et de l'habitation et notamment ses articles L231-1 et R126-1 ;
- VU le code de l'urbanisme et notamment ses articles L126-1, L480-4, R126-2 et R431-16 e) ;
- VU le code des assurances, notamment ses articles L125-1 à L125-6 et A125-1 à A125-3 ;
- VU la loi n° 95-101 du 02 février 1995 relative au renforcement de la protection de l'environnement ;
- VU la loi n° 2003-699 du 30 juillet 2003 relative à la prévention des risques technologiques et naturels et à la réparation des dommages ;
- VU la loi n° 2004-811 du 13 août 2004 de modernisation de la sécurité civile ;
- VU la loi n° 82-600 du 13 juillet 1982 relative à l'indemnisation des victimes de catastrophes naturelles ;
- VU le décret n° 95-1089 du 5 octobre 1995, modifié par décret 2005-3 du 5 janvier 2005 relatif à l'élaboration des plans de prévention des risques naturels prévisibles et des circulaires ministérielles prises pour son application;
- VU le décret n° 2004-374 du 29 avril 2004 modifié relatif aux pouvoirs des préfets, à l'organisation et à l'action des services de l'Etat dans les régions et les départements ;
- VU le décret n° 2005-134 du 15 février 2005 relatif à l'information des acquéreurs et des locataires de biens immobiliers sur les risques naturels et technologiques majeurs ;
- VU le décret n° 2005-1156 du 13 septembre 2005, notamment l'article 8, relatif au plan communal de sauvegarde, pris pour l'application de l'article 13 de la loi n° 2004-811 du 13 août 2004 de modernisation de la sécurité civile ;
- VU la circulaire du 11 octobre 2010 du Ministère de l'Ecologie, du Développement Durable, des Transports et du Logement relative à la prévention des risques liés au retrait gonflement des sols argileux ;
- VU la circulaire interministérielle du 03 juillet 2007 relative à la consultation des acteurs, la concertation des populations et l'association avec les collectivités territoriales dans les plans de prévention des risques naturels prévisibles ;

VU la circulaire interministérielle du 24 novembre 2000 relative aux arrêtés du 5 septembre 2000, renforçant le lien entre l'indemnisation des dommages résultant des catastrophes naturelles et les mesures de prévention de ces risques ;

VU l'arrêté préfectoral n° 2005-308-6 du 04/11/2005 prescrivant l'établissement d'un Plan de Prévention des Risques Naturels prévisibles sur la commune de CASTELNAU SUR L 'AUVIGNON, pour le risque retrait gonflement des argiles;

VU l'arrêté préfectoral n° 2013045-0002 du 14 février 2013 portant modification de l'arrêté n° 2005-308-6 de prescription du Plan de Prévention des Risques sur la commune de CASTELNAU SUR L 'AUVIGNON, pour le risque retrait gonflement des argiles ;

VU l'arrêté préfectoral n° 2013276-0002 du 03 octobre 2013 portant modification de l'arrêté préfectoral n° 2013045-0002 du 14 février 2013;

VU l'avis réputé favorable de la commune de CASTELNAU SUR L 'AUVIGNON;

VU l'avis de la Chambre d'Agriculture du Gers en date du 15 juillet 2013;

VU l'avis réputé favorable du Centre Régional de la Propriété Forestière de Midi-Pyrénées;

VU l'arrêté préfectoral n° 2013263-0003 du 20 septembre 2013 prescrivant, du 14 octobre 2013 au 15 novembre 2013 inclus, la mise à l'enquête publique du projet du Plan de Prévention des Risques Naturels prévisibles sur 62 communes du département, pour le risque retrait gonflement des sols argileux;

VU le rapport, les conclusions et l'avis favorable du commissaire enquêteur en date du 14 décembre 2013;

VU le rapport d'observation du Directeur Départemental des Territoires du Gers en date du 5 mars 2014.

**CONSIDERANT** la nécessité de délimiter les terrains sur lesquels l'occupation ou l'utilisation du sol doit être réglementée du fait de leur exposition au risque « retrait gonflement des argiles » ;

**CONSIDERANT** que les mesures de zonage et le règlement afférent ont été correctement déterminées et adaptées à la fois aux enjeux et aux intérêts locaux ;

**CONSIDERANT** ainsi que le plan ci-annexé, éventuellement amendé des observations recueillies lors de la consultation du public, des services et des personnes concernées est de nature à répondre aux objectifs de sécurité assignés et que rien ne s'oppose à sa mise en œuvre ;

**CONSIDERANT** qu'après enquête publique et au vu du rapport du commissaire enquêteur du 14 décembre 2013 il y a lieu d'apporter une modification très partielle au règlement ;

SUR proposition de Monsieur le Secrétaire Général du Gers ;

## A R R Ê T E

Article 1<sup>er</sup> -Le Plan de Prévention des Risques Naturels Retrait Gonflement des sols Argileux (P.P.R. R.G.A.) prévisibles de la commune de CASTELNAU SUR L 'AUVIGNON, annexé au présent arrêté, est approuvé.

Il comprend :

- une note de présentation,
- le règlement,
- une carte de zonage réglementaire assortie de détails au 1/10 000.

Ce P.P.R. R.G.A. approuvé vaut servitude d'utilité publique au sens de l'article L126-1 du code de l'urbanisme et doit être annexé au document d'urbanisme de la commune de CASTELNAU SUR L 'AUVIGNON.

Article 2. - Il appartiendra à la commune de CASTELNAU SUR L 'AUVIGNON de réaliser un Plan Communal de Sauvegarde dans un délai de 2 ans à compter de la date d'approbation du présent arrêté.

Article 3. -. Copie du présent arrêté, accompagnée du Plan de Prévention des Risques Naturels prévisibles, sera adressée :

- à Monsieur le maire de CASTELNAU SUR L 'AUVIGNON qui en assurera l'affichage en mairie ;
- à Monsieur le Directeur Départemental des Territoires.

Article 4. - Mention de l'arrêté sera publiée dans un journal local.

Article 5. - Le présent arrêté, ainsi que les documents qui lui sont annexés, seront tenus à la disposition du public :

- en mairie de CASTELNAU SUR L 'AUVIGNON;
- à la Préfecture du Gers;
- aux sous-préfectures de Condom et de Mirande
- à la Direction Départementale des Territoires du Gers.

Article 6 : - Le présent arrêté peut faire l'objet d'un recours devant du Tribunal Administratif de Pau dans un délai de 2 mois à compter de sa publication au recueil des actes administratifs.

Article 7. - Monsieur le Secrétaire Général de la Préfecture du Gers, Sous-Préfet de l'arrondissement d'Auch, Monsieur le Maire de CASTELNAU SUR L 'AUVIGNON, Monsieur le sous-préfet de Condom, Madame la sous-préfète de Mirande, Monsieur le Directeur Départemental des Territoires, sont chargés, chacun en ce qui le concerne, de l'exécution du présent arrêté qui sera publié au recueil des actes administratifs des services de l'Etat.

Fait à Auch, le 28 FEV. 2014

Le Préfet,

Pour le Préfet et par délégation,  
Le Secrétaire Général

  
Christian CHASSAING



PRÉFET DU GERS

## **Arrêté n ° 2014059-0351**

**signé par  
CHASSAING Christian**

**le 28 Février 2014**

**32 - Préfecture du Gers  
Direction des services du cabinet  
Service de la sécurité intérieure**

Arrêté portant approbation du plan de  
prévention des risques naturels prévisibles  
"Risque Retrait et gonflement des argiles" -  
commune de Castera Verduzan



CABINET DU PREFET

SERVICE DE SECURITE INTERIEURE  
Unité Défense et sécurité civile  
N°

**ARRETE PORTANT APPROBATION DU PLAN DE PREVENTION  
DES RISQUES NATURELS PREVISIBLES  
« RISQUE RETRAIT GONFLEMENT DES SOLS ARGILEUX »**

Commune de CASTERA VERDUZAN

**Le Préfet du Gers,**

- VU le code de l'environnement et notamment ses articles L122-4, L122-7, L562-1 à L562-9, R562-1 à R562-11 et R122-17 à R122-19,
- VU le code de la construction et de l'habitation et notamment ses articles L231-1 et R126-1 ;
- VU le code de l'urbanisme et notamment ses articles L126-1, L480-4, R126-2 et R431-16 e) ;
- VU le code des assurances, notamment ses articles L125-1 à L125-6 et A125-1 à A125-3 ;
- VU la loi n° 95-101 du 02 février 1995 relative au renforcement de la protection de l'environnement ;
- VU la loi n° 2003-699 du 30 juillet 2003 relative à la prévention des risques technologiques et naturels et à la réparation des dommages ;
- VU la loi n° 2004-811 du 13 août 2004 de modernisation de la sécurité civile ;
- VU la loi n° 82-600 du 13 juillet 1982 relative à l'indemnisation des victimes de catastrophes naturelles ;
- VU le décret n° 95-1089 du 5 octobre 1995, modifié par décret 2005-3 du 5 janvier 2005 relatif à l'élaboration des plans de prévention des risques naturels prévisibles et des circulaires ministérielles prises pour son application;
- VU le décret n° 2004-374 du 29 avril 2004 modifié relatif aux pouvoirs des préfets, à l'organisation et à l'action des services de l'Etat dans les régions et les départements ;
- VU le décret n° 2005-134 du 15 février 2005 relatif à l'information des acquéreurs et des locataires de biens immobiliers sur les risques naturels et technologiques majeurs ;
- VU le décret n° 2005-1156 du 13 septembre 2005, notamment l'article 8, relatif au plan communal de sauvegarde, pris pour l'application de l'article 13 de la loi n° 2004-811 du 13 août 2004 de modernisation de la sécurité civile ;
- VU la circulaire du 11 octobre 2010 du Ministère de l'Ecologie, du Développement Durable, des Transports et du Logement relative à la prévention des risques liés au retrait gonflement des sols argileux ;
- VU la circulaire interministérielle du 03 juillet 2007 relative à la consultation des acteurs , la concertation des populations et l'association avec les collectivités territoriales dans les plans de prévention des risques naturels prévisibles ;

VU la circulaire interministérielle du 24 novembre 2000 relative aux arrêtés du 5 septembre 2000, renforçant le lien entre l'indemnisation des dommages résultant des catastrophes naturelles et les mesures de prévention de ces risques ;

VU l'arrêté préfectoral n° 2005-308-6 du 04/11/2005 prescrivant l'établissement d'un Plan de Prévention des Risques Naturels prévisibles sur la commune de CASTERA VERDUZAN, pour le risque retrait gonflement des argiles;

VU l'arrêté préfectoral n° 2013045-0002 du 14 février 2013 portant modification de l'arrêté n° 2005-308-6 de prescription du Plan de Prévention des Risques sur la commune de CASTERA VERDUZAN, pour le risque retrait gonflement des argiles ;

VU l'arrêté préfectoral n° 2013276-0002 du 03 octobre 2013 portant modification de l'arrêté préfectoral n° 2013045-0002 du 14 février 2013;

VU l'avis du conseil municipal de la commune de CASTERA VERDUZAN en date du 29 mai 2013;

VU l'avis de la Chambre d'Agriculture du Gers en date du 15 juillet 2013;

VU l'avis réputé favorable du Centre Régional de la Propriété Forestière de Midi-Pyrénées;

VU l'arrêté préfectoral n° 2013263-0003 du 20 septembre 2013 prescrivant, du 14 octobre 2013 au 15 novembre 2013 inclus, la mise à l'enquête publique du projet du Plan de Prévention des Risques Naturels prévisibles sur 62 communes du département, pour le risque retrait gonflement des sols argileux;

VU le rapport, les conclusions et l'avis favorable du commissaire enquêteur en date du 14 décembre 2013;

VU le rapport d'observation du Directeur Départemental des Territoires du Gers en date du 5 mars 2014.

**CONSIDERANT** la nécessité de délimiter les terrains sur lesquels l'occupation ou l'utilisation du sol doit être réglementée du fait de leur exposition au risque « retrait gonflement des argiles » ;

**CONSIDERANT** que les mesures de zonage et le règlement afférent ont été correctement déterminées et adaptées à la fois aux enjeux et aux intérêts locaux ;

**CONSIDERANT** ainsi que le plan ci-annexé, éventuellement amendé des observations recueillies lors de la consultation du public, des services et des personnes concernées est de nature à répondre aux objectifs de sécurité assignés et que rien ne s'oppose à sa mise en œuvre ;

**CONSIDERANT** qu'après enquête publique et au vu du rapport du commissaire enquêteur du 14 décembre 2013 il y a lieu d'apporter une modification très partielle au règlement ;

SUR proposition de Monsieur le Secrétaire Général du Gers ;

## **A R R Ê T E**

Article 1<sup>er</sup> -Le Plan de Prévention des Risques Naturels Retrait Gonflement des sols Argileux (P.P.R. R.G.A.) prévisibles de la commune de CASTERA VERDUZAN, annexé au présent arrêté, est approuvé.

Il comprend :

- une note de présentation,
- le règlement,
- une carte de zonage réglementaire assortie de détails au 1/10 000.

Ce P.P.R. R.G.A. approuvé vaut servitude d'utilité publique au sens de l'article L126-1 du code de l'urbanisme et doit être annexé au document d'urbanisme de la commune de CASTERA VERDUZAN.

Article 2. - Il appartiendra à la commune de CASTERA VERDUZAN de réaliser un Plan Communal de Sauvegarde dans un délai de 2 ans à compter de la date d'approbation du présent arrêté.

Article 3. - Copie du présent arrêté, accompagnée du Plan de Prévention des Risques Naturels prévisibles, sera adressée :

- à Monsieur le maire de CASTERA VERDUZAN qui en assurera l'affichage en mairie ;
- à Monsieur le Directeur Départemental des Territoires.

Article 4. - Mention de l'arrêté sera publiée dans un journal local.

Article 5. - Le présent arrêté, ainsi que les documents qui lui sont annexés, seront tenus à la disposition du public :

- en mairie de CASTERA VERDUZAN;
- à la Préfecture du Gers;
- aux sous-préfectures de Condom et de Mirande
- à la Direction Départementale des Territoires du Gers.

Article 6. - Le présent arrêté peut faire l'objet d'un recours devant du Tribunal Administratif de Pau dans un délai de 2 mois à compter de sa publication au recueil des actes administratifs.

Article 7. - Monsieur le Secrétaire Général de la Préfecture du Gers, Sous-Préfet de l'arrondissement d'Auch, Monsieur le Maire de CASTERA VERDUZAN, Monsieur le sous-préfet de Condom, Madame la sous-préfète de Mirande, Monsieur le Directeur Départemental des Territoires, sont chargés, chacun en ce qui le concerne, de l'exécution du présent arrêté qui sera publié au recueil des actes administratifs des services de l'Etat.

Fait à Auch, le 28 FEV. 2014

Le Préfet,

Pour le Préfet et par délégation,  
Le Secrétaire Général

Christian CHASSAING





PRÉFET DU GERS

## **Arrêté n ° 2014059-0352**

**signé par  
CHASSAING Christian**

**le 28 Février 2014**

**32 - Préfecture du Gers  
Direction des services du cabinet  
Service de la sécurité intérieure**

Arrêté portant approbation du plan de  
prévention des risques naturels prévisibles  
"Risque Retrait et gonflement des argiles" -  
commune de Caussens



Liberté • Égalité • Fraternité  
RÉPUBLIQUE FRANÇAISE

CABINET DU PREFET

SERVICE DE SECURITE INTERIEURE  
Unité Défense et sécurité civile  
N°

**ARRETE PORTANT APPROBATION DU PLAN DE PREVENTION  
DES RISQUES NATURELS PREVISIBLES  
« RISQUE RETRAIT GONFLEMENT DES SOLS ARGILEUX »**

Commune de CAUSSENS

**Le Préfet du Gers,**

- VU le code de l'environnement et notamment ses articles L122-4, L122-7, L562-1 à L562-9, R562-1 à R562-11 et R122-17 à R122-19,
- VU le code de la construction et de l'habitation et notamment ses articles L231-1 et R126-1 ;
- VU le code de l'urbanisme et notamment ses articles L126-1, L480-4, R126-2 et R431-16 e) ;
- VU le code des assurances, notamment ses articles L125-1 à L125-6 et A125-1 à A125-3 ;
- VU la loi n° 95-101 du 02 février 1995 relative au renforcement de la protection de l'environnement ;
- VU la loi n° 2003-699 du 30 juillet 2003 relative à la prévention des risques technologiques et naturels et à la réparation des dommages ;
- VU la loi n° 2004-811 du 13 août 2004 de modernisation de la sécurité civile ;
- VU la loi n° 82-600 du 13 juillet 1982 relative à l'indemnisation des victimes de catastrophes naturelles ;
- VU le décret n° 95-1089 du 5 octobre 1995, modifié par décret 2005-3 du 5 janvier 2005 relatif à l'élaboration des plans de prévention des risques naturels prévisibles et des circulaires ministérielles prises pour son application;
- VU le décret n° 2004-374 du 29 avril 2004 modifié relatif aux pouvoirs des préfets, à l'organisation et à l'action des services de l'Etat dans les régions et les départements ;
- VU le décret n° 2005-134 du 15 février 2005 relatif à l'information des acquéreurs et des locataires de biens immobiliers sur les risques naturels et technologiques majeurs ;
- VU le décret n° 2005-1156 du 13 septembre 2005, notamment l'article 8, relatif au plan communal de sauvegarde, pris pour l'application de l'article 13 de la loi n° 2004-811 du 13 août 2004 de modernisation de la sécurité civile ;
- VU la circulaire du 11 octobre 2010 du Ministère de l'Ecologie, du Développement Durable, des Transports et du Logement relative à la prévention des risques liés au retrait gonflement des sols argileux ;
- VU la circulaire interministérielle du 03 juillet 2007 relative à la consultation des acteurs, la concertation des populations et l'association avec les collectivités territoriales dans les plans de prévention des risques naturels prévisibles ;

VU la circulaire interministérielle du 24 novembre 2000 relative aux arrêtés du 5 septembre 2000, renforçant le lien entre l'indemnisation des dommages résultant des catastrophes naturelles et les mesures de prévention de ces risques ;

VU l'arrêté préfectoral n° 2005-308-6 du 04/11/2005 prescrivant l'établissement d'un Plan de Prévention des Risques Naturels prévisibles sur la commune de CAUSSENS, pour le risque retrait gonflement des argiles;

VU l'arrêté préfectoral n° 2013045-0002 du 14 février 2013 portant modification de l'arrêté n° 2005-308-6 de prescription du Plan de Prévention des Risques sur la commune de CAUSSENS, pour le risque retrait gonflement des argiles ;

VU l'arrêté préfectoral n° 2013276-0002 du 03 octobre 2013 portant modification de l'arrêté préfectoral n° 2013045-0002 du 14 février 2013;

VU l'avis réputé favorable de la commune de CAUSSENS;

VU l'avis de la Chambre d'Agriculture du Gers en date du 15 juillet 2013;

VU l'avis réputé favorable du Centre Régional de la Propriété Forestière de Midi-Pyrénées;

VU l'arrêté préfectoral n° 2013263-0003 du 20 septembre 2013 prescrivant, du 14 octobre 2013 au 15 novembre 2013 inclus, la mise à l'enquête publique du projet du Plan de Prévention des Risques Naturels prévisibles sur 62 communes du département, pour le risque retrait gonflement des sols argileux;

VU le rapport, les conclusions et l'avis favorable du commissaire enquêteur en date du 14 décembre 2013;

VU le rapport d'observation du Directeur Départemental des Territoires du Gers en date du 5 mars 2014.

**CONSIDERANT** la nécessité de délimiter les terrains sur lesquels l'occupation ou l'utilisation du sol doit être réglementée du fait de leur exposition au risque « retrait gonflement des argiles » ;

**CONSIDERANT** que les mesures de zonage et le règlement afférent ont été correctement déterminées et adaptées à la fois aux enjeux et aux intérêts locaux ;

**CONSIDERANT** ainsi que le plan ci-annexé, éventuellement amendé des observations recueillies lors de la consultation du public, des services et des personnes concernées est de nature à répondre aux objectifs de sécurité assignés et que rien ne s'oppose à sa mise en œuvre ;

**CONSIDERANT** qu'après enquête publique et au vu du rapport du commissaire enquêteur du 14 décembre 2013 il y a lieu d'apporter une modification très partielle au règlement ;

SUR proposition de Monsieur le Secrétaire Général du Gers ;

## **A R R Ê T E**

Article 1<sup>er</sup> -Le Plan de Prévention des Risques Naturels Retrait Gonflement des sols Argileux (P.P.R. R.G.A.) prévisibles de la commune de CAUSSENS, annexé au présent arrêté, est approuvé.

Il comprend :

- une note de présentation,
- le règlement,
- une carte de zonage réglementaire assortie de détails au 1/10 000.

Ce P.P.R. R.G.A. approuvé vaut servitude d'utilité publique au sens de l'article L126-1 du code de l'urbanisme et doit être annexé au document d'urbanisme de la commune de CAUSSENS.

Article 2. - Il appartiendra à la commune de CAUSSENS de réaliser un Plan Communal de Sauvegarde dans un délai de 2 ans à compter de la date d'approbation du présent arrêté.

Article 3. - Copie du présent arrêté, accompagnée du Plan de Prévention des Risques Naturels prévisibles, sera adressée :

- à Monsieur le maire de CAUSSENS qui en assurera l'affichage en mairie ;
- à Monsieur le Directeur Départemental des Territoires.

Article 4. - Mention de l'arrêté sera publiée dans un journal local.

Article 5. - Le présent arrêté, ainsi que les documents qui lui sont annexés, seront tenus à la disposition du public :

- en mairie de CAUSSENS;
- à la Préfecture du Gers;
- aux sous-préfectures de Condom et de Mirande
- à la Direction Départementale des Territoires du Gers.

Article 6. : - Le présent arrêté peut faire l'objet d'un recours devant le Tribunal Administratif de Pau dans un délai de 2 mois à compter de sa publication au recueil des actes administratifs.

Article 7. - Monsieur le Secrétaire Général de la Préfecture du Gers, Sous-Préfet de l'arrondissement d'Auch, Monsieur le Maire de CAUSSENS, Monsieur le sous-préfet de Condom, Madame la sous-préfète de Mirande, Monsieur le Directeur Départemental des Territoires, sont chargés, chacun en ce qui le concerne, de l'exécution du présent arrêté qui sera publié au recueil des actes administratifs des services de l'Etat.

Fait à Auch, le

28 FEV. 2014

Le Préfet,  
Pour le Préfet et par délégation,  
Le Secrétaire Général

  
Christian CHASSAING



PRÉFET DU GERS

## **Arrêté n °2014059-0353**

**signé par  
CHASSAING Christian**

**le 28 Février 2014**

**32 - Préfecture du Gers  
Direction des services du cabinet  
Service de la sécurité intérieure**

Arrêté portant approbation du plan de  
prévention des risques naturels prévisibles  
"Risque Retrait et gonflement des argiles" -  
commune de Cazeneuve



CABINET DU PREFET

SERVICE DE SECURITE INTERIEURE  
Unité Défense et sécurité civile  
N°

**ARRETE PORTANT APPROBATION DU PLAN DE PREVENTION  
DES RISQUES NATURELS PREVISIBLES  
« RISQUE RETRAIT GONFLEMENT DES SOLS ARGILEUX »**

Commune de CAZENEUVE

**Le Préfet du Gers,**

- VU le code de l'environnement et notamment ses articles L122-4, L122-7, L562-1 à L562-9, R562-1 à R562-11 et R122-17 à R122-19,
- VU le code de la construction et de l'habitation et notamment ses articles L231-1 et R126-1 ;
- VU le code de l'urbanisme et notamment ses articles L126-1, L480-4, R126-2 et R431-16 e) ;
- VU le code des assurances, notamment ses articles L125-1 à L125-6 et A125-1 à A125-3 ;
- VU la loi n° 95-101 du 02 février 1995 relative au renforcement de la protection de l'environnement ;
- VU la loi n° 2003-699 du 30 juillet 2003 relative à la prévention des risques technologiques et naturels et à la réparation des dommages ;
- VU la loi n° 2004-811 du 13 août 2004 de modernisation de la sécurité civile ;
- VU la loi n° 82-600 du 13 juillet 1982 relative à l'indemnisation des victimes de catastrophes naturelles ;
- VU le décret n° 95-1089 du 5 octobre 1995, modifié par décret 2005-3 du 5 janvier 2005 relatif à l'élaboration des plans de prévention des risques naturels prévisibles et des circulaires ministérielles prises pour son application;
- VU le décret n° 2004-374 du 29 avril 2004 modifié relatif aux pouvoirs des préfets, à l'organisation et à l'action des services de l'Etat dans les régions et les départements ;
- VU le décret n° 2005-134 du 15 février 2005 relatif à l'information des acquéreurs et des locataires de biens immobiliers sur les risques naturels et technologiques majeurs ;
- VU le décret n° 2005-1156 du 13 septembre 2005, notamment l'article 8, relatif au plan communal de sauvegarde, pris pour l'application de l'article 13 de la loi n° 2004-811 du 13 août 2004 de modernisation de la sécurité civile ;
- VU la circulaire du 11 octobre 2010 du Ministère de l'Ecologie, du Développement Durable, des Transports et du Logement relative à la prévention des risques liés au retrait gonflement des sols argileux ;
- VU la circulaire interministérielle du 03 juillet 2007 relative à la consultation des acteurs, la concertation des populations et l'association avec les collectivités territoriales dans les plans de prévention des risques naturels prévisibles ;

VU la circulaire interministérielle du 24 novembre 2000 relative aux arrêtés du 5 septembre 2000, renforçant le lien entre l'indemnisation des dommages résultant des catastrophes naturelles et les mesures de prévention de ces risques ;

VU l'arrêté préfectoral n° 2005-308-6 du 04/11/2005 prescrivant l'établissement d'un Plan de Prévention des Risques Naturels prévisibles sur la commune de CAZENEUVE, pour le risque retrait gonflement des argiles;

VU l'arrêté préfectoral n° 2013045-0002 du 14 février 2013 portant modification de l'arrêté n° 2005-308-6 de prescription du Plan de Prévention des Risques sur la commune de CAZENEUVE, pour le risque retrait gonflement des argiles ;

VU l'arrêté préfectoral n° 2013276-0002 du 03 octobre 2013 portant modification de l'arrêté préfectoral n° 2013045-0002 du 14 février 2013;

VU l'avis réputé favorable de la commune de CAZENEUVE;

VU l'avis de la Chambre d'Agriculture du Gers en date du 15 juillet 2013;

VU l'avis réputé favorable du Centre Régional de la Propriété Forestière de Midi-Pyrénées;

VU l'arrêté préfectoral n° 2013263-0003 du 20 septembre 2013 prescrivant, du 14 octobre 2013 au 15 novembre 2013 inclus, la mise à l'enquête publique du projet du Plan de Prévention des Risques Naturels prévisibles sur 62 communes du département, pour le risque retrait gonflement des sols argileux;

VU le rapport, les conclusions et l'avis favorable du commissaire enquêteur en date du 14 décembre 2013;

VU le rapport d'observation du Directeur Départemental des Territoires du Gers en date du 5 mars 2014.

**CONSIDERANT** la nécessité de délimiter les terrains sur lesquels l'occupation ou l'utilisation du sol doit être réglementée du fait de leur exposition au risque « retrait gonflement des argiles » ;

**CONSIDERANT** que les mesures de zonage et le règlement afférent ont été correctement déterminées et adaptées à la fois aux enjeux et aux intérêts locaux ;

**CONSIDERANT** ainsi que le plan ci-annexé, éventuellement amendé des observations recueillies lors de la consultation du public, des services et des personnes concernées est de nature à répondre aux objectifs de sécurité assignés et que rien ne s'oppose à sa mise en œuvre ;

**CONSIDERANT** qu'après enquête publique et au vu du rapport du commissaire enquêteur du 14 décembre 2013 il y a lieu d'apporter une modification très partielle au règlement ;

SUR proposition de Monsieur le Secrétaire Général du Gers ;

## **A R R Ê T E**

**Article 1<sup>er</sup>** -Le Plan de Prévention des Risques Naturels Retrait Gonflement des sols Argileux (P.P.R. R.G.A.) prévisibles de la commune de CAZENEUVE, annexé au présent arrêté, est approuvé.

Il comprend :

- une note de présentation,
- le règlement,
- une carte de zonage réglementaire assortie de détails au 1/10 000.

Ce P.P.R. R.G.A. approuvé vaut servitude d'utilité publique au sens de l'article L126-1 du code de l'urbanisme et doit être annexé au document d'urbanisme de la commune de CAZENEUVE.

Article 2. - Il appartiendra à la commune de CAZENEUVE de réaliser un Plan Communal de Sauvegarde dans un délai de 2 ans à compter de la date d'approbation du présent arrêté.

Article 3.-. Copie du présent arrêté, accompagnée du Plan de Prévention des Risques Naturels prévisibles, sera adressée :

- à Madame le maire de CAZENEUVE qui en assurera l'affichage en mairie ;
- à Monsieur le Directeur Départemental des Territoires.

Article 4. - Mention de l'arrêté sera publiée dans un journal local.

Article 5. - Le présent arrêté, ainsi que les documents qui lui sont annexés, seront tenus à la disposition du public :

- en mairie de CAZENEUVE;
- à la Préfecture du Gers;
- aux sous-préfectures de Condom et de Mirande
- à la Direction Départementale des Territoires du Gers.

Article 6 : - Le présent arrêté peut faire l'objet d'un recours devant du Tribunal Administratif de Pau dans un délai de 2 mois à compter de sa publication au recueil des actes administratifs.

Article 7. - Monsieur le Secrétaire Général de la Préfecture du Gers, Sous-Préfet de l'arrondissement d'Auch, Madame le Maire de CAZENEUVE, Monsieur le sous-préfet de Condom, Madame la sous-préfète de Mirande, Monsieur le Directeur Départemental des Territoires, sont chargés, chacun en ce qui le concerne, de l'exécution du présent arrêté qui sera publié au recueil des actes administratifs des services de l'Etat.

Fait à Auch, le 28 FEV. 2014

Le Préfet,

Pour le Préfet et par délégation,  
Le Secrétaire Général

Christian CHASSAING





PRÉFET DU GERS

## **Arrêté n ° 2014059-0354**

**signé par  
CHASSAING Christian**

**le 28 Février 2014**

**32 - Préfecture du Gers  
Direction des services du cabinet  
Service de la sécurité intérieure**

Arrêté portant approbation du plan de  
prévention des risques naturels prévisibles  
"Risque Retrait et gonflement des argiles" -  
commune de Cezan



CABINET DU PREFET

SERVICE DE SECURITE INTERIEURE  
Unité Défense et sécurité civile  
N°

**ARRETE PORTANT APPROBATION DU PLAN DE PREVENTION  
DES RISQUES NATURELS PREVISIBLES  
« RISQUE RETRAIT GONFLEMENT DES SOLS ARGILEUX »**

Commune de CEZAN

**Le Préfet du Gers,**

- VU le code de l'environnement et notamment ses articles L122-4, L122-7, L562-1 à L562-9, R562-1 à R562-11 et R122-17 à R122-19,
- VU le code de la construction et de l'habitation et notamment ses articles L231-1 et R126-1 ;
- VU le code de l'urbanisme et notamment ses articles L126-1, L480-4, R126-2 et R431-16 e) ;
- VU le code des assurances, notamment ses articles L125-1 à L125-6 et A125-1 à A125-3 ;
- VU la loi n° 95-101 du 02 février 1995 relative au renforcement de la protection de l'environnement ;
- VU la loi n° 2003-699 du 30 juillet 2003 relative à la prévention des risques technologiques et naturels et à la réparation des dommages ;
- VU la loi n° 2004-811 du 13 août 2004 de modernisation de la sécurité civile ;
- VU la loi n° 82-600 du 13 juillet 1982 relative à l'indemnisation des victimes de catastrophes naturelles ;
- VU le décret n° 95-1089 du 5 octobre 1995, modifié par décret 2005-3 du 5 janvier 2005 relatif à l'élaboration des plans de prévention des risques naturels prévisibles et des circulaires ministérielles prises pour son application;
- VU le décret n° 2004-374 du 29 avril 2004 modifié relatif aux pouvoirs des préfets, à l'organisation et à l'action des services de l'Etat dans les régions et les départements ;
- VU le décret n° 2005-134 du 15 février 2005 relatif à l'information des acquéreurs et des locataires de biens immobiliers sur les risques naturels et technologiques majeurs ;
- VU le décret n° 2005-1156 du 13 septembre 2005, notamment l'article 8, relatif au plan communal de sauvegarde, pris pour l'application de l'article 13 de la loi n° 2004-811 du 13 août 2004 de modernisation de la sécurité civile ;
- VU la circulaire du 11 octobre 2010 du Ministère de l'Ecologie, du Développement Durable, des Transports et du Logement relative à la prévention des risques liés au retrait gonflement des sols argileux ;
- VU la circulaire interministérielle du 03 juillet 2007 relative à la consultation des acteurs , la concertation des populations et l'association avec les collectivités territoriales dans les plans de prévention des risques naturels prévisibles ;

VU la circulaire interministérielle du 24 novembre 2000 relative aux arrêtés du 5 septembre 2000, renforçant le lien entre l'indemnisation des dommages résultant des catastrophes naturelles et les mesures de prévention de ces risques ;

VU l'arrêté préfectoral n° 2005-308-3 du 04/11/2005 prescrivant l'établissement d'un Plan de Prévention des Risques Naturels prévisibles sur la commune de CEZAN, pour le risque retrait gonflement des argiles;

VU l'arrêté préfectoral n° 2013045-0002 du 14 février 2013 portant modification de l'arrêté n° 2005-308-3 de prescription du Plan de Prévention des Risques sur la commune de CEZAN, pour le risque retrait gonflement des argiles ;

VU l'arrêté préfectoral n° 2013276-0002 du 03 octobre 2013 portant modification de l'arrêté préfectoral n° 2013045-0002 du 14 février 2013;

VU l'avis réputé favorable de la commune de CEZAN;

VU l'avis de la Chambre d'Agriculture du Gers en date du 15 juillet 2013;

VU l'avis réputé favorable du Centre Régional de la Propriété Forestière de Midi-Pyrénées;

VU l'arrêté préfectoral n° 2013263-0003 du 20 septembre 2013 prescrivant, du 14 octobre 2013 au 15 novembre 2013 inclus, la mise à l'enquête publique du projet du Plan de Prévention des Risques Naturels prévisibles sur 62 communes du département, pour le risque retrait gonflement des sols argileux;

VU le rapport, les conclusions et l'avis favorable du commissaire enquêteur en date du 14 décembre 2013;

VU le rapport d'observation du Directeur Départemental des Territoires du Gers en date du 5 mars 2014.

**CONSIDERANT** la nécessité de délimiter les terrains sur lesquels l'occupation ou l'utilisation du sol doit être réglementée du fait de leur exposition au risque « retrait gonflement des argiles » ;

**CONSIDERANT** que les mesures de zonage et le règlement afférent ont été correctement déterminées et adaptées à la fois aux enjeux et aux intérêts locaux ;

**CONSIDERANT** ainsi que le plan ci-annexé, éventuellement amendé des observations recueillies lors de la consultation du public, des services et des personnes concernées est de nature à répondre aux objectifs de sécurité assignés et que rien ne s'oppose à sa mise en œuvre ;

**CONSIDERANT** qu'après enquête publique et au vu du rapport du commissaire enquêteur du 14 décembre 2013 il y a lieu d'apporter une modification très partielle au règlement ;

SUR proposition de Monsieur le Secrétaire Général du Gers ;

## **A R R Ê T E**

**Article 1<sup>er</sup>** -Le Plan de Prévention des Risques Naturels Retrait Gonflement des sols Argileux (P.P.R. R.G.A.) prévisibles de la commune de CEZAN, annexé au présent arrêté, est approuvé.

Il comprend :

- une note de présentation,
- le règlement,
- une carte de zonage réglementaire assortie de détails au 1/10 000.

Ce P.P.R. R.G.A. approuvé vaut servitude d'utilité publique au sens de l'article L126-1 du code de l'urbanisme et doit être annexé au document d'urbanisme de la commune de CEZAN.

Article 2. - Il appartiendra à la commune de CEZAN de réaliser un Plan Communal de Sauvegarde dans un délai de 2 ans à compter de la date d'approbation du présent arrêté.

Article 3. - Copie du présent arrêté, accompagnée du Plan de Prévention des Risques Naturels prévisibles, sera adressée :

- à Monsieur le maire de CEZAN qui en assurera l'affichage en mairie ;
- à Monsieur le Directeur Départemental des Territoires.

Article 4. - Mention de l'arrêté sera publiée dans un journal local.

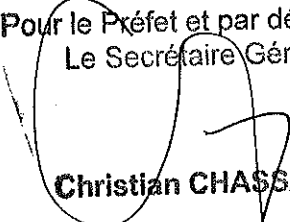
Article 5. - Le présent arrêté, ainsi que les documents qui lui sont annexés, seront tenus à la disposition du public :

- en mairie de CEZAN;
- à la Préfecture du Gers;
- aux sous-préfectures de Condom et de Mirande
- à la Direction Départementale des Territoires du Gers.

Article 6. - Le présent arrêté peut faire l'objet d'un recours devant du Tribunal Administratif de Pau dans un délai de 2 mois à compter de sa publication au recueil des actes administratifs.

Article 7. - Monsieur le Secrétaire Général de la Préfecture du Gers, Sous-Préfet de l'arrondissement d'Auch, Monsieur le Maire de CEZAN, Monsieur le sous-préfet de Condom, Madame la sous-préfète de Mirande, Monsieur le Directeur Départemental des Territoires, sont chargés, chacun en ce qui le concerne, de l'exécution du présent arrêté qui sera publié au recueil des actes administratifs des services de l'Etat.

Fait à Auch, le 28 FEV. 2014

Le Préfet,  
Pour le Préfet et par délégation,  
Le Secrétaire Général  
  
Christian CHASSAING



PRÉFET DU GERS

## **Arrêté n °2014059-0355**

**signé par  
CHASSAING Christian**

**le 28 Février 2014**

**32 - Préfecture du Gers  
Direction des services du cabinet  
Service de la sécurité intérieure**

Arrêté portant approbation du plan de  
prévention des risques naturels prévisibles  
"Risque Retrait et gonflement des argiles" -  
commune de Condom



Liberté • Égalité • Fraternité  
RÉPUBLIQUE FRANÇAISE

CABINET DU PREFET

SERVICE DE SECURITE INTERIEURE  
Unité Défense et sécurité civile  
N°

**ARRETE PORTANT APPROBATION DU PLAN DE PREVENTION  
DES RISQUES NATURELS PREVISIBLES  
« RISQUE RETRAIT GONFLEMENT DES SOLS ARGILEUX »**

Commune de CONDOM

**Le Préfet du Gers,**

- VU le code de l'environnement et notamment ses articles L122-4, L122-7, L562-1 à L562-9, R562-1 à R562-11 et R122-17 à R122-19,
- VU le code de la construction et de l'habitation et notamment ses articles L231-1 et R126-1 ;
- VU le code de l'urbanisme et notamment ses articles L126-1, L480-4, R126-2 et R431-16 e) ;
- VU le code des assurances, notamment ses articles L125-1 à L125-6 et A125-1 à A125-3 ;
- VU la loi n° 95-101 du 02 février 1995 relative au renforcement de la protection de l'environnement ;
- VU la loi n° 2003-699 du 30 juillet 2003 relative à la prévention des risques technologiques et naturels et à la réparation des dommages ;
- VU la loi n° 2004-811 du 13 août 2004 de modernisation de la sécurité civile ;
- VU la loi n° 82-600 du 13 juillet 1982 relative à l'indemnisation des victimes de catastrophes naturelles ;
- VU le décret n° 95-1089 du 5 octobre 1995, modifié par décret 2005-3 du 5 janvier 2005 relatif à l'élaboration des plans de prévention des risques naturels prévisibles et des circulaires ministérielles prises pour son application;
- VU le décret n° 2004-374 du 29 avril 2004 modifié relatif aux pouvoirs des préfets, à l'organisation et à l'action des services de l'Etat dans les régions et les départements ;
- VU le décret n° 2005-134 du 15 février 2005 relatif à l'information des acquéreurs et des locataires de biens immobiliers sur les risques naturels et technologiques majeurs ;
- VU le décret n° 2005-1156 du 13 septembre 2005, notamment l'article 8, relatif au plan communal de sauvegarde, pris pour l'application de l'article 13 de la loi n° 2004-811 du 13 août 2004 de modernisation de la sécurité civile ;
- VU la circulaire du 11 octobre 2010 du Ministère de l'Ecologie, du Développement Durable, des Transports et du Logement relative à la prévention des risques liés au retrait gonflement des sols argileux ;
- VU la circulaire interministérielle du 03 juillet 2007 relative à la consultation des acteurs, la concertation des populations et l'association avec les collectivités territoriales dans les plans de prévention des risques naturels prévisibles ;

- VU la circulaire interministérielle du 24 novembre 2000 relative aux arrêtés du 5 septembre 2000, renforçant le lien entre l'indemnisation des dommages résultant des catastrophes naturelles et les mesures de prévention de ces risques ;
- VU l'arrêté préfectoral n° 2006-88-5 du 29/03/2006 approuvant le Plan de Prévention des Risques Naturels prévisibles sur la commune de CONDOM, pour le risque retrait gonflement des argiles;
- VU l'arrêté préfectoral n° 2013045-0002 du 14 février 2013 portant prescription de la révision du Plan de Prévention des Risques Retrait Gonflement des Sols Argileux sur la commune de CONDOM;
- VU l'arrêté préfectoral n° 2013276-0002 du 03 octobre 2013 modifiant l'arrêté préfectoral n° 2013045-0002 du 14 février 2013 ;
- VU l'avis du conseil municipal de la commune de CONDOM en date du 27 juin 2013;
- VU l'avis de la Chambre d'Agriculture du Gers en date du 15 juillet 2013;
- VU l'avis réputé favorable du Centre Régional de la Propriété Forestière de Midi-Pyrénées ;
- VU l'arrêté préfectoral n° 2013263-0003 du 20 septembre 2013 prescrivant, du 14 octobre 2013 au 15 novembre 2013 inclus, la mise à l'enquête publique du projet du Plan de Prévention des Risques Naturels prévisibles sur 62 communes du département, pour le risque retrait gonflement des sols argileux;
- VU le rapport, les conclusions et l'avis favorable du commissaire enquêteur en date du 14 décembre 2013;
- VU le rapport d'observation du Directeur Départemental des Territoires du Gers en date du 05 mars 2014.

**CONSIDERANT** la nécessité de délimiter les terrains sur lesquels l'occupation ou l'utilisation du sol doit être réglementée du fait de leur exposition au risque « retrait gonflement des argiles » ;

**CONSIDERANT** que les mesures de zonage et le règlement afférent ont été correctement déterminées et adaptées à la fois aux enjeux et aux intérêts locaux ;

**CONSIDERANT** ainsi que le plan ci-annexé, éventuellement amendé des observations recueillies lors de la consultation du public, des services et des personnes concernées est de nature à répondre aux objectifs de sécurité assignés et que rien ne s'oppose à sa mise en œuvre ;

**CONSIDERANT** qu'après enquête publique et au vu du rapport du commissaire enquêteur du 14 décembre 2013 il y a lieu d'apporter une modification très partielle au règlement ;

**SUR** proposition de Monsieur le Secrétaire Général du Gers ;

## **A R R Ê T E**

**Article 1<sup>er</sup>** -Le Plan de Prévention des Risques Naturels Retrait Gonflement des sols Argileux (P.P.R. R.G.A.) prévisibles de la commune de CONDOM, annexé au présent arrêté, est approuvé.

Il comprend :

- une note de présentation,
- le règlement,
- une carte de zonage réglementaire assortie de détails au 1/10 000.

Ce P.P.R. R.G.A. approuvé vaut servitude d'utilité publique au sens de l'article L126-1 du code de l'urbanisme et doit être annexé au document d'urbanisme de la commune de CONDOM.

Article 2. - Il appartiendra à la commune de CONDOM de réaliser un Plan Communal de Sauvegarde dans un délai de 2 ans à compter de la date d'approbation du présent arrêté.

Article 3. - Copie du présent arrêté, accompagnée du Plan de Prévention des Risques Naturels prévisibles, sera adressée :

- à Monsieur le maire de CONDOM qui en assurera l'affichage en mairie ;
- à Monsieur le Directeur Départemental des Territoires ;

Article 4. - Mention de l'arrêté sera publiée dans un journal local.

Article 5. - Le présent arrêté, ainsi que les documents qui lui sont annexés, seront tenus à la disposition du public :


- en mairie de CONDOM;
- à la Préfecture du Gers;
- aux sous-préfectures de Condom et de Mirande
- à la Direction Départementale des Territoires du Gers.

Article 6 : - Le présent arrêté peut faire l'objet d'un recours devant du Tribunal Administratif de Pau dans un délai de 2 mois à compter de sa publication au recueil des actes administratifs.

Article 7. - Monsieur le Secrétaire Général de la Préfecture du Gers, Sous-Préfet de l'arrondissement d'Auch, Monsieur le Maire de CONDOM, Monsieur le sous-préfet de Condom, Madame la sous-préfète de Mirande, Monsieur le Directeur Départemental des Territoires, sont chargés, chacun en ce qui le concerne, de l'exécution du présent arrêté qui sera publié au recueil des actes administratifs des services de l'Etat.

Fait à Auch, le 28 FEV. 2014

Le Préfet,  
Pour le Préfet et par délégation,  
Le Secrétaire Général

  
Christian CHASSAING





PRÉFET DU GERS

## **Arrêté n °2014059-0356**

**signé par  
CHASSAING Christian**

**le 28 Février 2014**

**32 - Préfecture du Gers  
Direction des services du cabinet  
Service de la sécurité intérieure**

Arrêté portant approbation du plan de  
prévention des risques naturels prévisibles  
"Risque Retrait et gonflement des argiles" -  
commune de Courrensan



Liberté • Égalité • Fraternité  
RÉPUBLIQUE FRANÇAISE

CABINET DU PREFET

SERVICE DE SECURITE INTERIEURE  
Unité Défense et sécurité civile  
N°

**ARRETE PORTANT APPROBATION DU PLAN DE PREVENTION  
DES RISQUES NATURELS PREVISIBLES  
« RISQUE RETRAIT GONFLEMENT DES SOLS ARGILEUX »**

Commune de COURRENSAN

**Le Préfet du Gers,**

- VU le code de l'environnement et notamment ses articles L122-4, L122-7, L562-1 à L562-9, R562-1 à R562-11 et R122-17 à R122-19,
- VU le code de la construction et de l'habitation et notamment ses articles L231-1 et R126-1 ;
- VU le code de l'urbanisme et notamment ses articles L126-1, L480-4, R126-2 et R431-16 e) ;
- VU le code des assurances, notamment ses articles L125-1 à L125-6 et A125-1 à A125-3 ;
- VU la loi n° 95-101 du 02 février 1995 relative au renforcement de la protection de l'environnement ;
- VU la loi n° 2003-699 du 30 juillet 2003 relative à la prévention des risques technologiques et naturels et à la réparation des dommages ;
- VU la loi n° 2004-811 du 13 août 2004 de modernisation de la sécurité civile ;
- VU la loi n° 82-600 du 13 juillet 1982 relative à l'indemnisation des victimes de catastrophes naturelles ;
- VU le décret n° 95-1089 du 5 octobre 1995, modifié par décret 2005-3 du 5 janvier 2005 relatif à l'élaboration des plans de prévention des risques naturels prévisibles et des circulaires ministérielles prises pour son application;
- VU le décret n° 2004-374 du 29 avril 2004 modifié relatif aux pouvoirs des préfets, à l'organisation et à l'action des services de l'Etat dans les régions et les départements ;
- VU le décret n° 2005-134 du 15 février 2005 relatif à l'information des acquéreurs et des locataires de biens immobiliers sur les risques naturels et technologiques majeurs ;
- VU le décret n° 2005-1156 du 13 septembre 2005, notamment l'article 8, relatif au plan communal de sauvegarde, pris pour l'application de l'article 13 de la loi n° 2004-811 du 13 août 2004 de modernisation de la sécurité civile ;
- VU la circulaire du 11 octobre 2010 du Ministère de l'Ecologie, du Développement Durable, des Transports et du Logement relative à la prévention des risques liés au retrait gonflement des sols argileux ;
- VU la circulaire interministérielle du 03 juillet 2007 relative à la consultation des acteurs, la concertation des populations et l'association avec les collectivités territoriales dans les plans de prévention des risques naturels prévisibles ;

VU la circulaire interministérielle du 24 novembre 2000 relative aux arrêtés du 5 septembre 2000, renforçant le lien entre l'indemnisation des dommages résultant des catastrophes naturelles et les mesures de prévention de ces risques ;

VU l'arrêté préfectoral n° 2005-308-6 du 04/11/2005 prescrivant l'établissement d'un Plan de Prévention des Risques Naturels prévisibles sur la commune de COURRENSAN, pour le risque retrait gonflement des argiles;

VU l'arrêté préfectoral n° 2013045-0002 du 14 février 2013 portant modification de l'arrêté n° 2005-308-6 de prescription du Plan de Prévention des Risques sur la commune de COURRENSAN, pour le risque retrait gonflement des argiles ;

VU l'arrêté préfectoral n° 2013276-0002 du 03 octobre 2013 portant modification de l'arrêté préfectoral n° 2013045-0002 du 14 février 2013;

VU l'avis réputé favorable de la commune de COURRENSAN;

VU l'avis de la Chambre d'Agriculture du Gers en date du 15 juillet 2013;

VU l'avis réputé favorable du Centre Régional de la Propriété Forestière de Midi-Pyrénées;

VU l'arrêté préfectoral n° 2013263-0003 du 20 septembre 2013 prescrivant, du 14 octobre 2013 au 15 novembre 2013 inclus, la mise à l'enquête publique du projet du Plan de Prévention des Risques Naturels prévisibles sur 62 communes du département, pour le risque retrait gonflement des sols argileux;

VU le rapport, les conclusions et l'avis favorable du commissaire enquêteur en date du 14 décembre 2013;

VU le rapport d'observation du Directeur Départemental des Territoires du Gers en date du 5 mars 2014.

**CONSIDERANT** la nécessité de délimiter les terrains sur lesquels l'occupation ou l'utilisation du sol doit être réglementée du fait de leur exposition au risque « retrait gonflement des argiles » ;

**CONSIDERANT** que les mesures de zonage et le règlement afférent ont été correctement déterminées et adaptées à la fois aux enjeux et aux intérêts locaux ;

**CONSIDERANT** ainsi que le plan ci-annexé, éventuellement amendé des observations recueillies lors de la consultation du public, des services et des personnes concernées est de nature à répondre aux objectifs de sécurité assignés et que rien ne s'oppose à sa mise en œuvre ;

**CONSIDERANT** qu'après enquête publique et au vu du rapport du commissaire enquêteur du 14 décembre 2013 il y a lieu d'apporter une modification très partielle au règlement ;

SUR proposition de Monsieur le Secrétaire Général du Gers ;

## **A R R Ê T E**

Article 1<sup>er</sup> -Le Plan de Prévention des Risques Naturels Retrait Gonflement des sols Argileux (P.P.R. R.G.A.) prévisibles de la commune de COURRENSAN, annexé au présent arrêté, est approuvé.

Il comprend :

- une note de présentation,
- le règlement,
- une carte de zonage réglementaire assortie de détails au 1/10 000.

Ce P.P.R. R.G.A. approuvé vaut servitude d'utilité publique au sens de l'article L126-1 du code de l'urbanisme et doit être annexé au document d'urbanisme de la commune de COURRENSAN.

Article 2. - Il appartiendra à la commune de COURRENSAN de réaliser un Plan Communal de Sauvegarde dans un délai de 2 ans à compter de la date d'approbation du présent arrêté.

Article 3. - Copie du présent arrêté, accompagnée du Plan de Prévention des Risques Naturels prévisibles, sera adressée :

- à Madame le maire de COURRENSAN qui en assurera l'affichage en mairie ;
- à Monsieur le Directeur Départemental des Territoires.

Article 4. - Mention de l'arrêté sera publiée dans un journal local.

Article 5. - Le présent arrêté, ainsi que les documents qui lui sont annexés, seront tenus à la disposition du public :

- en mairie de COURRENSAN;
- à la Préfecture du Gers;
- aux sous-préfectures de Condom et de Mirande
- à la Direction Départementale des Territoires du Gers.

Article 6. : - Le présent arrêté peut faire l'objet d'un recours devant du Tribunal Administratif de Pau dans un délai de 2 mois à compter de sa publication au recueil des actes administratifs.

Article 7. - Monsieur le Secrétaire Général de la Préfecture du Gers, Sous-Préfet de l'arrondissement d'Auch, Madame le Maire de COURRENSAN, Monsieur le sous-préfet de Condom, Madame la sous-préfète de Mirande, Monsieur le Directeur Départemental des Territoires, sont chargés, chacun en ce qui le concerne, de l'exécution du présent arrêté qui sera publié au recueil des actes administratifs des services de l'Etat.

Fait à Auch, le 28 FEV. 2014

Le Préfet,

Pour le Préfet et par délégation,  
Le Secrétaire Général

  
Christian CHASSAING



PRÉFET DU GERS

## **Arrêté n ° 2014059-0357**

**signé par  
CHASSAING Christian**

**le 28 Février 2014**

**32 - Préfecture du Gers  
Direction des services du cabinet  
Service de la sécurité intérieure**

Arrêté portant approbation du plan de  
prévention des risques naturels prévisibles  
"Risque Retrait et gonflement des argiles" -  
commune de Demu



CABINET DU PREFET

SERVICE DE SECURITE INTERIEURE  
Unité Défense et sécurité civile  
N°

**ARRETE PORTANT APPROBATION DU PLAN DE PREVENTION  
DES RISQUES NATURELS PREVISIBLES  
« RISQUE RETRAIT GONFLEMENT DES SOLS ARGILEUX »**

Commune de DEMU

**Le Préfet du Gers,**

- VU le code de l'environnement et notamment ses articles L122-4, L122-7, L562-1 à L562-9, R562-1 à R562-11 et R122-17 à R122-19,
- VU le code de la construction et de l'habitation et notamment ses articles L231-1 et R126-1 ;
- VU le code de l'urbanisme et notamment ses articles L126-1, L480-4, R126-2 et R431-16 e) ;
- VU le code des assurances, notamment ses articles L125-1 à L125-6 et A125-1 à A125-3 ;
- VU la loi n° 95-101 du 02 février 1995 relative au renforcement de la protection de l'environnement ;
- VU la loi n° 2003-699 du 30 juillet 2003 relative à la prévention des risques technologiques et naturels et à la réparation des dommages ;
- VU la loi n° 2004-811 du 13 août 2004 de modernisation de la sécurité civile ;
- VU la loi n° 82-600 du 13 juillet 1982 relative à l'indemnisation des victimes de catastrophes naturelles ;
- VU le décret n° 95-1089 du 5 octobre 1995, modifié par décret 2005-3 du 5 janvier 2005 relatif à l'élaboration des plans de prévention des risques naturels prévisibles et des circulaires ministérielles prises pour son application;
- VU le décret n° 2004-374 du 29 avril 2004 modifié relatif aux pouvoirs des préfets, à l'organisation et à l'action des services de l'Etat dans les régions et les départements ;
- VU le décret n° 2005-134 du 15 février 2005 relatif à l'information des acquéreurs et des locataires de biens immobiliers sur les risques naturels et technologiques majeurs ;
- VU le décret n° 2005-1156 du 13 septembre 2005, notamment l'article 8, relatif au plan communal de sauvegarde, pris pour l'application de l'article 13 de la loi n° 2004-811 du 13 août 2004 de modernisation de la sécurité civile ;
- VU la circulaire du 11 octobre 2010 du Ministère de l'Ecologie, du Développement Durable, des Transports et du Logement relative à la prévention des risques liés au retrait gonflement des sols argileux ;
- VU la circulaire interministérielle du 03 juillet 2007 relative à la consultation des acteurs, la concertation des populations et l'association avec les collectivités territoriales dans les plans de prévention des risques naturels prévisibles ;

VU la circulaire interministérielle du 24 novembre 2000 relative aux arrêtés du 5 septembre 2000, renforçant le lien entre l'indemnisation des dommages résultant des catastrophes naturelles et les mesures de prévention de ces risques ;

VU l'arrêté préfectoral n° 2005-308-6 du 04/11/2005 prescrivant l'établissement d'un Plan de Prévention des Risques Naturels prévisibles sur la commune de DEMU, pour le risque retrait gonflement des argiles;

VU l'arrêté préfectoral n° 2013045-0002 du 14 février 2013 portant modification de l'arrêté n° 2005-308-6 de prescription du Plan de Prévention des Risques sur la commune de DEMU, pour le risque retrait gonflement des argiles ;

VU l'arrêté préfectoral n° 2013276-0002 du 03 octobre 2013 portant modification de l'arrêté préfectoral n° 2013045-0002 du 14 février 2013;

VU l'avis réputé favorable de la commune de DEMU;

VU l'avis de la Chambre d'Agriculture du Gers en date du 15 juillet 2013;

VU l'avis réputé favorable du Centre Régional de la Propriété Forestière de Midi-Pyrénées;

VU l'arrêté préfectoral n° 2013263-0003 du 20 septembre 2013 prescrivant, du 14 octobre 2013 au 15 novembre 2013 inclus, la mise à l'enquête publique du projet du Plan de Prévention des Risques Naturels prévisibles sur 62 communes du département, pour le risque retrait gonflement des sols argileux;

VU le rapport, les conclusions et l'avis favorable du commissaire enquêteur en date du 14 décembre 2013;

VU le rapport d'observation du Directeur Départemental des Territoires du Gers en date du 5 mars 2014.

**CONSIDERANT** la nécessité de délimiter les terrains sur lesquels l'occupation ou l'utilisation du sol doit être réglementée du fait de leur exposition au risque « retrait gonflement des argiles » ;

**CONSIDERANT** que les mesures de zonage et le règlement afférent ont été correctement déterminées et adaptées à la fois aux enjeux et aux intérêts locaux ;

**CONSIDERANT** ainsi que le plan ci-annexé, éventuellement amendé des observations recueillies lors de la consultation du public, des services et des personnes concernées est de nature à répondre aux objectifs de sécurité assignés et que rien ne s'oppose à sa mise en œuvre ;

**CONSIDERANT** qu'après enquête publique et au vu du rapport du commissaire enquêteur du 14 décembre 2013 il y a lieu d'apporter une modification très partielle au règlement ;

SUR proposition de Monsieur le Secrétaire Général du Gers ;

## **A R R Ê T E**

**Article 1<sup>er</sup>** -Le Plan de Prévention des Risques Naturels Retrait Gonflement des sols Argileux (P.P.R. R.G.A.) prévisibles de la commune de DEMU, annexé au présent arrêté, est approuvé.

Il comprend :

- une note de présentation,
- le règlement,
- une carte de zonage réglementaire assortie de détails au 1/10 000.

Ce P.P.R. R.G.A. approuvé vaut servitude d'utilité publique au sens de l'article L126-1 du code de l'urbanisme et doit être annexé au document d'urbanisme de la commune de DEMU.

Article 2. - Il appartiendra à la commune de DEMU de réaliser un Plan Communal de Sauvegarde dans un délai de 2 ans à compter de la date d'approbation du présent arrêté.

Article 3. - Copie du présent arrêté, accompagnée du Plan de Prévention des Risques Naturels prévisibles, sera adressée :

- à Madame le maire de DEMU qui en assurera l'affichage en mairie ;
- à Monsieur le Directeur Départemental des Territoires.

Article 4. - Mention de l'arrêté sera publiée dans un journal local.

Article 5. - Le présent arrêté, ainsi que les documents qui lui sont annexés, seront tenus à la disposition du public :

- en mairie de DEMU;
- à la Préfecture du Gers;
- aux sous-préfectures de Condom et de Mirande
- à la Direction Départementale des Territoires du Gers.

Article 6. - Le présent arrêté peut faire l'objet d'un recours devant du Tribunal Administratif de Pau dans un délai de 2 mois à compter de sa publication au recueil des actes administratifs.

Article 7. - Monsieur le Secrétaire Général de la Préfecture du Gers, Sous-Préfet de l'arrondissement d'Auch, Madame le Maire de DEMU, Monsieur le sous-préfet de Condom, Madame la sous-préfète de Mirande, Monsieur le Directeur Départemental des Territoires, sont chargés, chacun en ce qui le concerne, de l'exécution du présent arrêté qui sera publié au recueil des actes administratifs des services de l'Etat.

Fait à Auch, le 28 FEV. 2014

Le Préfet,

Pour le Préfet et par délégation,  
Le Secrétaire Général

Christian CHASSAING





PRÉFET DU GERS

## **Arrêté n °2014059-0358**

**signé par  
CHASSAING Christian**

**le 28 Février 2014**

**32 - Préfecture du Gers  
Direction des services du cabinet  
Service de la sécurité intérieure**

Arrêté portant approbation du plan de  
prévention des risques naturels prévisibles  
"Risque Retrait et gonflement des argiles" -  
commune de Duran



CABINET DU PREFET

SERVICE DE SECURITE INTERIEURE  
Unité Défense et sécurité civile  
N°

**ARRETE PORTANT APPROBATION DU PLAN DE PREVENTION  
DES RISQUES NATURELS PREVISIBLES  
« RISQUE RETRAIT GONFLEMENT DES SOLS ARGILEUX »**

Commune de DURAN

**Le Préfet du Gers,**

- VU le code de l'environnement et notamment ses articles L122-4, L122-7, L562-1 à L562-9, R562-1 à R562-11 et R122-17 à R122-19,
- VU le code de la construction et de l'habitation et notamment ses articles L231-1 et R126-1 ;
- VU le code de l'urbanisme et notamment ses articles L126-1, L480-4, R126-2 et R431-16 e) ;
- VU le code des assurances, notamment ses articles L125-1 à L125-6 et A125-1 à A125-3 ;
- VU la loi n° 95-101 du 02 février 1995 relative au renforcement de la protection de l'environnement ;
- VU la loi n° 2003-699 du 30 juillet 2003 relative à la prévention des risques technologiques et naturels et à la réparation des dommages ;
- VU la loi n° 2004-811 du 13 août 2004 de modernisation de la sécurité civile ;
- VU la loi n° 82-600 du 13 juillet 1982 relative à l'indemnisation des victimes de catastrophes naturelles ;
- VU le décret n° 95-1089 du 5 octobre 1995, modifié par décret 2005-3 du 5 janvier 2005 relatif à l'élaboration des plans de prévention des risques naturels prévisibles et des circulaires ministérielles prises pour son application;
- VU le décret n° 2004-374 du 29 avril 2004 modifié relatif aux pouvoirs des préfets, à l'organisation et à l'action des services de l'Etat dans les régions et les départements ;
- VU le décret n° 2005-134 du 15 février 2005 relatif à l'information des acquéreurs et des locataires de biens immobiliers sur les risques naturels et technologiques majeurs ;
- VU le décret n° 2005-1156 du 13 septembre 2005, notamment l'article 8, relatif au plan communal de sauvegarde, pris pour l'application de l'article 13 de la loi n° 2004-811 du 13 août 2004 de modernisation de la sécurité civile ;
- VU la circulaire du 11 octobre 2010 du Ministère de l'Ecologie, du Développement Durable, des Transports et du Logement relative à la prévention des risques liés au retrait gonflement des sols argileux ;
- VU la circulaire interministérielle du 03 juillet 2007 relative à la consultation des acteurs, la concertation des populations et l'association avec les collectivités territoriales dans les plans de prévention des risques naturels prévisibles ;

VU la circulaire interministérielle du 24 novembre 2000 relative aux arrêtés du 5 septembre 2000, renforçant le lien entre l'indemnisation des dommages résultant des catastrophes naturelles et les mesures de prévention de ces risques ;

VU l'arrêté préfectoral n° 2005-308-5 du 04/11/2005 prescrivant l'établissement d'un Plan de Prévention des Risques Naturels prévisibles sur la commune de DURAN, pour le risque retrait gonflement des argiles;

VU l'arrêté préfectoral n° 2013045-0002 du 14 février 2013 portant modification de l'arrêté n° 2005-308-5 de prescription du Plan de Prévention des Risques sur la commune de DURAN, pour le risque retrait gonflement des argiles ;

VU l'arrêté préfectoral n° 2013276-0002 du 03 octobre 2013 portant modification de l'arrêté préfectoral n° 2013045-0002 du 14 février 2013;

VU l'avis réputé favorable de la commune de DURAN;

VU l'avis de la Chambre d'Agriculture du Gers en date du 15 juillet 2013;

VU l'avis réputé favorable du Centre Régional de la Propriété Forestière de Midi-Pyrénées;

VU l'arrêté préfectoral n° 2013263-0003 du 20 septembre 2013 prescrivant, du 14 octobre 2013 au 15 novembre 2013 inclus, la mise à l'enquête publique du projet du Plan de Prévention des Risques Naturels prévisibles sur 62 communes du département, pour le risque retrait gonflement des sols argileux;

VU le rapport, les conclusions et l'avis favorable du commissaire enquêteur en date du 14 décembre 2013;

VU le rapport d'observation du Directeur Départemental des Territoires du Gers en date du 5 mars 2014.

**CONSIDERANT** la nécessité de délimiter les terrains sur lesquels l'occupation ou l'utilisation du sol doit être réglementée du fait de leur exposition au risque « retrait gonflement des argiles » ;

**CONSIDERANT** que les mesures de zonage et le règlement afférent ont été correctement déterminées et adaptées à la fois aux enjeux et aux intérêts locaux ;

**CONSIDERANT** ainsi que le plan ci-annexé, éventuellement amendé des observations recueillies lors de la consultation du public, des services et des personnes concernées est de nature à répondre aux objectifs de sécurité assignés et que rien ne s'oppose à sa mise en œuvre ;

**CONSIDERANT** qu'après enquête publique et au vu du rapport du commissaire enquêteur du 14 décembre 2013 il y a lieu d'apporter une modification très partielle au règlement ;

SUR proposition de Monsieur le Secrétaire Général du Gers ;

## **A R R Ê T E**

Article 1<sup>er</sup> -Le Plan de Prévention des Risques Naturels Retrait Gonflement des sols Argileux (P.P.R. R.G.A.) prévisibles de la commune de DURAN, annexé au présent arrêté, est approuvé.

Il comprend :

- une note de présentation,
- le règlement,
- une carte de zonage réglementaire assortie de détails au 1/10 000.

Ce P.P.R. R.G.A. approuvé vaut servitude d'utilité publique au sens de l'article L126-1 du code de l'urbanisme et doit être annexé au document d'urbanisme de la commune de DURAN.

Article 2. - Il appartiendra à la commune de DURAN de réaliser un Plan Communal de Sauvegarde dans un délai de 2 ans à compter de la date d'approbation du présent arrêté.

Article 3 .- Copie du présent arrêté, accompagnée du Plan de Prévention des Risques Naturels prévisibles, sera adressée :

- à Monsieur le maire de DURAN qui en assurera l'affichage en mairie ;
- à Monsieur le Directeur Départemental des Territoires.

Article 4. - Mention de l'arrêté sera publiée dans un journal local.

Article 5. - Le présent arrêté, ainsi que les documents qui lui sont annexés, seront tenus à la disposition du public :

- en mairie de DURAN;
- à la Préfecture du Gers;
- aux sous-préfectures de Condom et de Mirande
- à la Direction Départementale des Territoires du Gers.

Article 6 : - Le présent arrêté peut faire l'objet d'un recours devant du Tribunal Administratif de Pau dans un délai de 2 mois à compter de sa publication au recueil des actes administratifs.

Article 7. - Monsieur le Secrétaire Général de la Préfecture du Gers, Sous-Préfet de l'arrondissement d'Auch, Monsieur le Maire de DURAN, Monsieur le sous-préfet de Condom, Madame la sous-préfète de Mirande, Monsieur le Directeur Départemental des Territoires, sont chargés, chacun en ce qui le concerne, de l'exécution du présent arrêté qui sera publié au recueil des actes administratifs des services de l'Etat.

Fait à Auch, le

28 FEV. 2014

Le Préfet,

Pour le Préfet et par délégation,  
Le Secrétaire Général

Christian CHASSAING



PRÉFET DU GERS

## **Arrêté n ° 2014059-0359**

**signé par  
CHASSAING Christian**

**le 28 Février 2014**

**32 - Préfecture du Gers  
Direction des services du cabinet  
Service de la sécurité intérieure**

Arrêté portant approbation du plan de  
prévention des risques naturels prévisibles  
"Risque Retrait et gonflement des argiles" -  
commune d'Eauze



*Liberté • Égalité • Fraternité*  
RÉPUBLIQUE FRANÇAISE

CABINET DU PREFET

SERVICE DE SECURITE INTERIEURE  
Unité Défense et sécurité civile  
N°

**ARRETE PORTANT APPROBATION DU PLAN DE PREVENTION  
DES RISQUES NATURELS PREVISIBLES  
« RISQUE RETRAIT GONFLEMENT DES SOLS ARGILEUX »**

Commune d'EAUZE

**Le Préfet du Gers,**

- VU le code de l'environnement et notamment ses articles L122-4, L122-7, L562-1 à L562-9, R562-1 à R562-11 et R122-17 à R122-19,
- VU le code de la construction et de l'habitation et notamment ses articles L231-1 et R126-1 ;
- VU le code de l'urbanisme et notamment ses articles L126-1, L480-4, R126-2 et R431-16 e) ;
- VU le code des assurances, notamment ses articles L125-1 à L125-6 et A125-1 à A125-3 ;
- VU la loi n° 95-101 du 02 février 1995 relative au renforcement de la protection de l'environnement ;
- VU la loi n° 2003-699 du 30 juillet 2003 relative à la prévention des risques technologiques et naturels et à la réparation des dommages ;
- VU la loi n° 2004-811 du 13 août 2004 de modernisation de la sécurité civile ;
- VU la loi n° 82-600 du 13 juillet 1982 relative à l'indemnisation des victimes de catastrophes naturelles ;
- VU le décret n° 95-1089 du 5 octobre 1995, modifié par décret 2005-3 du 5 janvier 2005 relatif à l'élaboration des plans de prévention des risques naturels prévisibles et des circulaires ministérielles prises pour son application;
- VU le décret n° 2004-374 du 29 avril 2004 modifié relatif aux pouvoirs des préfets, à l'organisation et à l'action des services de l'Etat dans les régions et les départements ;
- VU le décret n° 2005-134 du 15 février 2005 relatif à l'information des acquéreurs et des locataires de biens immobiliers sur les risques naturels et technologiques majeurs ;
- VU le décret n° 2005-1156 du 13 septembre 2005, notamment l'article 8, relatif au plan communal de sauvegarde, pris pour l'application de l'article 13 de la loi n° 2004-811 du 13 août 2004 de modernisation de la sécurité civile ;
- VU la circulaire du 11 octobre 2010 du Ministère de l'Ecologie, du Développement Durable, des Transports et du Logement relative à la prévention des risques liés au retrait gonflement des sols argileux ;
- VU la circulaire interministérielle du 03 juillet 2007 relative à la consultation des acteurs , la concertation des populations et l'association avec les collectivités territoriales dans les plans de prévention des risques naturels prévisibles ;

VU la circulaire interministérielle du 24 novembre 2000 relative aux arrêtés du 5 septembre 2000, renforçant le lien entre l'indemnisation des dommages résultant des catastrophes naturelles et les mesures de prévention de ces risques ;

VU l'arrêté préfectoral n° 2005-308-6 du 04/11/2005 prescrivant l'établissement d'un Plan de Prévention des Risques Naturels prévisibles sur la commune d'EAUZE, pour le risque retrait gonflement des argiles;

VU l'arrêté préfectoral n° 2013045-0002 du 14 février 2013 portant modification de l'arrêté n° 2005-308-6 de prescription du Plan de Prévention des Risques sur la commune d'EAUZE, pour le risque retrait gonflement des argiles ;

VU l'arrêté préfectoral n° 2013276-0002 du 03 octobre 2013 portant modification de l'arrêté préfectoral n° 2013045-0002 du 14 février 2013;

VU l'avis réputé favorable de la commune d'EAUZE;

VU l'avis de la Chambre d'Agriculture du Gers en date du 15 juillet 2013;

VU l'avis réputé favorable du Centre Régional de la Propriété Forestière de Midi-Pyrénées;

VU l'arrêté préfectoral n° 2013263-0003 du 20 septembre 2013 prescrivant, du 14 octobre 2013 au 15 novembre 2013 inclus, la mise à l'enquête publique du projet du Plan de Prévention des Risques Naturels prévisibles sur 62 communes du département, pour le risque retrait gonflement des sols argileux;

VU le rapport, les conclusions et l'avis favorable du commissaire enquêteur en date du 14 décembre 2013;

VU le rapport d'observation du Directeur Départemental des Territoires du Gers en date du 5 mars 2014.

**CONSIDERANT** la nécessité de délimiter les terrains sur lesquels l'occupation ou l'utilisation du sol doit être réglementée du fait de leur exposition au risque « retrait gonflement des argiles » ;

**CONSIDERANT** que les mesures de zonage et le règlement afférent ont été correctement déterminées et adaptées à la fois aux enjeux et aux intérêts locaux ;

**CONSIDERANT** ainsi que le plan ci-annexé, éventuellement amendé des observations recueillies lors de la consultation du public, des services et des personnes concernées est de nature à répondre aux objectifs de sécurité assignés et que rien ne s'oppose à sa mise en œuvre ;

**CONSIDERANT** qu'après enquête publique et au vu du rapport du commissaire enquêteur du 14 décembre 2013 il y a lieu d'apporter une modification très partielle au règlement ;

SUR proposition de Monsieur le Secrétaire Général du Gers ;

## **A R R Ê T E**

**Article 1<sup>er</sup>** -Le Plan de Prévention des Risques Naturels Retrait Gonflement des sols Argileux (P.P.R. R.G.A.) prévisibles de la commune d'EAUZE, annexé au présent arrêté, est approuvé.

Il comprend :

- une note de présentation,
- le règlement,
- une carte de zonage réglementaire assortie de détails au 1/10 000.

Ce P.P.R. R.G.A. approuvé vaut servitude d'utilité publique au sens de l'article L126-1 du code de l'urbanisme et doit être annexé au document d'urbanisme de la commune d'EAUZE.

Article 2. - Il appartiendra à la commune d'EAUZE de réaliser un Plan Communal de Sauvegarde dans un délai de 2 ans à compter de la date d'approbation du présent arrêté.

Article 3. - Copie du présent arrêté, accompagnée du Plan de Prévention des Risques Naturels prévisibles, sera adressée :

- à Monsieur le maire de EAUZE qui en assurera l'affichage en mairie ;
- à Monsieur le Directeur Départemental des Territoires.

Article 4. - Mention de l'arrêté sera publiée dans un journal local.

Article 5. - Le présent arrêté, ainsi que les documents qui lui sont annexés, seront tenus à la disposition du public :

- en mairie de EAUZE;
- à la Préfecture du Gers;
- aux sous-préfectures de Condom et de Mirande
- à la Direction Départementale des Territoires du Gers.

Article 6. - Le présent arrêté peut faire l'objet d'un recours devant du Tribunal Administratif de Pau dans un délai de 2 mois à compter de sa publication au recueil des actes administratifs.

Article 7. - Monsieur le Secrétaire Général de la Préfecture du Gers, Sous-Préfet de l'arrondissement d'Auch, Monsieur le Maire de EAUZE, Monsieur le sous-préfet de Condom, Madame la sous-préfète de Mirande, Monsieur le Directeur Départemental des Territoires, sont chargés, chacun en ce qui le concerne, de l'exécution du présent arrêté qui sera publié au recueil des actes administratifs des services de l'Etat.

Fait à Auch, le 28 FEV. 2014

Le Préfet,

Pour le Préfet et par délégation,  
Le Secrétaire Général

  
Christian CHASSAIN





PRÉFET DU GERS

## **Arrêté n ° 2014059-0360**

**signé par  
CHASSAING Christian**

**le 28 Février 2014**

**32 - Préfecture du Gers  
Direction des services du cabinet  
Service de la sécurité intérieure**

Arrêté portant approbation du plan de  
prévention des risques naturels prévisibles  
"Risque Retrait et gonflement des argiles" -  
commune de Fourcès



Liberté • Égalité • Fraternité  
RÉPUBLIQUE FRANÇAISE

CABINET DU PREFET

SERVICE DE SECURITE INTERIEURE

Unité Défense et sécurité civile

N°

**ARRETE PORTANT APPROBATION DU PLAN DE PREVENTION  
DES RISQUES NATURELS PREVISIBLES  
« RISQUE RETRAIT GONFLEMENT DES SOLS ARGILEUX »**

Commune de FOURCES

**Le Préfet du Gers,**

- VU le code de l'environnement et notamment ses articles L122-4, L122-7, L562-1 à L562-9, R562-1 à R562-11 et R122-17 à R122-19,
- VU le code de la construction et de l'habitation et notamment ses articles L231-1 et R126-1 ;
- VU le code de l'urbanisme et notamment ses articles L126-1, L480-4, R126-2 et R431-16 e) ;
- VU le code des assurances, notamment ses articles L125-1 à L125-6 et A125-1 à A125-3 ;
- VU la loi n° 95-101 du 02 février 1995 relative au renforcement de la protection de l'environnement ;
- VU la loi n° 2003-699 du 30 juillet 2003 relative à la prévention des risques technologiques et naturels et à la réparation des dommages ;
- VU la loi n° 2004-811 du 13 août 2004 de modernisation de la sécurité civile ;
- VU la loi n° 82-600 du 13 juillet 1982 relative à l'indemnisation des victimes de catastrophes naturelles ;
- VU le décret n° 95-1089 du 5 octobre 1995, modifié par décret 2005-3 du 5 janvier 2005 relatif à l'élaboration des plans de prévention des risques naturels prévisibles et des circulaires ministérielles prises pour son application;
- VU le décret n° 2004-374 du 29 avril 2004 modifié relatif aux pouvoirs des préfets, à l'organisation et à l'action des services de l'Etat dans les régions et les départements ;
- VU le décret n° 2005-134 du 15 février 2005 relatif à l'information des acquéreurs et des locataires de biens immobiliers sur les risques naturels et technologiques majeurs ;
- VU le décret n° 2005-1156 du 13 septembre 2005, notamment l'article 8, relatif au plan communal de sauvegarde, pris pour l'application de l'article 13 de la loi n° 2004-811 du 13 août 2004 de modernisation de la sécurité civile ;
- VU la circulaire du 11 octobre 2010 du Ministère de l'Ecologie, du Développement Durable, des Transports et du Logement relative à la prévention des risques liés au retrait gonflement des sols argileux ;
- VU la circulaire interministérielle du 03 juillet 2007 relative à la consultation des acteurs, la concertation des populations et l'association avec les collectivités territoriales dans les plans de prévention des risques naturels prévisibles ;

VU la circulaire interministérielle du 24 novembre 2000 relative aux arrêtés du 5 septembre 2000, renforçant le lien entre l'indemnisation des dommages résultant des catastrophes naturelles et les mesures de prévention de ces risques ;

VU l'arrêté préfectoral n° 2005-308-6 du 04/11/2005 prescrivant l'établissement d'un Plan de Prévention des Risques Naturels prévisibles sur la commune de FOURCES, pour le risque retrait gonflement des argiles;

VU l'arrêté préfectoral n° 2013045-0002 du 14 février 2013 portant modification de l'arrêté n° 2005-308-6 de prescription du Plan de Prévention des Risques sur la commune de FOURCES, pour le risque retrait gonflement des argiles ;

VU l'arrêté préfectoral n° 2013276-0002 du 03 octobre 2013 portant modification de l'arrêté préfectoral n° 2013045-0002 du 14 février 2013;

VU l'avis réputé favorable de la commune de FOURCES;

VU l'avis de la Chambre d'Agriculture du Gers en date du 15 juillet 2013;

VU l'avis réputé favorable du Centre Régional de la Propriété Forestière de Midi-Pyrénées;

VU l'arrêté préfectoral n° 2013263-0003 du 20 septembre 2013 prescrivant, du 14 octobre 2013 au 15 novembre 2013 inclus, la mise à l'enquête publique du projet du Plan de Prévention des Risques Naturels prévisibles sur 62 communes du département, pour le risque retrait gonflement des sols argileux;

VU le rapport, les conclusions et l'avis favorable du commissaire enquêteur en date du 14 décembre 2013;

VU le rapport d'observation du Directeur Départemental des Territoires du Gers en date du 5 mars 2014.

**CONSIDERANT** la nécessité de délimiter les terrains sur lesquels l'occupation ou l'utilisation du sol doit être réglementée du fait de leur exposition au risque « retrait gonflement des argiles » ;

**CONSIDERANT** que les mesures de zonage et le règlement afférent ont été correctement déterminées et adaptées à la fois aux enjeux et aux intérêts locaux ;

**CONSIDERANT** ainsi que le plan ci-annexé, éventuellement amendé des observations recueillies lors de la consultation du public, des services et des personnes concernées est de nature à répondre aux objectifs de sécurité assignés et que rien ne s'oppose à sa mise en œuvre ;

**CONSIDERANT** qu'après enquête publique et au vu du rapport du commissaire enquêteur du 14 décembre 2013 il y a lieu d'apporter une modification très partielle au règlement ;

SUR proposition de Monsieur le Secrétaire Général du Gers ;

## A R R Ê T E

Article 1<sup>er</sup> -Le Plan de Prévention des Risques Naturels Retrait Gonflement des sols Argileux (P.P.R. R.G.A.) prévisibles de la commune de FOURCES, annexé au présent arrêté, est approuvé.

Il comprend :

- une note de présentation,
- le règlement,
- une carte de zonage réglementaire assortie de détails au 1/10 000.

Ce P.P.R. R.G.A. approuvé vaut servitude d'utilité publique au sens de l'article L126-1 du code de l'urbanisme et doit être annexé au document d'urbanisme de la commune de FOURCES.

Article 2. - Il appartiendra à la commune de FOURCES de réaliser un Plan Communal de Sauvegarde dans un délai de 2 ans à compter de la date d'approbation du présent arrêté.

Article 3. - Copie du présent arrêté, accompagnée du Plan de Prévention des Risques Naturels prévisibles, sera adressée :

- à Monsieur le maire de FOURCES qui en assurera l'affichage en mairie ;
- à Monsieur le Directeur Départemental des Territoires.

Article 4. - Mention de l'arrêté sera publiée dans un journal local.

Article 5. - Le présent arrêté, ainsi que les documents qui lui sont annexés, seront tenus à la disposition du public :

- en mairie de FOURCES;
- à la Préfecture du Gers;
- aux sous-préfectures de Condom et de Mirande
- à la Direction Départementale des Territoires du Gers.

Article 6. - Le présent arrêté peut faire l'objet d'un recours devant du Tribunal Administratif de Pau dans un délai de 2 mois à compter de sa publication au recueil des actes administratifs.

Article 7. - Monsieur le Secrétaire Général de la Préfecture du Gers, Sous-Préfet de l'arrondissement d'Auch, Monsieur le Maire de FOURCES, Monsieur le sous-préfet de Condom, Madame la sous-préfète de Mirande, Monsieur le Directeur Départemental des Territoires, sont chargés, chacun en ce qui le concerne, de l'exécution du présent arrêté qui sera publié au recueil des actes administratifs des services de l'Etat.

Fait à Auch, le 28 FEV. 2014

Le Préfet,

Pour le Préfet et par délégation,  
Le Secrétaire Général

Christian CHASSAING



PRÉFET DU GERS

## **Arrêté n °2014059-0361**

**signé par  
CHASSAING Christian**

**le 28 Février 2014**

**32 - Préfecture du Gers  
Direction des services du cabinet  
Service de la sécurité intérieure**

Arrêté portant approbation du plan de  
prévention des risques naturels prévisibles  
"Risque Retrait et gonflement des argiles" -  
commune de Gaudonville



*Liberté • Égalité • Fraternité*  
RÉPUBLIQUE FRANÇAISE

CABINET DU PREFET

SERVICE DE SECURITE INTERIEURE

Unité Défense et sécurité civile

N°

**ARRETE PORTANT APPROBATION DU PLAN DE PREVENTION  
DES RISQUES NATURELS PREVISIBLES  
« RISQUE RETRAIT GONFLEMENT DES SOLS ARGILEUX »**

Commune de GAUDONVILLE

**Le Préfet du Gers,**

- VU le code de l'environnement et notamment ses articles L122-4, L122-7, L562-1 à L562-9, R562-1 à R562-11 et R122-17 à R122-19,
- VU le code de la construction et de l'habitation et notamment ses articles L231-1 et R126-1 ;
- VU le code de l'urbanisme et notamment ses articles L126-1, L480-4, R126-2 et R431-16 e) ;
- VU le code des assurances, notamment ses articles L125-1 à L125-6 et A125-1 à A125-3 ;
- VU la loi n° 95-101 du 02 février 1995 relative au renforcement de la protection de l'environnement ;
- VU la loi n° 2003-699 du 30 juillet 2003 relative à la prévention des risques technologiques et naturels et à la réparation des dommages ;
- VU la loi n° 2004-811 du 13 août 2004 de modernisation de la sécurité civile ;
- VU la loi n° 82-600 du 13 juillet 1982 relative à l'indemnisation des victimes de catastrophes naturelles ;
- VU le décret n° 95-1089 du 5 octobre 1995, modifié par décret 2005-3 du 5 janvier 2005 relatif à l'élaboration des plans de prévention des risques naturels prévisibles et des circulaires ministérielles prises pour son application;
- VU le décret n° 2004-374 du 29 avril 2004 modifié relatif aux pouvoirs des préfets, à l'organisation et à l'action des services de l'Etat dans les régions et les départements ;
- VU le décret n° 2005-134 du 15 février 2005 relatif à l'information des acquéreurs et des locataires de biens immobiliers sur les risques naturels et technologiques majeurs ;
- VU le décret n° 2005-1156 du 13 septembre 2005, notamment l'article 8, relatif au plan communal de sauvegarde, pris pour l'application de l'article 13 de la loi n° 2004-811 du 13 août 2004 de modernisation de la sécurité civile ;
- VU la circulaire du 11 octobre 2010 du Ministère de l'Ecologie, du Développement Durable, des Transports et du Logement relative à la prévention des risques liés au retrait gonflement des sols argileux ;
- VU la circulaire interministérielle du 03 juillet 2007 relative à la consultation des acteurs, la concertation des populations et l'association avec les collectivités territoriales dans les plans de prévention des risques naturels prévisibles ;

VU la circulaire interministérielle du 24 novembre 2000 relative aux arrêtés du 5 septembre 2000, renforçant le lien entre l'indemnisation des dommages résultant des catastrophes naturelles et les mesures de prévention de ces risques ;

VU l'arrêté préfectoral n° 2005-308-3 du 04/11/2005 prescrivant l'établissement d'un Plan de Prévention des Risques Naturels prévisibles sur la commune de GAUDONVILLE, pour le risque retrait gonflement des argiles;

VU l'arrêté préfectoral n° 2013045-0002 du 14 février 2013 portant modification de l'arrêté n° 2005-308-3 de prescription du Plan de Prévention des Risques sur la commune de GAUDONVILLE, pour le risque retrait gonflement des argiles ;

VU l'arrêté préfectoral n° 2013276-0002 du 03 octobre 2013 portant modification de l'arrêté préfectoral n° 2013045-0002 du 14 février 2013;

VU l'avis réputé favorable de la commune de GAUDONVILLE;

VU l'avis de la Chambre d'Agriculture du Gers en date du 15 juillet 2013;

VU l'avis réputé favorable du Centre Régional de la Propriété Forestière de Midi-Pyrénées;

VU l'arrêté préfectoral n° 2013263-0003 du 20 septembre 2013 prescrivant, du 14 octobre 2013 au 15 novembre 2013 inclus, la mise à l'enquête publique du projet du Plan de Prévention des Risques Naturels prévisibles sur 62 communes du département, pour le risque retrait gonflement des sols argileux;

VU le rapport, les conclusions et l'avis favorable du commissaire enquêteur en date du 14 décembre 2013;

VU le rapport d'observation du Directeur Départemental des Territoires du Gers en date du 5 mars 2014.

**CONSIDERANT** la nécessité de délimiter les terrains sur lesquels l'occupation ou l'utilisation du sol doit être réglementée du fait de leur exposition au risque « retrait gonflement des argiles » ;

**CONSIDERANT** que les mesures de zonage et le règlement afférent ont été correctement déterminées et adaptées à la fois aux enjeux et aux intérêts locaux ;

**CONSIDERANT** ainsi que le plan ci-annexé, éventuellement amendé des observations recueillies lors de la consultation du public, des services et des personnes concernées est de nature à répondre aux objectifs de sécurité assignés et que rien ne s'oppose à sa mise en œuvre ;

**CONSIDERANT** qu'après enquête publique et au vu du rapport du commissaire enquêteur du 14 décembre 2013 il y a lieu d'apporter une modification très partielle au règlement ;

SUR proposition de Monsieur le Secrétaire Général du Gers ;

## A R R Ê T E

Article 1<sup>er</sup> -Le Plan de Prévention des Risques Naturels Retrait Gonflement des sols Argileux (P.P.R. R.G.A.) prévisibles de la commune de GAUDONVILLE, annexé au présent arrêté, est approuvé.

Il comprend :

- une note de présentation,
- le règlement,
- une carte de zonage réglementaire assortie de détails au 1/10 000.

Ce P.P.R. R.G.A. approuvé vaut servitude d'utilité publique au sens de l'article L126-1 du code de l'urbanisme et doit être annexé au document d'urbanisme de la commune de GAUDONVILLE.

Article 2. - Il appartiendra à la commune de GAUDONVILLE de réaliser un Plan Communal de Sauvegarde dans un délai de 2 ans à compter de la date d'approbation du présent arrêté.

Article 3.-. Copie du présent arrêté, accompagnée du Plan de Prévention des Risques Naturels prévisibles, sera adressée :

- à Monsieur le maire de GAUDONVILLE qui en assurera l'affichage en mairie ;
- à Monsieur le Directeur Départemental des Territoires.

Article 4. - Mention de l'arrêté sera publiée dans un journal local.

Article 5. - Le présent arrêté, ainsi que les documents qui lui sont annexés, seront tenus à la disposition du public :

- en mairie de GAUDONVILLE;
- à la Préfecture du Gers;
- aux sous-préfectures de Condom et de Mirande
- à la Direction Départementale des Territoires du Gers.

Article 6 : - Le présent arrêté peut faire l'objet d'un recours devant du Tribunal Administratif de Pau dans un délai de 2 mois à compter de sa publication au recueil des actes administratifs.

Article 7. - Monsieur le Secrétaire Général de la Préfecture du Gers, Sous-Préfet de l'arrondissement d'Auch, Monsieur le Maire de GAUDONVILLE, Monsieur le sous-préfet de Condom, Madame la sous-préfète de Mirande, Monsieur le Directeur Départemental des Territoires, sont chargés, chacun en ce qui le concerne, de l'exécution du présent arrêté qui sera publié au recueil des actes administratifs des services de l'Etat.

Fait à Auch, le 28 FEV. 2014

Le Préfet,

Pour le Préfet et par délégation,  
Le Secrétaire Général

  
Christian CHASSAING





PRÉFET DU GERS

## **Arrêté n ° 2014059-0362**

**signé par  
CHASSAING Christian**

**le 28 Février 2014**

**32 - Préfecture du Gers  
Direction des services du cabinet  
Service de la sécurité intérieure**

Arrêté portant approbation du plan de  
prévention des risques naturels prévisibles  
"Risque Retrait et gonflement des argiles" -  
commune de Gazaupouy



CABINET DU PREFET

SERVICE DE SECURITE INTERIEURE  
Unité Défense et sécurité civile  
N°

**ARRETE PORTANT APPROBATION DU PLAN DE PREVENTION  
DES RISQUES NATURELS PREVISIBLES  
« RISQUE RETRAIT GONFLEMENT DES SOLS ARGILEUX »**

Commune de GAZAUPOUY

**Le Préfet du Gers,**

- VU le code de l'environnement et notamment ses articles L122-4, L122-7, L562-1 à L562-9, R562-1 à R562-11 et R122-17 à R122-19,
- VU le code de la construction et de l'habitation et notamment ses articles L231-1 et R126-1 ;
- VU le code de l'urbanisme et notamment ses articles L126-1, L480-4, R126-2 et R431-16 e) ;
- VU le code des assurances, notamment ses articles L125-1 à L125-6 et A125-1 à A125-3 ;
- VU la loi n° 95-101 du 02 février 1995 relative au renforcement de la protection de l'environnement ;
- VU la loi n° 2003-699 du 30 juillet 2003 relative à la prévention des risques technologiques et naturels et à la réparation des dommages ;
- VU la loi n° 2004-811 du 13 août 2004 de modernisation de la sécurité civile ;
- VU la loi n° 82-600 du 13 juillet 1982 relative à l'indemnisation des victimes de catastrophes naturelles ;
- VU le décret n° 95-1089 du 5 octobre 1995, modifié par décret 2005-3 du 5 janvier 2005 relatif à l'élaboration des plans de prévention des risques naturels prévisibles et des circulaires ministérielles prises pour son application;
- VU le décret n° 2004-374 du 29 avril 2004 modifié relatif aux pouvoirs des préfets, à l'organisation et à l'action des services de l'Etat dans les régions et les départements ;
- VU le décret n° 2005-134 du 15 février 2005 relatif à l'information des acquéreurs et des locataires de biens immobiliers sur les risques naturels et technologiques majeurs ;
- VU le décret n° 2005-1156 du 13 septembre 2005, notamment l'article 8, relatif au plan communal de sauvegarde, pris pour l'application de l'article 13 de la loi n° 2004-811 du 13 août 2004 de modernisation de la sécurité civile ;
- VU la circulaire du 11 octobre 2010 du Ministère de l'Ecologie, du Développement Durable, des Transports et du Logement relative à la prévention des risques liés au retrait gonflement des sols argileux ;
- VU la circulaire interministérielle du 03 juillet 2007 relative à la consultation des acteurs , la concertation des populations et l'association avec les collectivités territoriales dans les plans de prévention des risques naturels prévisibles ;

VU la circulaire interministérielle du 24 novembre 2000 relative aux arrêtés du 5 septembre 2000, renforçant le lien entre l'indemnisation des dommages résultant des catastrophes naturelles et les mesures de prévention de ces risques ;

VU l'arrêté préfectoral n° 2005-308-6 du 04/11/2005 prescrivant l'établissement d'un Plan de Prévention des Risques Naturels prévisibles sur la commune de GAZAUPOUY, pour le risque retrait gonflement des argiles;

VU l'arrêté préfectoral n° 2013045-0002 du 14 février 2013 portant modification de l'arrêté n° 2005-308-6 de prescription du Plan de Prévention des Risques sur la commune de GAZAUPOUY, pour le risque retrait gonflement des argiles ;

VU l'arrêté préfectoral n° 2013276-0002 du 03 octobre 2013 portant modification de l'arrêté préfectoral n° 2013045-0002 du 14 février 2013;

VU l'avis réputé favorable de la commune de GAZAUPOUY;

VU l'avis de la Chambre d'Agriculture du Gers en date du 15 juillet 2013;

VU l'avis réputé favorable du Centre Régional de la Propriété Forestière de Midi-Pyrénées;

VU l'arrêté préfectoral n° 2013263-0003 du 20 septembre 2013 prescrivant, du 14 octobre 2013 au 15 novembre 2013 inclus, la mise à l'enquête publique du projet du Plan de Prévention des Risques Naturels prévisibles sur 62 communes du département, pour le risque retrait gonflement des sols argileux;

VU le rapport, les conclusions et l'avis favorable du commissaire enquêteur en date du 14 décembre 2013;

VU le rapport d'observation du Directeur Départemental des Territoires du Gers en date du 5 mars 2014.

**CONSIDERANT** la nécessité de délimiter les terrains sur lesquels l'occupation ou l'utilisation du sol doit être réglementée du fait de leur exposition au risque « retrait gonflement des argiles » ;

**CONSIDERANT** que les mesures de zonage et le règlement afférent ont été correctement déterminées et adaptées à la fois aux enjeux et aux intérêts locaux ;

**CONSIDERANT** ainsi que le plan ci-annexé, éventuellement amendé des observations recueillies lors de la consultation du public, des services et des personnes concernées est de nature à répondre aux objectifs de sécurité assignés et que rien ne s'oppose à sa mise en œuvre ;

**CONSIDERANT** qu'après enquête publique et au vu du rapport du commissaire enquêteur du 14 décembre 2013 il y a lieu d'apporter une modification très partielle au règlement ;

SUR proposition de Monsieur le Secrétaire Général du Gers ;

## **A R R Ê T E**

**Article 1<sup>er</sup>** -Le Plan de Prévention des Risques Naturels Retrait Gonflement des sols Argileux (P.P.R. R.G.A.) prévisibles de la commune de GAZAUPOUY, annexé au présent arrêté, est approuvé.

Il comprend :

- une note de présentation,
- le règlement,
- une carte de zonage réglementaire assortie de détails au 1/10 000.

Ce P.P.R. R.G.A. approuvé vaut servitude d'utilité publique au sens de l'article L126-1 du code de l'urbanisme et doit être annexé au document d'urbanisme de la commune de GAZAUPOUY.

Article 2. - Il appartiendra à la commune de GAZAUPOUY de réaliser un Plan Communal de Sauvegarde dans un délai de 2 ans à compter de la date d'approbation du présent arrêté.

Article 3.-. Copie du présent arrêté, accompagnée du Plan de Prévention des Risques Naturels prévisibles, sera adressée :

- à Monsieur le maire de GAZAUPOUY qui en assurera l'affichage en mairie ;
- à Monsieur le Directeur Départemental des Territoires.

Article 4. - Mention de l'arrêté sera publiée dans un journal local.

Article 5. - Le présent arrêté, ainsi que les documents qui lui sont annexés, seront tenus à la disposition du public :

- en mairie de GAZAUPOUY;
- à la Préfecture du Gers;
- aux sous-préfectures de Condom et de Mirande
- à la Direction Départementale des Territoires du Gers.

Article 6. : - Le présent arrêté peut faire l'objet d'un recours devant du Tribunal Administratif de Pau dans un délai de 2 mois à compter de sa publication au recueil des actes administratifs.

Article 7. - Monsieur le Secrétaire Général de la Préfecture du Gers, Sous-Préfet de l'arrondissement d'Auch, Monsieur le Maire de GAZAUPOUY, Monsieur le sous-préfet de Condom, Madame la sous-préfète de Mirande, Monsieur le Directeur Départemental des Territoires, sont chargés, chacun en ce qui le concerne, de l'exécution du présent arrêté qui sera publié au recueil des actes administratifs des services de l'Etat.

Fait à Auch, le **28 FEV. 2014**

Le Préfet,

Pour le Préfet et par délégation,  
Le Secrétaire Général

  
**Christian CHASSANG**



PRÉFET DU GERS

## **Arrêté n °2014059-0363**

**signé par  
CHASSAING Christian**

**le 28 Février 2014**

**32 - Préfecture du Gers  
Direction des services du cabinet  
Service de la sécurité intérieure**

Arrêté portant approbation du plan de prévention des risques naturels prévisibles "Risque Retrait et gonflement des argiles" - commune de Gondrin



Liberté • Égalité • Fraternité

RÉPUBLIQUE FRANÇAISE

CABINET DU PREFET

SERVICE DE SECURITE INTERIEURE

Unité Défense et sécurité civile

N°

**ARRETE PORTANT APPROBATION DU PLAN DE PREVENTION  
DES RISQUES NATURELS PREVISIBLES  
« RISQUE RETRAIT GONFLEMENT DES SOLS ARGILEUX »**

Commune de GONDRIN

**Le Préfet du Gers,**

- VU le code de l'environnement et notamment ses articles L122-4, L122-7, L562-1 à L562-9, R562-1 à R562-11 et R122-17 à R122-19,
- VU le code de la construction et de l'habitation et notamment ses articles L231-1 et R126-1 ;
- VU le code de l'urbanisme et notamment ses articles L126-1, L480-4, R126-2 et R431-16 e) ;
- VU le code des assurances, notamment ses articles L125-1 à L125-6 et A125-1 à A125-3 ;
- VU la loi n° 95-101 du 02 février 1995 relative au renforcement de la protection de l'environnement ;
- VU la loi n° 2003-699 du 30 juillet 2003 relative à la prévention des risques technologiques et naturels et à la réparation des dommages ;
- VU la loi n° 2004-811 du 13 août 2004 de modernisation de la sécurité civile ;
- VU la loi n° 82-600 du 13 juillet 1982 relative à l'indemnisation des victimes de catastrophes naturelles ;
- VU le décret n° 95-1089 du 5 octobre 1995, modifié par décret 2005-3 du 5 janvier 2005 relatif à l'élaboration des plans de prévention des risques naturels prévisibles et des circulaires ministérielles prises pour son application;
- VU le décret n° 2004-374 du 29 avril 2004 modifié relatif aux pouvoirs des préfets, à l'organisation et à l'action des services de l'Etat dans les régions et les départements ;
- VU le décret n° 2005-134 du 15 février 2005 relatif à l'information des acquéreurs et des locataires de biens immobiliers sur les risques naturels et technologiques majeurs ;
- VU le décret n° 2005-1156 du 13 septembre 2005, notamment l'article 8, relatif au plan communal de sauvegarde, pris pour l'application de l'article 13 de la loi n° 2004-811 du 13 août 2004 de modernisation de la sécurité civile ;
- VU la circulaire du 11 octobre 2010 du Ministère de l'Ecologie, du Développement Durable, des Transports et du Logement relative à la prévention des risques liés au retrait gonflement des sols argileux ;
- VU la circulaire interministérielle du 03 juillet 2007 relative à la consultation des acteurs, la concertation des populations et l'association avec les collectivités territoriales dans les plans de prévention des risques naturels prévisibles ;

VU la circulaire interministérielle du 24 novembre 2000 relative aux arrêtés du 5 septembre 2000, renforçant le lien entre l'indemnisation des dommages résultant des catastrophes naturelles et les mesures de prévention de ces risques ;

VU l'arrêté préfectoral n° 2005-308-6 du 04/11/2005 prescrivant l'établissement d'un Plan de Prévention des Risques Naturels prévisibles sur la commune de GONDRIN, pour le risque retrait gonflement des argiles;

VU l'arrêté préfectoral n° 2013045-0002 du 14 février 2013 portant modification de l'arrêté n° 2005-308-6 de prescription du Plan de Prévention des Risques sur la commune de GONDRIN, pour le risque retrait gonflement des argiles ;

VU l'arrêté préfectoral n° 2013276-0002 du 03 octobre 2013 portant modification de l'arrêté préfectoral n° 2013045-0002 du 14 février 2013;

VU l'avis réputé favorable de la commune de GONDRIN;

VU l'avis de la Chambre d'Agriculture du Gers en date du 15 juillet 2013;

VU l'avis réputé favorable du Centre Régional de la Propriété Forestière de Midi-Pyrénées;

VU l'arrêté préfectoral n° 2013263-0003 du 20 septembre 2013 prescrivant, du 14 octobre 2013 au 15 novembre 2013 inclus, la mise à l'enquête publique du projet du Plan de Prévention des Risques Naturels prévisibles sur 62 communes du département, pour le risque retrait gonflement des sols argileux;

VU le rapport, les conclusions et l'avis favorable du commissaire enquêteur en date du 14 décembre 2013;

VU le rapport d'observation du Directeur Départemental des Territoires du Gers en date du 5 mars 2014.

**CONSIDERANT** la nécessité de délimiter les terrains sur lesquels l'occupation ou l'utilisation du sol doit être réglementée du fait de leur exposition au risque « retrait gonflement des argiles » ;

**CONSIDERANT** que les mesures de zonage et le règlement afférent ont été correctement déterminées et adaptées à la fois aux enjeux et aux intérêts locaux ;

**CONSIDERANT** ainsi que le plan ci-annexé, éventuellement amendé des observations recueillies lors de la consultation du public, des services et des personnes concernées est de nature à répondre aux objectifs de sécurité assignés et que rien ne s'oppose à sa mise en œuvre ;

**CONSIDERANT** qu'après enquête publique et au vu du rapport du commissaire enquêteur du 14 décembre 2013 il y a lieu d'apporter une modification très partielle au règlement ;

SUR proposition de Monsieur le Secrétaire Général du Gers ;

## **A R R Ê T E**

**Article 1<sup>er</sup>** -Le Plan de Prévention des Risques Naturels Retrait Gonflement des sols Argileux (P.P.R. R.G.A.) prévisibles de la commune de GONDRIN, annexé au présent arrêté, est approuvé.

Il comprend :

- une note de présentation,
- le règlement,
- une carte de zonage réglementaire assortie de détails au 1/10 000.

Ce P.P.R. R.G.A. approuvé vaut servitude d'utilité publique au sens de l'article L126-1 du code de l'urbanisme et doit être annexé au document d'urbanisme de la commune de GONDRIN.

Article 2. - Il appartiendra à la commune de GONDRIN de réaliser un Plan Communal de Sauvegarde dans un délai de 2 ans à compter de la date d'approbation du présent arrêté.

Article 3. - Copie du présent arrêté, accompagnée du Plan de Prévention des Risques Naturels prévisibles, sera adressée :

- à Monsieur le maire de GONDRIN qui en assurera l'affichage en mairie ;
- à Monsieur le Directeur Départemental des Territoires.

Article 4. - Mention de l'arrêté sera publiée dans un journal local.

Article 5. - Le présent arrêté, ainsi que les documents qui lui sont annexés, seront tenus à la disposition du public :

- en mairie de GONDRIN;
- à la Préfecture du Gers;
- aux sous-préfectures de Condom et de Mirande
- à la Direction Départementale des Territoires du Gers.

Article 6. - Le présent arrêté peut faire l'objet d'un recours devant du Tribunal Administratif de Pau dans un délai de 2 mois à compter de sa publication au recueil des actes administratifs.

Article 7. - Monsieur le Secrétaire Général de la Préfecture du Gers, Sous-Préfet de l'arrondissement d'Auch, Monsieur le Maire de GONDRIN, Monsieur le sous-préfet de Condom, Madame la sous-préfète de Mirande, Monsieur le Directeur Départemental des Territoires, sont chargés, chacun en ce qui le concerne, de l'exécution du présent arrêté qui sera publié au recueil des actes administratifs des services de l'Etat.

Fait à Auch, le 28 FEV. 2014

Le Préfet,

Pour le Préfet et par délégation,  
Le Secrétaire Général

  
Christian CHASSAING





PRÉFET DU GERS

## **Arrêté n °2014059-0364**

**signé par  
CHASSAING Christian**

**le 28 Février 2014**

**32 - Préfecture du Gers  
Direction des services du cabinet  
Service de la sécurité intérieure**

Arrêté portant approbation du plan de  
prévention des risques naturels prévisibles  
"Risque Retrait et gonflement des argiles" -  
commune de Jegun



Liberté • Égalité • Fraternité  
RÉPUBLIQUE FRANÇAISE

CABINET DU PREFET

SERVICE DE SECURITE INTERIEURE  
Unité Défense et sécurité civile  
N°

**ARRETE PORTANT APPROBATION DU PLAN DE PREVENTION  
DES RISQUES NATURELS PREVISIBLES  
« RISQUE RETRAIT GONFLEMENT DES SOLS ARGILEUX »**

Commune de JEGUN

**Le Préfet du Gers,**

- VU le code de l'environnement et notamment ses articles L122-4, L122-7, L562-1 à L562-9, R562-1 à R562-11 et R122-17 à R122-19,
- VU le code de la construction et de l'habitation et notamment ses articles L231-1 et R126-1 ;
- VU le code de l'urbanisme et notamment ses articles L126-1, L480-4, R126-2 et R431-16 e) ;
- VU le code des assurances, notamment ses articles L125-1 à L125-6 et A125-1 à A125-3 ;
- VU la loi n° 95-101 du 02 février 1995 relative au renforcement de la protection de l'environnement ;
- VU la loi n° 2003-699 du 30 juillet 2003 relative à la prévention des risques technologiques et naturels et à la réparation des dommages ;
- VU la loi n° 2004-811 du 13 août 2004 de modernisation de la sécurité civile ;
- VU la loi n° 82-600 du 13 juillet 1982 relative à l'indemnisation des victimes de catastrophes naturelles ;
- VU le décret n° 95-1089 du 5 octobre 1995, modifié par décret 2005-3 du 5 janvier 2005 relatif à l'élaboration des plans de prévention des risques naturels prévisibles et des circulaires ministérielles prises pour son application;
- VU le décret n° 2004-374 du 29 avril 2004 modifié relatif aux pouvoirs des préfets, à l'organisation et à l'action des services de l'Etat dans les régions et les départements ;
- VU le décret n° 2005-134 du 15 février 2005 relatif à l'information des acquéreurs et des locataires de biens immobiliers sur les risques naturels et technologiques majeurs ;
- VU le décret n° 2005-1156 du 13 septembre 2005, notamment l'article 8, relatif au plan communal de sauvegarde, pris pour l'application de l'article 13 de la loi n° 2004-811 du 13 août 2004 de modernisation de la sécurité civile ;
- VU la circulaire du 11 octobre 2010 du Ministère de l'Ecologie, du Développement Durable, des Transports et du Logement relative à la prévention des risques liés au retrait gonflement des sols argileux ;
- VU la circulaire interministérielle du 03 juillet 2007 relative à la consultation des acteurs, la concertation des populations et l'association avec les collectivités territoriales dans les plans de prévention des risques naturels prévisibles ;

VU la circulaire interministérielle du 24 novembre 2000 relative aux arrêtés du 5 septembre 2000, renforçant le lien entre l'indemnisation des dommages résultant des catastrophes naturelles et les mesures de prévention de ces risques ;

VU l'arrêté préfectoral n° 2005-308-5 du 04/11/2005 prescrivant l'établissement d'un Plan de Prévention des Risques Naturels prévisibles sur la commune de JEGUN, pour le risque retrait gonflement des argiles;

VU l'arrêté préfectoral n° 2013045-0002 du 14 février 2013 portant modification de l'arrêté n° 2005-308-5 de prescription du Plan de Prévention des Risques sur la commune de JEGUN, pour le risque retrait gonflement des argiles ;

VU l'arrêté préfectoral n° 2013276-0002 du 03 octobre 2013 portant modification de l'arrêté préfectoral n° 2013045-0002 du 14 février 2013;

VU l'avis réputé favorable de la commune de JEGUN;

VU l'avis de la Chambre d'Agriculture du Gers en date du 15 juillet 2013;

VU l'avis réputé favorable du Centre Régional de la Propriété Forestière de Midi-Pyrénées;

VU l'arrêté préfectoral n° 2013263-0003 du 20 septembre 2013 prescrivant, du 14 octobre 2013 au 15 novembre 2013 inclus, la mise à l'enquête publique du projet du Plan de Prévention des Risques Naturels prévisibles sur 62 communes du département, pour le risque retrait gonflement des sols argileux;

VU le rapport, les conclusions et l'avis favorable du commissaire enquêteur en date du 14 décembre 2013;

VU le rapport d'observation du Directeur Départemental des Territoires du Gers en date du 5 mars 2014.

**CONSIDERANT** la nécessité de délimiter les terrains sur lesquels l'occupation ou l'utilisation du sol doit être réglementée du fait de leur exposition au risque « retrait gonflement des argiles » ;

**CONSIDERANT** que les mesures de zonage et le règlement afférent ont été correctement déterminées et adaptées à la fois aux enjeux et aux intérêts locaux ;

**CONSIDERANT** ainsi que le plan ci-annexé, éventuellement amendé des observations recueillies lors de la consultation du public, des services et des personnes concernées est de nature à répondre aux objectifs de sécurité assignés et que rien ne s'oppose à sa mise en œuvre ;

**CONSIDERANT** qu'après enquête publique et au vu du rapport du commissaire enquêteur du 14 décembre 2013 il y a lieu d'apporter une modification très partielle au règlement ;

SUR proposition de Monsieur le Secrétaire Général du Gers ;

## **A R R Ê T E**

Article 1<sup>er</sup> -Le Plan de Prévention des Risques Naturels Retrait Gonflement des sols Argileux (P.P.R. R.G.A.) prévisibles de la commune de JEGUN, annexé au présent arrêté, est approuvé.

Il comprend :

- une note de présentation,
- le règlement,
- une carte de zonage réglementaire assortie de détails au 1/10 000.

Ce P.P.R. R.G.A. approuvé vaut servitude d'utilité publique au sens de l'article L126-1 du code de l'urbanisme et doit être annexé au document d'urbanisme de la commune de JEGUN.

Article 2. - Il appartiendra à la commune de JEGUN de réaliser un Plan Communal de Sauvegarde dans un délai de 2 ans à compter de la date d'approbation du présent arrêté.

Article 3. - Copie du présent arrêté, accompagnée du Plan de Prévention des Risques Naturels prévisibles, sera adressée :

- à Monsieur le maire de JEGUN qui en assurera l'affichage en mairie ;
- à Monsieur le Directeur Départemental des Territoires.

Article 4. - Mention de l'arrêté sera publiée dans un journal local.

Article 5. - Le présent arrêté, ainsi que les documents qui lui sont annexés, seront tenus à la disposition du public :

- en mairie de JEGUN;
- à la Préfecture du Gers;
- aux sous-préfectures de Condom et de Mirande
- à la Direction Départementale des Territoires du Gers.

Article 6 : - Le présent arrêté peut faire l'objet d'un recours devant du Tribunal Administratif de Pau dans un délai de 2 mois à compter de sa publication au recueil des actes administratifs.

Article 7. - Monsieur le Secrétaire Général de la Préfecture du Gers, Sous-Préfet de l'arrondissement d'Auch, Monsieur le Maire de JEGUN, Monsieur le sous-préfet de Condom, Madame la sous-préfète de Mirande, Monsieur le Directeur Départemental des Territoires, sont chargés, chacun en ce qui le concerne, de l'exécution du présent arrêté qui sera publié au recueil des actes administratifs des services de l'Etat.

Fait à Auch, le 28 FEV 2014

Le Préfet,

Pour le Préfet et par délégation,  
Le Secrétaire Général

Christian CHASSAING



PRÉFET DU GERS

## **Arrêté n °2014059-0365**

**signé par  
CHASSAING Christian**

**le 28 Février 2014**

**32 - Préfecture du Gers  
Direction des services du cabinet  
Service de la sécurité intérieure**

Arrêté portant approbation du plan de  
prévention des risques naturels prévisibles  
"Risque Retrait et gonflement des argiles" -  
commune de Labarrere



*Liberté • Égalité • Fraternité*  
RÉPUBLIQUE FRANÇAISE

CABINET DU PREFET

SERVICE DE SECURITE INTERIEURE  
Unité Défense et sécurité civile  
N°

**ARRETE PORTANT APPROBATION DU PLAN DE PREVENTION  
DES RISQUES NATURELS PREVISIBLES  
« RISQUE RETRAIT GONFLEMENT DES SOLS ARGILEUX »**

Commune de LABARRERE

**Le Préfet du Gers,**

- VU le code de l'environnement et notamment ses articles L122-4, L122-7, L562-1 à L562-9, R562-1 à R562-11 et R122-17 à R122-19,
- VU le code de la construction et de l'habitation et notamment ses articles L231-1 et R126-1 ;
- VU le code de l'urbanisme et notamment ses articles L126-1, L480-4, R126-2 et R431-16 e) ;
- VU le code des assurances, notamment ses articles L125-1 à L125-6 et A125-1 à A125-3 ;
- VU la loi n° 95-101 du 02 février 1995 relative au renforcement de la protection de l'environnement ;
- VU la loi n° 2003-699 du 30 juillet 2003 relative à la prévention des risques technologiques et naturels et à la réparation des dommages ;
- VU la loi n° 2004-811 du 13 août 2004 de modernisation de la sécurité civile ;
- VU la loi n° 82-600 du 13 juillet 1982 relative à l'indemnisation des victimes de catastrophes naturelles ;
- VU le décret n° 95-1089 du 5 octobre 1995, modifié par décret 2005-3 du 5 janvier 2005 relatif à l'élaboration des plans de prévention des risques naturels prévisibles et des circulaires ministérielles prises pour son application;
- VU le décret n° 2004-374 du 29 avril 2004 modifié relatif aux pouvoirs des préfets, à l'organisation et à l'action des services de l'Etat dans les régions et les départements ;
- VU le décret n° 2005-134 du 15 février 2005 relatif à l'information des acquéreurs et des locataires de biens immobiliers sur les risques naturels et technologiques majeurs ;
- VU le décret n° 2005-1156 du 13 septembre 2005, notamment l'article 8, relatif au plan communal de sauvegarde, pris pour l'application de l'article 13 de la loi n° 2004-811 du 13 août 2004 de modernisation de la sécurité civile ;
- VU la circulaire du 11 octobre 2010 du Ministère de l'Ecologie, du Développement Durable, des Transports et du Logement relative à la prévention des risques liés au retrait gonflement des sols argileux ;
- VU la circulaire interministérielle du 03 juillet 2007 relative à la consultation des acteurs , la concertation des populations et l'association avec les collectivités territoriales dans les plans de prévention des risques naturels prévisibles ;

VU la circulaire interministérielle du 24 novembre 2000 relative aux arrêtés du 5 septembre 2000, renforçant le lien entre l'indemnisation des dommages résultant des catastrophes naturelles et les mesures de prévention de ces risques ;

VU l'arrêté préfectoral n° 2005-308-6 du 04/11/2005 prescrivant l'établissement d'un Plan de Prévention des Risques Naturels prévisibles sur la commune de LABARRERE, pour le risque retrait gonflement des argiles;

VU l'arrêté préfectoral n° 2013045-0002 du 14 février 2013 portant modification de l'arrêté n° 2005-308-6 de prescription du Plan de Prévention des Risques sur la commune de LABARRERE, pour le risque retrait gonflement des argiles ;

VU l'arrêté préfectoral n° 2013276-0002 du 03 octobre 2013 portant modification de l'arrêté préfectoral n° 2013045-0002 du 14 février 2013;

VU l'avis réputé favorable de la commune de LABARRERE;

VU l'avis de la Chambre d'Agriculture du Gers en date du 15 juillet 2013;

VU l'avis réputé favorable du Centre Régional de la Propriété Forestière de Midi-Pyrénées;

VU l'arrêté préfectoral n° 2013263-0003 du 20 septembre 2013 prescrivant, du 14 octobre 2013 au 15 novembre 2013 inclus, la mise à l'enquête publique du projet du Plan de Prévention des Risques Naturels prévisibles sur 62 communes du département, pour le risque retrait gonflement des sols argileux;

VU le rapport, les conclusions et l'avis favorable du commissaire enquêteur en date du 14 décembre 2013;

VU le rapport d'observation du Directeur Départemental des Territoires du Gers en date du 5 mars 2014.

**CONSIDERANT** la nécessité de délimiter les terrains sur lesquels l'occupation ou l'utilisation du sol doit être réglementée du fait de leur exposition au risque « retrait gonflement des argiles » ;

**CONSIDERANT** que les mesures de zonage et le règlement afférent ont été correctement déterminées et adaptées à la fois aux enjeux et aux intérêts locaux ;

**CONSIDERANT** ainsi que le plan ci-annexé, éventuellement amendé des observations recueillies lors de la consultation du public, des services et des personnes concernées est de nature à répondre aux objectifs de sécurité assignés et que rien ne s'oppose à sa mise en œuvre ;

**CONSIDERANT** qu'après enquête publique et au vu du rapport du commissaire enquêteur du 14 décembre 2013 il y a lieu d'apporter une modification très partielle au règlement ;

SUR proposition de Monsieur le Secrétaire Général du Gers ;

## A R R Ê T E

Article 1<sup>er</sup> -Le Plan de Prévention des Risques Naturels Retrait Gonflement des sols Argileux (P.P.R. R.G.A.) prévisibles de la commune de LABARRERE, annexé au présent arrêté, est approuvé.

Il comprend :

- une note de présentation,
- le règlement,
- une carte de zonage réglementaire assortie de détails au 1/10 000.

Ce P.P.R. R.G.A. approuvé vaut servitude d'utilité publique au sens de l'article L126-1 du code de l'urbanisme et doit être annexé au document d'urbanisme de la commune de LABARRERE.

Article 2. - Il appartiendra à la commune de LABARRERE de réaliser un Plan Communal de Sauvegarde dans un délai de 2 ans à compter de la date d'approbation du présent arrêté.

Article 3.-. Copie du présent arrêté, accompagnée du Plan de Prévention des Risques Naturels prévisibles, sera adressée :

- à Monsieur le maire de LABARRERE qui en assurera l'affichage en mairie ;
- à Monsieur le Directeur Départemental des Territoires.

Article 4. - Mention de l'arrêté sera publiée dans un journal local.

Article 5. - Le présent arrêté, ainsi que les documents qui lui sont annexés, seront tenus à la disposition du public :

- en mairie de LABARRERE;
- à la Préfecture du Gers;
- aux sous-préfectures de Condom et de Mirande
- à la Direction Départementale des Territoires du Gers.

Article 6.: - Le présent arrêté peut faire l'objet d'un recours devant du Tribunal Administratif de Pau dans un délai de 2 mois à compter de sa publication au recueil des actes administratifs.

Article 7. - Monsieur le Secrétaire Général de la Préfecture du Gers, Sous-Préfet de l'arrondissement d'Auch, Monsieur le Maire de LABARRERE, Monsieur le sous-préfet de Condom, Madame la sous-préfète de Mirande, Monsieur le Directeur Départemental des Territoires, sont chargés, chacun en ce qui le concerne, de l'exécution du présent arrêté qui sera publié au recueil des actes administratifs des services de l'Etat.

Fait à Auch, le 28 FEV. 2014

Le Préfet,

Pour le Préfet et par délégation,  
Le Secrétaire Général

Christian CHASSAING





PRÉFET DU GERS

## **Arrêté n ° 2014059-0366**

**signé par  
CHASSAING Christian**

**le 28 Février 2014**

**32 - Préfecture du Gers  
Direction des services du cabinet  
Service de la sécurité intérieure**

Arrêté portant approbation du plan de  
prévention des risques naturels prévisibles  
"Risque Retrait et gonflement des argiles" -  
commune de Lagarde Firmaçon



Liberté • Égalité • Fraternité  
RÉPUBLIQUE FRANÇAISE

CABINET DU PREFET

SERVICE DE SECURITE INTERIEURE  
Unité Défense et sécurité civile  
N°

**ARRETE PORTANT APPROBATION DU PLAN DE PREVENTION  
DES RISQUES NATURELS PREVISIBLES  
« RISQUE RETRAIT GONFLEMENT DES SOLS ARGILEUX »**

Commune de LAGARDE FIMARCON

**Le Préfet du Gers,**

- VU le code de l'environnement et notamment ses articles L122-4, L122-7, L562-1 à L562-9, R562-1 à R562-11 et R122-17 à R122-19,
- VU le code de la construction et de l'habitation et notamment ses articles L231-1 et R126-1 ;
- VU le code de l'urbanisme et notamment ses articles L126-1, L480-4, R126-2 et R431-16 e) ;
- VU le code des assurances, notamment ses articles L125-1 à L125-6 et A125-1 à A125-3 ;
- VU la loi n° 95-101 du 02 février 1995 relative au renforcement de la protection de l'environnement ;
- VU la loi n° 2003-699 du 30 juillet 2003 relative à la prévention des risques technologiques et naturels et à la réparation des dommages ;
- VU la loi n° 2004-811 du 13 août 2004 de modernisation de la sécurité civile ;
- VU la loi n° 82-600 du 13 juillet 1982 relative à l'indemnisation des victimes de catastrophes naturelles ;
- VU le décret n° 95-1089 du 5 octobre 1995, modifié par décret 2005-3 du 5 janvier 2005 relatif à l'élaboration des plans de prévention des risques naturels prévisibles et des circulaires ministérielles prises pour son application;
- VU le décret n° 2004-374 du 29 avril 2004 modifié relatif aux pouvoirs des préfets, à l'organisation et à l'action des services de l'Etat dans les régions et les départements ;
- VU le décret n° 2005-134 du 15 février 2005 relatif à l'information des acquéreurs et des locataires de biens immobiliers sur les risques naturels et technologiques majeurs ;
- VU le décret n° 2005-1156 du 13 septembre 2005, notamment l'article 8, relatif au plan communal de sauvegarde, pris pour l'application de l'article 13 de la loi n° 2004-811 du 13 août 2004 de modernisation de la sécurité civile ;
- VU la circulaire du 11 octobre 2010 du Ministère de l'Ecologie, du Développement Durable, des Transports et du Logement relative à la prévention des risques liés au retrait gonflement des sols argileux ;
- VU la circulaire interministérielle du 03 juillet 2007 relative à la consultation des acteurs, la concertation des populations et l'association avec les collectivités territoriales dans les plans de prévention des risques naturels prévisibles ;

VU la circulaire interministérielle du 24 novembre 2000 relative aux arrêtés du 5 septembre 2000, renforçant le lien entre l'indemnisation des dommages résultant des catastrophes naturelles et les mesures de prévention de ces risques ;

VU l'arrêté préfectoral n° 2005-308-3 du 04/11/2005 prescrivant l'établissement d'un Plan de Prévention des Risques Naturels prévisibles sur la commune de LAGARDE FIMARCON, pour le risque retrait gonflement des argiles;

VU l'arrêté préfectoral n° 2013045-0002 du 14 février 2013 portant modification de l'arrêté n° 2005-308-3 de prescription du Plan de Prévention des Risques sur la commune de LAGARDE FIMARCON, pour le risque retrait gonflement des argiles ;

VU l'arrêté préfectoral n° 2013276-0002 du 03 octobre 2013 portant modification de l'arrêté préfectoral n° 2013045-0002 du 14 février 2013;

VU l'avis réputé favorable de la commune de LAGARDE FIMARCON;

VU l'avis de la Chambre d'Agriculture du Gers en date du 15 juillet 2013;

VU l'avis réputé favorable du Centre Régional de la Propriété Forestière de Midi-Pyrénées;

VU l'arrêté préfectoral n° 2013263-0003 du 20 septembre 2013 prescrivant, du 14 octobre 2013 au 15 novembre 2013 inclus, la mise à l'enquête publique du projet du Plan de Prévention des Risques Naturels prévisibles sur 62 communes du département, pour le risque retrait gonflement des sols argileux;

VU le rapport, les conclusions et l'avis favorable du commissaire enquêteur en date du 14 décembre 2013;

VU le rapport d'observation du Directeur Départemental des Territoires du Gers en date du 5 mars 2014.

**CONSIDERANT** la nécessité de délimiter les terrains sur lesquels l'occupation ou l'utilisation du sol doit être réglementée du fait de leur exposition au risque « retrait gonflement des argiles » ;

**CONSIDERANT** que les mesures de zonage et le règlement afférent ont été correctement déterminées et adaptées à la fois aux enjeux et aux intérêts locaux ;

**CONSIDERANT** ainsi que le plan ci-annexé, éventuellement amendé des observations recueillies lors de la consultation du public, des services et des personnes concernées est de nature à répondre aux objectifs de sécurité assignés et que rien ne s'oppose à sa mise en œuvre ;

**CONSIDERANT** qu'après enquête publique et au vu du rapport du commissaire enquêteur du 14 décembre 2013 il y a lieu d'apporter une modification très partielle au règlement ;

SUR proposition de Monsieur le Secrétaire Général du Gers ;

## **A R R Ê T E**

Article 1<sup>er</sup> -Le Plan de Prévention des Risques Naturels Retrait Gonflement des sols Argileux (P.P.R. R.G.A.) prévisibles de la commune de LAGARDE FIMARCON, annexé au présent arrêté, est approuvé.

Il comprend :

- une note de présentation,
- le règlement,
- une carte de zonage réglementaire assortie de détails au 1/10 000.

Ce P.P.R. R.G.A. approuvé vaut servitude d'utilité publique au sens de l'article L126-1 du code de l'urbanisme et doit être annexé au document d'urbanisme de la commune de LAGARDE FIMARCON.

Article 2. - Il appartiendra à la commune de LAGARDE FIMARCON de réaliser un Plan Communal de Sauvegarde dans un délai de 2 ans à compter de la date d'approbation du présent arrêté.

Article 3. - Copie du présent arrêté, accompagnée du Plan de Prévention des Risques Naturels prévisibles, sera adressée :

- à Madame le maire de LAGARDE FIMARCON qui en assurera l'affichage en mairie ;
- à Monsieur le Directeur Départemental des Territoires.

Article 4. - Mention de l'arrêté sera publiée dans un journal local.


Article 5. - Le présent arrêté, ainsi que les documents qui lui sont annexés, seront tenus à la disposition du public :

- en mairie de LAGARDE FIMARCON;
- à la Préfecture du Gers;
- aux sous-préfectures de Condom et de Mirande
- à la Direction Départementale des Territoires du Gers.

Article 6. - Le présent arrêté peut faire l'objet d'un recours devant du Tribunal Administratif de Pau dans un délai de 2 mois à compter de sa publication au recueil des actes administratifs.

Article 7. - Monsieur le Secrétaire Général de la Préfecture du Gers, Sous-Préfet de l'arrondissement d'Auch, Madame le Maire de LAGARDE FIMARCON, Monsieur le sous-préfet de Condom, Madame la sous-préfète de Mirande, Monsieur le Directeur Départemental des Territoires, sont chargés, chacun en ce qui le concerne, de l'exécution du présent arrêté qui sera publié au recueil des actes administratifs des services de l'Etat.

Fait à Auch, le 28 FEV. 2014

Le Préfet,  
Pour le Préfet et par délégation,  
Le Secrétaire Général  
  
Christian CHASSANG



PRÉFET DU GERS

## **Arrêté n °2014059-0367**

**signé par  
CHASSAING Christian**

**le 28 Février 2014**

**32 - Préfecture du Gers  
Direction des services du cabinet  
Service de la sécurité intérieure**

Arrêté portant approbation du plan de  
prévention des risques naturels prévisibles  
"Risque Retrait et gonflement des argiles" -  
commune de Lagardère



*Liberté • Égalité • Fraternité*

RÉPUBLIQUE FRANÇAISE

CABINET DU PREFET

SERVICE DE SECURITE INTERIEURE

Unité Défense et sécurité civile

N°

**ARRETE PORTANT APPROBATION DU PLAN DE PREVENTION  
DES RISQUES NATURELS PREVISIBLES  
« RISQUE RETRAIT GONFLEMENT DES SOLS ARGILEUX »**

Commune de LAGARDERE

**Le Préfet du Gers,**

- VU le code de l'environnement et notamment ses articles L122-4, L122-7, L562-1 à L562-9, R562-1 à R562-11 et R122-17 à R122-19,
- VU le code de la construction et de l'habitation et notamment ses articles L231-1 et R126-1 ;
- VU le code de l'urbanisme et notamment ses articles L126-1, L480-4, R126-2 et R431-16 e) ;
- VU le code des assurances, notamment ses articles L125-1 à L125-6 et A125-1 à A125-3 ;
- VU la loi n° 95-101 du 02 février 1995 relative au renforcement de la protection de l'environnement ;
- VU la loi n° 2003-699 du 30 juillet 2003 relative à la prévention des risques technologiques et naturels et à la réparation des dommages ;
- VU la loi n° 2004-811 du 13 août 2004 de modernisation de la sécurité civile ;
- VU la loi n° 82-600 du 13 juillet 1982 relative à l'indemnisation des victimes de catastrophes naturelles ;
- VU le décret n° 95-1089 du 5 octobre 1995, modifié par décret 2005-3 du 5 janvier 2005 relatif à l'élaboration des plans de prévention des risques naturels prévisibles et des circulaires ministérielles prises pour son application;
- VU le décret n° 2004-374 du 29 avril 2004 modifié relatif aux pouvoirs des préfets, à l'organisation et à l'action des services de l'Etat dans les régions et les départements ;
- VU le décret n° 2005-134 du 15 février 2005 relatif à l'information des acquéreurs et des locataires de biens immobiliers sur les risques naturels et technologiques majeurs ;
- VU le décret n° 2005-1156 du 13 septembre 2005, notamment l'article 8, relatif au plan communal de sauvegarde, pris pour l'application de l'article 13 de la loi n° 2004-811 du 13 août 2004 de modernisation de la sécurité civile ;
- VU la circulaire du 11 octobre 2010 du Ministère de l'Ecologie, du Développement Durable, des Transports et du Logement relative à la prévention des risques liés au retrait gonflement des sols argileux ;
- VU la circulaire interministérielle du 03 juillet 2007 relative à la consultation des acteurs, la concertation des populations et l'association avec les collectivités territoriales dans les plans de prévention des risques naturels prévisibles ;

VU la circulaire interministérielle du 24 novembre 2000 relative aux arrêtés du 5 septembre 2000, renforçant le lien entre l'indemnisation des dommages résultant des catastrophes naturelles et les mesures de prévention de ces risques ;

VU l'arrêté préfectoral n° 2005-308-6 du 04/11/2005 prescrivant l'établissement d'un Plan de Prévention des Risques Naturels prévisibles sur la commune de LAGARDERE, pour le risque retrait gonflement des argiles;

VU l'arrêté préfectoral n° 2013045-0002 du 14 février 2013 portant modification de l'arrêté n° 2005-308-6 de prescription du Plan de Prévention des Risques sur la commune de LAGARDERE, pour le risque retrait gonflement des argiles ;

VU l'arrêté préfectoral n° 2013276-0002 du 03 octobre 2013 portant modification de l'arrêté préfectoral n° 2013045-0002 du 14 février 2013;

VU l'avis réputé favorable de la commune de LAGARDERE;

VU l'avis de la Chambre d'Agriculture du Gers en date du 15 juillet 2013;

VU l'avis réputé favorable du Centre Régional de la Propriété Forestière de Midi-Pyrénées;

VU l'arrêté préfectoral n° 2013263-0003 du 20 septembre 2013 prescrivant, du 14 octobre 2013 au 15 novembre 2013 inclus, la mise à l'enquête publique du projet du Plan de Prévention des Risques Naturels prévisibles sur 62 communes du département, pour le risque retrait gonflement des sols argileux;

VU le rapport, les conclusions et l'avis favorable du commissaire enquêteur en date du 14 décembre 2013;

VU le rapport d'observation du Directeur Départemental des Territoires du Gers en date du 5 mars 2014.

**CONSIDERANT** la nécessité de délimiter les terrains sur lesquels l'occupation ou l'utilisation du sol doit être réglementée du fait de leur exposition au risque « retrait gonflement des argiles » ;

**CONSIDERANT** que les mesures de zonage et le règlement afférent ont été correctement déterminées et adaptées à la fois aux enjeux et aux intérêts locaux ;

**CONSIDERANT** ainsi que le plan ci-annexé, éventuellement amendé des observations recueillies lors de la consultation du public, des services et des personnes concernées est de nature à répondre aux objectifs de sécurité assignés et que rien ne s'oppose à sa mise en œuvre ;

**CONSIDERANT** qu'après enquête publique et au vu du rapport du commissaire enquêteur du 14 décembre 2013 il y a lieu d'apporter une modification très partielle au règlement ;

SUR proposition de Monsieur le Secrétaire Général du Gers ;

## **A R R Ê T E**

**Article 1<sup>er</sup>** -Le Plan de Prévention des Risques Naturels Retrait Gonflement des sols Argileux (P.P.R. R.G.A.) prévisibles de la commune de LAGARDERE, annexé au présent arrêté, est approuvé.

Il comprend :

- une note de présentation,
- le règlement,
- une carte de zonage réglementaire assortie de détails au 1/10 000.

Ce P.P.R. R.G.A. approuvé vaut servitude d'utilité publique au sens de l'article L126-1 du code de l'urbanisme et doit être annexé au document d'urbanisme de la commune de LAGARDERE.

Article 2. - Il appartiendra à la commune de LAGARDERE de réaliser un Plan Communal de Sauvegarde dans un délai de 2 ans à compter de la date d'approbation du présent arrêté.

Article 3. - Copie du présent arrêté, accompagnée du Plan de Prévention des Risques Naturels prévisibles, sera adressée :

- à Monsieur le maire de LAGARDERE qui en assurera l'affichage en mairie ;
- à Monsieur le Directeur Départemental des Territoires.

Article 4. - Mention de l'arrêté sera publiée dans un journal local.

Article 5. - Le présent arrêté, ainsi que les documents qui lui sont annexés, seront tenus à la disposition du public :

- en mairie de LAGARDERE;
- à la Préfecture du Gers;
- aux sous-préfectures de Condom et de Mirande
- à la Direction Départementale des Territoires du Gers.

Article 6. - Le présent arrêté peut faire l'objet d'un recours devant du Tribunal Administratif de Pau dans un délai de 2 mois à compter de sa publication au recueil des actes administratifs.

Article 7. - Monsieur le Secrétaire Général de la Préfecture du Gers, Sous-Préfet de l'arrondissement d'Auch, Monsieur le Maire de LAGARDERE, Monsieur le sous-préfet de Condom, Madame la sous-préfète de Mirande, Monsieur le Directeur Départemental des Territoires, sont chargés, chacun en ce qui le concerne, de l'exécution du présent arrêté qui sera publié au recueil des actes administratifs des services de l'Etat.

Fait à Auch, le 28 FEV. 2014

Le Préfet,

Pour le Préfet et par délégation,  
Le Secrétaire Général

  
Christian CHASSAING





PRÉFET DU GERS

## **Arrêté n ° 2014059-0368**

**signé par  
CHASSAING Christian**

**le 28 Février 2014**

**32 - Préfecture du Gers  
Direction des services du cabinet  
Service de la sécurité intérieure**

Arrêté portant approbation du plan de prévention des risques naturels prévisibles "Risque Retrait et gonflement des argiles" - commune de Lagraulet du Gers



*Liberté • Égalité • Fraternité*

RÉPUBLIQUE FRANÇAISE

CABINET DU PREFET

SERVICE DE SECURITE INTERIEURE

Unité Défense et sécurité civile

N°

**ARRETE PORTANT APPROBATION DU PLAN DE PREVENTION  
DES RISQUES NATURELS PREVISIBLES  
« RISQUE RETRAIT GONFLEMENT DES SOLS ARGILEUX »**

Commune de LAGRAULET DU GERS

**Le Préfet du Gers,**

- VU le code de l'environnement et notamment ses articles L122-4, L122-7, L562-1 à L562-9, R562-1 à R562-11 et R122-17 à R122-19,
- VU le code de la construction et de l'habitation et notamment ses articles L231-1 et R126-1 ;
- VU le code de l'urbanisme et notamment ses articles L126-1, L480-4, R126-2 et R431-16 e) ;
- VU le code des assurances, notamment ses articles L125-1 à L125-6 et A125-1 à A125-3 ;
- VU la loi n° 95-101 du 02 février 1995 relative au renforcement de la protection de l'environnement ;
- VU la loi n° 2003-699 du 30 juillet 2003 relative à la prévention des risques technologiques et naturels et à la réparation des dommages ;
- VU la loi n° 2004-811 du 13 août 2004 de modernisation de la sécurité civile ;
- VU la loi n° 82-600 du 13 juillet 1982 relative à l'indemnisation des victimes de catastrophes naturelles ;
- VU le décret n° 95-1089 du 5 octobre 1995, modifié par décret 2005-3 du 5 janvier 2005 relatif à l'élaboration des plans de prévention des risques naturels prévisibles et des circulaires ministérielles prises pour son application;
- VU le décret n° 2004-374 du 29 avril 2004 modifié relatif aux pouvoirs des préfets, à l'organisation et à l'action des services de l'Etat dans les régions et les départements ;
- VU le décret n° 2005-134 du 15 février 2005 relatif à l'information des acquéreurs et des locataires de biens immobiliers sur les risques naturels et technologiques majeurs ;
- VU le décret n° 2005-1156 du 13 septembre 2005, notamment l'article 8, relatif au plan communal de sauvegarde, pris pour l'application de l'article 13 de la loi n° 2004-811 du 13 août 2004 de modernisation de la sécurité civile ;
- VU la circulaire du 11 octobre 2010 du Ministère de l'Ecologie, du Développement Durable, des Transports et du Logement relative à la prévention des risques liés au retrait gonflement des sols argileux ;
- VU la circulaire interministérielle du 03 juillet 2007 relative à la consultation des acteurs, la concertation des populations et l'association avec les collectivités territoriales dans les plans de prévention des risques naturels prévisibles ;

- VU la circulaire interministérielle du 24 novembre 2000 relative aux arrêtés du 5 septembre 2000, renforçant le lien entre l'indemnisation des dommages résultant des catastrophes naturelles et les mesures de prévention de ces risques ;
- VU l'arrêté préfectoral n° 2006-123-9 du 03/05/2006 approuvant le Plan de Prévention des Risques Naturels prévisibles sur la commune de LAGRAULET DU GERS, pour le risque retrait gonflement des argiles;
- VU l'arrêté préfectoral n° 2013045-0002 du 14 février 2013 portant prescription de la révision du Plan de Prévention des Risques Retrait Gonflement des Sols Argileux sur la commune de LAGRAULET DU GERS;
- VU l'arrêté préfectoral n° 2013276-0002 du 03 octobre 2013 modifiant l'arrêté préfectoral n° 2013045-0002 du 14 février 2013 ;
- VU l'avis réputé favorable de la commune de LAGRAULET DU GERS;
- VU l'avis de la Chambre d'Agriculture du Gers en date du 15 juillet 2013;
- VU l'avis réputé favorable du Centre Régional de la Propriété Forestière de Midi-Pyrénées ;
- VU l'arrêté préfectoral n° 2013263-0003 du 20 septembre 2013 prescrivant, du 14 octobre 2013 au 15 novembre 2013 inclus, la mise à l'enquête publique du projet du Plan de Prévention des Risques Naturels prévisibles sur 62 communes du département, pour le risque retrait gonflement des sols argileux;
- VU le rapport, les conclusions et l'avis favorable du commissaire enquêteur en date du 14 décembre 2013;
- VU le rapport d'observation du Directeur Départemental des Territoires du Gers en date du 05 mars 2014.

**CONSIDERANT** la nécessité de délimiter les terrains sur lesquels l'occupation ou l'utilisation du sol doit être réglementée du fait de leur exposition au risque « retrait gonflement des argiles » ;

**CONSIDERANT** que les mesures de zonage et le règlement afférent ont été correctement déterminées et adaptées à la fois aux enjeux et aux intérêts locaux ;

**CONSIDERANT** ainsi que le plan ci-annexé, éventuellement amendé des observations recueillies lors de la consultation du public, des services et des personnes concernées est de nature à répondre aux objectifs de sécurité assignés et que rien ne s'oppose à sa mise en œuvre ;

**CONSIDERANT** qu'après enquête publique et au vu du rapport du commissaire enquêteur du 14 décembre 2013 il y a lieu d'apporter une modification très partielle au règlement ;

SUR proposition de Monsieur le Secrétaire Général du Gers ;

## **A R R Ê T E**

Article 1<sup>er</sup> -Le Plan de Prévention des Risques Naturels Retrait Gonflement des sols Argileux (P.P.R. R.G.A.) prévisibles de la commune de LAGRAULET DU GERS, annexé au présent arrêté, est approuvé.

Il comprend :

- une note de présentation,
- le règlement,
- une carte de zonage réglementaire assortie de détails au 1/10 000.

Ce P.P.R. R.G.A. approuvé vaut servitude d'utilité publique au sens de l'article L126-1 du code de l'urbanisme et doit être annexé au document d'urbanisme de la commune de LAGRAULET DU GERS.

Article 2. - Il appartiendra à la commune de LAGRAULET DU GERS de réaliser un Plan Communal de Sauvegarde dans un délai de 2 ans à compter de la date d'approbation du présent arrêté.

Article 3. - Copie du présent arrêté, accompagnée du Plan de Prévention des Risques Naturels prévisibles, sera adressée :

- à Monsieur le maire de LAGRAULET DU GERS qui en assurera l'affichage en mairie ;
- à Monsieur le Directeur Départemental des Territoires ;

Article 4. - Mention de l'arrêté sera publiée dans un journal local.

Article 5. - Le présent arrêté, ainsi que les documents qui lui sont annexés, seront tenus à la disposition du public :

- en mairie de LAGRAULET DU GERS;
- à la Préfecture du Gers;
- aux sous-préfectures de Condom et de Mirande
- à la Direction Départementale des Territoires du Gers.


Article 6. - Le présent arrêté peut faire l'objet d'un recours devant du Tribunal Administratif de Pau dans un délai de 2 mois à compter de sa publication au recueil des actes administratifs.

Article 7. - Monsieur le Secrétaire Général de la Préfecture du Gers, Sous-Préfet de l'arrondissement d'Auch, Monsieur le Maire de LAGRAULET DU GERS, Monsieur le sous-préfet de Condom, Madame la sous-préfète de Mirande, Monsieur le Directeur Départemental des Territoires, sont chargés, chacun en ce qui le concerne, de l'exécution du présent arrêté qui sera publié au recueil des actes administratifs des services de l'Etat.

Fait à Auch, le 28 FEV. 2014

Le Préfet,

Pour le Préfet et par délégation,  
Le Secrétaire Général

  
Christian CHASSAING



PRÉFET DU GERS

## **Arrêté n ° 2014059-0369**

**signé par  
CHASSAING Christian**

**le 28 Février 2014**

**32 - Préfecture du Gers  
Direction des services du cabinet  
Service de la sécurité intérieure**

Arrêté portant approbation du plan de  
prévention des risques naturels prévisibles  
"Risque Retrait et gonflement des argiles" -  
commune de Lannepax



CABINET DU PREFET

SERVICE DE SECURITE INTERIEURE  
Unité Défense et sécurité civile  
N°

**ARRETE PORTANT APPROBATION DU PLAN DE PREVENTION  
DES RISQUES NATURELS PREVISIBLES  
« RISQUE RETRAIT GONFLEMENT DES SOLS ARGILEUX »**

Commune de LANNEPAX

**Le Préfet du Gers,**

- VU le code de l'environnement et notamment ses articles L122-4, L122-7, L562-1 à L562-9, R562-1 à R562-11 et R122-17 à R122-19,
- VU le code de la construction et de l'habitation et notamment ses articles L231-1 et R126-1 ;
- VU le code de l'urbanisme et notamment ses articles L126-1, L480-4, R126-2 et R431-16 e) ;
- VU le code des assurances, notamment ses articles L125-1 à L125-6 et A125-1 à A125-3 ;
- VU la loi n° 95-101 du 02 février 1995 relative au renforcement de la protection de l'environnement ;
- VU la loi n° 2003-699 du 30 juillet 2003 relative à la prévention des risques technologiques et naturels et à la réparation des dommages ;
- VU la loi n° 2004-811 du 13 août 2004 de modernisation de la sécurité civile ;
- VU la loi n° 82-600 du 13 juillet 1982 relative à l'indemnisation des victimes de catastrophes naturelles ;
- VU le décret n° 95-1089 du 5 octobre 1995, modifié par décret 2005-3 du 5 janvier 2005 relatif à l'élaboration des plans de prévention des risques naturels prévisibles et des circulaires ministérielles prises pour son application;
- VU le décret n° 2004-374 du 29 avril 2004 modifié relatif aux pouvoirs des préfets, à l'organisation et à l'action des services de l'Etat dans les régions et les départements ;
- VU le décret n° 2005-134 du 15 février 2005 relatif à l'information des acquéreurs et des locataires de biens immobiliers sur les risques naturels et technologiques majeurs ;
- VU le décret n° 2005-1156 du 13 septembre 2005, notamment l'article 8, relatif au plan communal de sauvegarde, pris pour l'application de l'article 13 de la loi n° 2004-811 du 13 août 2004 de modernisation de la sécurité civile ;
- VU la circulaire du 11 octobre 2010 du Ministère de l'Ecologie, du Développement Durable, des Transports et du Logement relative à la prévention des risques liés au retrait gonflement des sols argileux ;
- VU la circulaire interministérielle du 03 juillet 2007 relative à la consultation des acteurs, la concertation des populations et l'association avec les collectivités territoriales dans les plans de prévention des risques naturels prévisibles ;

VU la circulaire interministérielle du 24 novembre 2000 relative aux arrêtés du 5 septembre 2000, renforçant le lien entre l'indemnisation des dommages résultant des catastrophes naturelles et les mesures de prévention de ces risques ;

VU l'arrêté préfectoral n° 2005-308-6 du 04/11/2005 prescrivant l'établissement d'un Plan de Prévention des Risques Naturels prévisibles sur la commune de LANNEPAX, pour le risque retrait gonflement des argiles;

VU l'arrêté préfectoral n° 2013045-0002 du 14 février 2013 portant modification de l'arrêté n° 2005-308-6 de prescription du Plan de Prévention des Risques sur la commune de LANNEPAX, pour le risque retrait gonflement des argiles ;

VU l'arrêté préfectoral n° 2013276-0002 du 03 octobre 2013 portant modification de l'arrêté préfectoral n° 2013045-0002 du 14 février 2013;

VU l'avis réputé favorable de la commune de LANNEPAX;

VU l'avis de la Chambre d'Agriculture du Gers en date du 15 juillet 2013;

VU l'avis réputé favorable du Centre Régional de la Propriété Forestière de Midi-Pyrénées;

VU l'arrêté préfectoral n° 2013263-0003 du 20 septembre 2013 prescrivant, du 14 octobre 2013 au 15 novembre 2013 inclus, la mise à l'enquête publique du projet du Plan de Prévention des Risques Naturels prévisibles sur 62 communes du département, pour le risque retrait gonflement des sols argileux;

VU le rapport, les conclusions et l'avis favorable du commissaire enquêteur en date du 14 décembre 2013;

VU le rapport d'observation du Directeur Départemental des Territoires du Gers en date du 5 mars 2014.

**CONSIDERANT** la nécessité de délimiter les terrains sur lesquels l'occupation ou l'utilisation du sol doit être réglementée du fait de leur exposition au risque « retrait gonflement des argiles » ;

**CONSIDERANT** que les mesures de zonage et le règlement afférent ont été correctement déterminées et adaptées à la fois aux enjeux et aux intérêts locaux ;

**CONSIDERANT** ainsi que le plan ci-annexé, éventuellement amendé des observations recueillies lors de la consultation du public, des services et des personnes concernées est de nature à répondre aux objectifs de sécurité assignés et que rien ne s'oppose à sa mise en œuvre ;

**CONSIDERANT** qu'après enquête publique et au vu du rapport du commissaire enquêteur du 14 décembre 2013 il y a lieu d'apporter une modification très partielle au règlement ;

SUR proposition de Monsieur le Secrétaire Général du Gers ;

## A R R Ê T E

Article 1<sup>er</sup> -Le Plan de Prévention des Risques Naturels Retrait Gonflement des sols Argileux (P.P.R. R.G.A.) prévisibles de la commune de LANNEPAX, annexé au présent arrêté, est approuvé.

Il comprend :

- une note de présentation,
- le règlement,
- une carte de zonage réglementaire assortie de détails au 1/10 000.

Ce P.P.R. R.G.A. approuvé vaut servitude d'utilité publique au sens de l'article L126-1 du code de l'urbanisme et doit être annexé au document d'urbanisme de la commune de LANNEPAX.

Article 2. - Il appartiendra à la commune de LANNEPAX de réaliser un Plan Communal de Sauvegarde dans un délai de 2 ans à compter de la date d'approbation du présent arrêté.

Article 3.-. Copie du présent arrêté, accompagnée du Plan de Prévention des Risques Naturels prévisibles, sera adressée :

- à Monsieur le maire de LANNEPAX qui en assurera l'affichage en mairie ;
- à Monsieur le Directeur Départemental des Territoires.

Article 4. - Mention de l'arrêté sera publiée dans un journal local.

Article 5. - Le présent arrêté, ainsi que les documents qui lui sont annexés, seront tenus à la disposition du public :

- en mairie de LANNEPAX;
- à la Préfecture du Gers;
- aux sous-préfectures de Condom et de Mirande
- à la Direction Départementale des Territoires du Gers.

Article 6. - Le présent arrêté peut faire l'objet d'un recours devant du Tribunal Administratif de Pau dans un délai de 2 mois à compter de sa publication au recueil des actes administratifs.

Article 7. - Monsieur le Secrétaire Général de la Préfecture du Gers, Sous-Préfet de l'arrondissement d'Auch, Monsieur le Maire de LANNEPAX, Monsieur le sous-préfet de Condom, Madame la sous-préfète de Mirande, Monsieur le Directeur Départemental des Territoires, sont chargés, chacun en ce qui le concerne, de l'exécution du présent arrêté qui sera publié au recueil des actes administratifs des services de l'Etat.

Fait à Auch, le

28 FEV. 2014

Le Préfet,

Pour le Préfet et par délégation,  
Le Secrétaire Général

  
Christian CHASSAING





PRÉFET DU GERS

## **Arrêté n °2014059-0370**

**signé par  
CHASSAING Christian**

**le 28 Février 2014**

**32 - Préfecture du Gers  
Direction des services du cabinet  
Service de la sécurité intérieure**

Arrêté portant approbation du plan de  
prévention des risques naturels prévisibles  
"Risque Retrait et gonflement des argiles" -  
commune de La Romieu



CABINET DU PREFET

SERVICE DE SECURITE INTERIEURE  
Unité Défense et sécurité civile  
N°

**ARRETE PORTANT APPROBATION DU PLAN DE PREVENTION  
DES RISQUES NATURELS PREVISIBLES  
« RISQUE RETRAIT GONFLEMENT DES SOLS ARGILEUX »**

Commune de LA ROMIEU

**Le Préfet du Gers,**

- VU le code de l'environnement et notamment ses articles L122-4, L122-7, L562-1 à L562-9, R562-1 à R562-11 et R122-17 à R122-19,
- VU le code de la construction et de l'habitation et notamment ses articles L231-1 et R126-1 ;
- VU le code de l'urbanisme et notamment ses articles L126-1, L480-4, R126-2 et R431-16 e) ;
- VU le code des assurances, notamment ses articles L125-1 à L125-6 et A125-1 à A125-3 ;
- VU la loi n° 95-101 du 02 février 1995 relative au renforcement de la protection de l'environnement ;
- VU la loi n° 2003-699 du 30 juillet 2003 relative à la prévention des risques technologiques et naturels et à la réparation des dommages ;
- VU la loi n° 2004-811 du 13 août 2004 de modernisation de la sécurité civile ;
- VU la loi n° 82-600 du 13 juillet 1982 relative à l'indemnisation des victimes de catastrophes naturelles ;
- VU le décret n° 95-1089 du 5 octobre 1995, modifié par décret 2005-3 du 5 janvier 2005 relatif à l'élaboration des plans de prévention des risques naturels prévisibles et des circulaires ministérielles prises pour son application;
- VU le décret n° 2004-374 du 29 avril 2004 modifié relatif aux pouvoirs des préfets, à l'organisation et à l'action des services de l'Etat dans les régions et les départements ;
- VU le décret n° 2005-134 du 15 février 2005 relatif à l'information des acquéreurs et des locataires de biens immobiliers sur les risques naturels et technologiques majeurs ;
- VU le décret n° 2005-1156 du 13 septembre 2005, notamment l'article 8, relatif au plan communal de sauvegarde, pris pour l'application de l'article 13 de la loi n° 2004-811 du 13 août 2004 de modernisation de la sécurité civile ;
- VU la circulaire du 11 octobre 2010 du Ministère de l'Ecologie, du Développement Durable, des Transports et du Logement relative à la prévention des risques liés au retrait gonflement des sols argileux ;
- VU la circulaire interministérielle du 03 juillet 2007 relative à la consultation des acteurs, la concertation des populations et l'association avec les collectivités territoriales dans les plans de prévention des risques naturels prévisibles ;

VU la circulaire interministérielle du 24 novembre 2000 relative aux arrêtés du 5 septembre 2000, renforçant le lien entre l'indemnisation des dommages résultant des catastrophes naturelles et les mesures de prévention de ces risques ;

VU l'arrêté préfectoral n° 2005-308-6 du 04/11/2005 prescrivant l'établissement d'un Plan de Prévention des Risques Naturels prévisibles sur la commune de LA ROMIEU, pour le risque retrait gonflement des argiles;

VU l'arrêté préfectoral n° 2013045-0002 du 14 février 2013 portant modification de l'arrêté n° 2005-308-6 de prescription du Plan de Prévention des Risques sur la commune de LA ROMIEU, pour le risque retrait gonflement des argiles ;

VU l'arrêté préfectoral n° 2013276-0002 du 03 octobre 2013 portant modification de l'arrêté préfectoral n° 2013045-0002 du 14 février 2013;

VU l'avis réputé favorable de la commune de LA ROMIEU;

VU l'avis de la Chambre d'Agriculture du Gers en date du 15 juillet 2013;

VU l'avis réputé favorable du Centre Régional de la Propriété Forestière de Midi-Pyrénées;

VU l'arrêté préfectoral n° 2013263-0003 du 20 septembre 2013 prescrivant, du 14 octobre 2013 au 15 novembre 2013 inclus, la mise à l'enquête publique du projet du Plan de Prévention des Risques Naturels prévisibles sur 62 communes du département, pour le risque retrait gonflement des sols argileux;

VU le rapport, les conclusions et l'avis favorable du commissaire enquêteur en date du 14 décembre 2013;

VU le rapport d'observation du Directeur Départemental des Territoires du Gers en date du 5 mars 2014.

**CONSIDERANT** la nécessité de délimiter les terrains sur lesquels l'occupation ou l'utilisation du sol doit être réglementée du fait de leur exposition au risque « retrait gonflement des argiles » ;

**CONSIDERANT** que les mesures de zonage et le règlement afférent ont été correctement déterminées et adaptées à la fois aux enjeux et aux intérêts locaux ;

**CONSIDERANT** ainsi que le plan ci-annexé, éventuellement amendé des observations recueillies lors de la consultation du public, des services et des personnes concernées est de nature à répondre aux objectifs de sécurité assignés et que rien ne s'oppose à sa mise en œuvre ;

**CONSIDERANT** qu'après enquête publique et au vu du rapport du commissaire enquêteur du 14 décembre 2013 il y a lieu d'apporter une modification très partielle au règlement ;

SUR proposition de Monsieur le Secrétaire Général du Gers ;

## A R R Ê T E

Article 1<sup>er</sup> -Le Plan de Prévention des Risques Naturels Retrait Gonflement des sols Argileux (P.P.R. R.G.A.) prévisibles de la commune de LA ROMIEU, annexé au présent arrêté, est approuvé.

Il comprend :

- une note de présentation,
- le règlement,
- une carte de zonage réglementaire assortie de détails au 1/10 000.

Ce P.P.R. R.G.A. approuvé vaut servitude d'utilité publique au sens de l'article L126-1 du code de l'urbanisme et doit être annexé au document d'urbanisme de la commune de LA ROMIEU.

Article 2. - Il appartiendra à la commune de LA ROMIEU de réaliser un Plan Communal de Sauvegarde dans un délai de 2 ans à compter de la date d'approbation du présent arrêté.

Article 3. - Copie du présent arrêté, accompagnée du Plan de Prévention des Risques Naturels prévisibles, sera adressée :

- à Monsieur le maire de LA ROMIEU qui en assurera l'affichage en mairie ;
- à Monsieur le Directeur Départemental des Territoires.

Article 4. - Mention de l'arrêté sera publiée dans un journal local.

Article 5. - Le présent arrêté, ainsi que les documents qui lui sont annexés, seront tenus à la disposition du public :

- en mairie de LA ROMIEU;
- à la Préfecture du Gers;
- aux sous-préfectures de Condom et de Mirande
- à la Direction Départementale des Territoires du Gers.

Article 6. - Le présent arrêté peut faire l'objet d'un recours devant du Tribunal Administratif de Pau dans un délai de 2 mois à compter de sa publication au recueil des actes administratifs.

Article 7. - Monsieur le Secrétaire Général de la Préfecture du Gers, Sous-Préfet de l'arrondissement d'Auch, Monsieur le Maire de LA ROMIEU, Monsieur le sous-préfet de Condom, Madame la sous-préfète de Mirande, Monsieur le Directeur Départemental des Territoires, sont chargés, chacun en ce qui le concerne, de l'exécution du présent arrêté qui sera publié au recueil des actes administratifs des services de l'Etat.

Fait à Auch, le 28 FEV. 2014

Le Préfet,

Pour le Préfet et par délégation,  
Le Secrétaire Général

Christian CHASSAING



PRÉFET DU GERS

## **Arrêté n ° 2014059-0371**

**signé par  
CHASSAING Christian**

**le 28 Février 2014**

**32 - Préfecture du Gers  
Direction des services du cabinet  
Service de la sécurité intérieure**

Arrêté portant approbation du plan de  
prévention des risques naturels prévisibles  
"Risque Retrait et gonflement des argiles" -  
commune de Larressingle



Liberté • Égalité • Fraternité  
RÉPUBLIQUE FRANÇAISE

CABINET DU PREFET

SERVICE DE SECURITE INTERIEURE  
Unité Défense et sécurité civile  
N°

**ARRETE PORTANT APPROBATION DU PLAN DE PREVENTION  
DES RISQUES NATURELS PREVISIBLES  
« RISQUE RETRAIT GONFLEMENT DES SOLS ARGILEUX »**

Commune de LARRESSINGLE

**Le Préfet du Gers,**

- VU le code de l'environnement et notamment ses articles L122-4, L122-7, L562-1 à L562-9, R562-1 à R562-11 et R122-17 à R122-19,
- VU le code de la construction et de l'habitation et notamment ses articles L231-1 et R126-1 ;
- VU le code de l'urbanisme et notamment ses articles L126-1, L480-4, R126-2 et R431-16 e) ;
- VU le code des assurances, notamment ses articles L125-1 à L125-6 et A125-1 à A125-3 ;
- VU la loi n° 95-101 du 02 février 1995 relative au renforcement de la protection de l'environnement ;
- VU la loi n° 2003-699 du 30 juillet 2003 relative à la prévention des risques technologiques et naturels et à la réparation des dommages ;
- VU la loi n° 2004-811 du 13 août 2004 de modernisation de la sécurité civile ;
- VU la loi n° 82-600 du 13 juillet 1982 relative à l'indemnisation des victimes de catastrophes naturelles ;
- VU le décret n° 95-1089 du 5 octobre 1995, modifié par décret 2005-3 du 5 janvier 2005 relatif à l'élaboration des plans de prévention des risques naturels prévisibles et des circulaires ministérielles prises pour son application;
- VU le décret n° 2004-374 du 29 avril 2004 modifié relatif aux pouvoirs des préfets, à l'organisation et à l'action des services de l'Etat dans les régions et les départements ;
- VU le décret n° 2005-134 du 15 février 2005 relatif à l'information des acquéreurs et des locataires de biens immobiliers sur les risques naturels et technologiques majeurs ;
- VU le décret n° 2005-1156 du 13 septembre 2005, notamment l'article 8, relatif au plan communal de sauvegarde, pris pour l'application de l'article 13 de la loi n° 2004-811 du 13 août 2004 de modernisation de la sécurité civile ;
- VU la circulaire du 11 octobre 2010 du Ministère de l'Ecologie, du Développement Durable, des Transports et du Logement relative à la prévention des risques liés au retrait gonflement des sols argileux ;
- VU la circulaire interministérielle du 03 juillet 2007 relative à la consultation des acteurs, la concertation des populations et l'association avec les collectivités territoriales dans les plans de prévention des risques naturels prévisibles ;

VU la circulaire interministérielle du 24 novembre 2000 relative aux arrêtés du 5 septembre 2000, renforçant le lien entre l'indemnisation des dommages résultant des catastrophes naturelles et les mesures de prévention de ces risques ;

VU l'arrêté préfectoral n° 2005-308-6 du 04/11/2005 prescrivant l'établissement d'un Plan de Prévention des Risques Naturels prévisibles sur la commune de LARRESSINGLE, pour le risque retrait gonflement des argiles;

VU l'arrêté préfectoral n° 2013045-0002 du 14 février 2013 portant modification de l'arrêté n° 2005-308-6 de prescription du Plan de Prévention des Risques sur la commune de LARRESSINGLE, pour le risque retrait gonflement des argiles ;

VU l'arrêté préfectoral n° 2013276-0002 du 03 octobre 2013 portant modification de l'arrêté préfectoral n° 2013045-0002 du 14 février 2013;

VU l'avis réputé favorable de la commune de LARRESSINGLE;

VU l'avis de la Chambre d'Agriculture du Gers en date du 15 juillet 2013;

VU l'avis réputé favorable du Centre Régional de la Propriété Forestière de Midi-Pyrénées;

VU l'arrêté préfectoral n° 2013263-0003 du 20 septembre 2013 prescrivant, du 14 octobre 2013 au 15 novembre 2013 inclus, la mise à l'enquête publique du projet du Plan de Prévention des Risques Naturels prévisibles sur 62 communes du département, pour le risque retrait gonflement des sols argileux;

VU le rapport, les conclusions et l'avis favorable du commissaire enquêteur en date du 14 décembre 2013;

VU le rapport d'observation du Directeur Départemental des Territoires du Gers en date du 5 mars 2014.

**CONSIDERANT** la nécessité de délimiter les terrains sur lesquels l'occupation ou l'utilisation du sol doit être réglementée du fait de leur exposition au risque « retrait gonflement des argiles » ;

**CONSIDERANT** que les mesures de zonage et le règlement afférent ont été correctement déterminées et adaptées à la fois aux enjeux et aux intérêts locaux ;

**CONSIDERANT** ainsi que le plan ci-annexé, éventuellement amendé des observations recueillies lors de la consultation du public, des services et des personnes concernées est de nature à répondre aux objectifs de sécurité assignés et que rien ne s'oppose à sa mise en œuvre ;

**CONSIDERANT** qu'après enquête publique et au vu du rapport du commissaire enquêteur du 14 décembre 2013 il y a lieu d'apporter une modification très partielle au règlement ;

SUR proposition de Monsieur le Secrétaire Général du Gers ;

## A R R Ê T E

**Article 1<sup>er</sup>** -Le Plan de Prévention des Risques Naturels Retrait Gonflement des sols Argileux (P.P.R. R.G.A.) prévisibles de la commune de LARRESSINGLE, annexé au présent arrêté, est approuvé.

Il comprend :

- une note de présentation,
- le règlement,
- une carte de zonage réglementaire assortie de détails au 1/10 000.

Ce P.P.R. R.G.A. approuvé vaut servitude d'utilité publique au sens de l'article L126-1 du code de l'urbanisme et doit être annexé au document d'urbanisme de la commune de LARRESSINGLE.

Article 2. - Il appartiendra à la commune de LARRESSINGLE de réaliser un Plan Communal de Sauvegarde dans un délai de 2 ans à compter de la date d'approbation du présent arrêté.

Article 3 .- Copie du présent arrêté, accompagnée du Plan de Prévention des Risques Naturels prévisibles, sera adressée :

- à Monsieur le maire de LARRESSINGLE qui en assurera l'affichage en mairie ;
- à Monsieur le Directeur Départemental des Territoires.

Article 4. - Mention de l'arrêté sera publiée dans un journal local.

Article 5. - Le présent arrêté, ainsi que les documents qui lui sont annexés, seront tenus à la disposition du public :

- en mairie de LARRESSINGLE;
- à la Préfecture du Gers;
- aux sous-préfectures de Condom et de Mirande
- à la Direction Départementale des Territoires du Gers.

Article 6. - Le présent arrêté peut faire l'objet d'un recours devant du Tribunal Administratif de Pau dans un délai de 2 mois à compter de sa publication au recueil des actes administratifs.

Article 7. - Monsieur le Secrétaire Général de la Préfecture du Gers, Sous-Préfet de l'arrondissement d'Auch, Monsieur le Maire de LARRESSINGLE, Monsieur le sous-préfet de Condom, Madame la sous-préfète de Mirande, Monsieur le Directeur Départemental des Territoires, sont chargés, chacun en ce qui le concerne, de l'exécution du présent arrêté qui sera publié au recueil des actes administratifs des services de l'Etat.

Fait à Auch, le **28 FEV. 2014**

Le Préfet,

Pour le Préfet et par délégation,  
Le Secrétaire Général

  
**Christian CHASSAING**





PRÉFET DU GERS

## **Arrêté n °2014059-0372**

**signé par  
CHASSAING Christian**

**le 28 Février 2014**

**32 - Préfecture du Gers  
Direction des services du cabinet  
Service de la sécurité intérieure**

Arrêté portant approbation du plan de  
prévention des risques naturels prévisibles  
"Risque Retrait et gonflement des argiles" -  
commune de Larroque Saint Sernin



Liberté • Égalité • Fraternité  
RÉPUBLIQUE FRANÇAISE

CABINET DU PREFET

SERVICE DE SECURITE INTERIEURE  
Unité Défense et sécurité civile  
N°

**ARRETE PORTANT APPROBATION DU PLAN DE PREVENTION  
DES RISQUES NATURELS PREVISIBLES  
« RISQUE RETRAIT GONFLEMENT DES SOLS ARGILEUX »**

Commune de LARROQUE SAINT SERVIN

**Le Préfet du Gers,**

- VU le code de l'environnement et notamment ses articles L122-4, L122-7, L562-1 à L562-9, R562-1 à R562-11 et R122-17 à R122-19,
- VU le code de la construction et de l'habitation et notamment ses articles L231-1 et R126-1 ;
- VU le code de l'urbanisme et notamment ses articles L126-1, L480-4, R126-2 et R431-16 e) ;
- VU le code des assurances, notamment ses articles L125-1 à L125-6 et A125-1 à A125-3 ;
- VU la loi n° 95-101 du 02 février 1995 relative au renforcement de la protection de l'environnement ;
- VU la loi n° 2003-699 du 30 juillet 2003 relative à la prévention des risques technologiques et naturels et à la réparation des dommages ;
- VU la loi n° 2004-811 du 13 août 2004 de modernisation de la sécurité civile ;
- VU la loi n° 82-600 du 13 juillet 1982 relative à l'indemnisation des victimes de catastrophes naturelles ;
- VU le décret n° 95-1089 du 5 octobre 1995, modifié par décret 2005-3 du 5 janvier 2005 relatif à l'élaboration des plans de prévention des risques naturels prévisibles et des circulaires ministérielles prises pour son application;
- VU le décret n° 2004-374 du 29 avril 2004 modifié relatif aux pouvoirs des préfets, à l'organisation et à l'action des services de l'Etat dans les régions et les départements ;
- VU le décret n° 2005-134 du 15 février 2005 relatif à l'information des acquéreurs et des locataires de biens immobiliers sur les risques naturels et technologiques majeurs ;
- VU le décret n° 2005-1156 du 13 septembre 2005, notamment l'article 8, relatif au plan communal de sauvegarde, pris pour l'application de l'article 13 de la loi n° 2004-811 du 13 août 2004 de modernisation de la sécurité civile ;
- VU la circulaire du 11 octobre 2010 du Ministère de l'Ecologie, du Développement Durable, des Transports et du Logement relative à la prévention des risques liés au retrait gonflement des sols argileux ;
- VU la circulaire interministérielle du 03 juillet 2007 relative à la consultation des acteurs, la concertation des populations et l'association avec les collectivités territoriales dans les plans de prévention des risques naturels prévisibles ;

VU la circulaire interministérielle du 24 novembre 2000 relative aux arrêtés du 5 septembre 2000, renforçant le lien entre l'indemnisation des dommages résultant des catastrophes naturelles et les mesures de prévention de ces risques ;

VU l'arrêté préfectoral n° 2005-308-6 du 04/11/2005 prescrivant l'établissement d'un Plan de Prévention des Risques Naturels prévisibles sur la commune de LARROQUE SAINT SERNIN, pour le risque retrait gonflement des argiles;

VU l'arrêté préfectoral n° 2013045-0002 du 14 février 2013 portant modification de l'arrêté n° 2005-308-6 de prescription du Plan de Prévention des Risques sur la commune de LARROQUE SAINT SERNIN, pour le risque retrait gonflement des argiles ;

VU l'arrêté préfectoral n° 2013276-0002 du 03 octobre 2013 portant modification de l'arrêté préfectoral n° 2013045-0002 du 14 février 2013;

VU l'avis réputé favorable de la commune de LARROQUE SAINT SERNIN;

VU l'avis de la Chambre d'Agriculture du Gers en date du 15 juillet 2013;

VU l'avis réputé favorable du Centre Régional de la Propriété Forestière de Midi-Pyrénées;

VU l'arrêté préfectoral n° 2013263-0003 du 20 septembre 2013 prescrivant, du 14 octobre 2013 au 15 novembre 2013 inclus, la mise à l'enquête publique du projet du Plan de Prévention des Risques Naturels prévisibles sur 62 communes du département, pour le risque retrait gonflement des sols argileux;

VU le rapport, les conclusions et l'avis favorable du commissaire enquêteur en date du 14 décembre 2013;

VU le rapport d'observation du Directeur Départemental des Territoires du Gers en date du 5 mars 2014.

**CONSIDERANT** la nécessité de délimiter les terrains sur lesquels l'occupation ou l'utilisation du sol doit être réglementée du fait de leur exposition au risque « retrait gonflement des argiles » ;

**CONSIDERANT** que les mesures de zonage et le règlement afférent ont été correctement déterminées et adaptées à la fois aux enjeux et aux intérêts locaux ;

**CONSIDERANT** ainsi que le plan ci-annexé, éventuellement amendé des observations recueillies lors de la consultation du public, des services et des personnes concernées est de nature à répondre aux objectifs de sécurité assignés et que rien ne s'oppose à sa mise en œuvre ;

**CONSIDERANT** qu'après enquête publique et au vu du rapport du commissaire enquêteur du 14 décembre 2013 il y a lieu d'apporter une modification très partielle au règlement ;

SUR proposition de Monsieur le Secrétaire Général du Gers ;

## A R R Ê T E

Article 1<sup>er</sup> -Le Plan de Prévention des Risques Naturels Retrait Gonflement des sols Argileux (P.P.R. R.G.A.) prévisibles de la commune de LARROQUE SAINT SERNIN, annexé au présent arrêté, est approuvé.

Il comprend :

- une note de présentation,
- le règlement,
- une carte de zonage réglementaire assortie de détails au 1/10 000.

Ce P.P.R. R.G.A. approuvé vaut servitude d'utilité publique au sens de l'article L126-1 du code de l'urbanisme et doit être annexé au document d'urbanisme de la commune de LARROQUE SAINT SERNIN.

Article 2. - Il appartiendra à la commune de LARROQUE SAINT SERNIN de réaliser un Plan Communal de Sauvegarde dans un délai de 2 ans à compter de la date d'approbation du présent arrêté.

Article 3.-. Copie du présent arrêté, accompagnée du Plan de Prévention des Risques Naturels prévisibles, sera adressée :

- à Monsieur le maire de LARROQUE SAINT SERNIN qui en assurera l'affichage en mairie ;
- à Monsieur le Directeur Départemental des Territoires.

Article 4. - Mention de l'arrêté sera publiée dans un journal local.

Article 5. - Le présent arrêté, ainsi que les documents qui lui sont annexés, seront tenus à la disposition du public :

- en mairie de LARROQUE SAINT SERNIN;
- à la Préfecture du Gers;
- aux sous-préfectures de Condom et de Mirande
- à la Direction Départementale des Territoires du Gers.

Article 6.: - Le présent arrêté peut faire l'objet d'un recours devant du Tribunal Administratif de Pau dans un délai de 2 mois à compter de sa publication au recueil des actes administratifs.

Article 7. - Monsieur le Secrétaire Général de la Préfecture du Gers, Sous-Préfet de l'arrondissement d'Auch, Monsieur le Maire de LARROQUE SAINT SERNIN, Monsieur le sous-préfet de Condom, Madame la sous-préfète de Mirande, Monsieur le Directeur Départemental des Territoires, sont chargés, chacun en ce qui le concerne, de l'exécution du présent arrêté qui sera publié au recueil des actes administratifs des services de l'Etat.

Fait à Auch, le 28 FEV. 2014

Le Préfet,

Pour le Préfet et par délégation,  
Le Secrétaire Général

  
Christian CHASSAING



PRÉFET DU GERS

## **Arrêté n °2014059-0373**

**signé par  
CHASSAING Christian**

**le 28 Février 2014**

**32 - Préfecture du Gers  
Direction des services du cabinet  
Service de la sécurité intérieure**

Arrêté portant approbation du plan de prévention des risques naturels prévisibles "Risque Retrait et gonflement des argiles" - commune de Lauraet



Liberté • Égalité • Fraternité  
RÉPUBLIQUE FRANÇAISE

CABINET DU PREFET

SERVICE DE SECURITE INTERIEURE  
Unité Défense et sécurité civile  
N°

**ARRETE PORTANT APPROBATION DU PLAN DE PREVENTION  
DES RISQUES NATURELS PREVISIBLES  
« RISQUE RETRAIT GONFLEMENT DES SOLS ARGILEUX »**

Commune de LAURAET

**Le Préfet du Gers,**

- VU le code de l'environnement et notamment ses articles L122-4, L122-7, L562-1 à L562-9, R562-1 à R562-11 et R122-17 à R122-19,
- VU le code de la construction et de l'habitation et notamment ses articles L231-1 et R126-1 ;
- VU le code de l'urbanisme et notamment ses articles L126-1, L480-4, R126-2 et R431-16 e) ;
- VU le code des assurances, notamment ses articles L125-1 à L125-6 et A125-1 à A125-3 ;
- VU la loi n° 95-101 du 02 février 1995 relative au renforcement de la protection de l'environnement ;
- VU la loi n° 2003-699 du 30 juillet 2003 relative à la prévention des risques technologiques et naturels et à la réparation des dommages ;
- VU la loi n° 2004-811 du 13 août 2004 de modernisation de la sécurité civile ;
- VU la loi n° 82-600 du 13 juillet 1982 relative à l'indemnisation des victimes de catastrophes naturelles ;
- VU le décret n° 95-1089 du 5 octobre 1995, modifié par décret 2005-3 du 5 janvier 2005 relatif à l'élaboration des plans de prévention des risques naturels prévisibles et des circulaires ministérielles prises pour son application;
- VU le décret n° 2004-374 du 29 avril 2004 modifié relatif aux pouvoirs des préfets, à l'organisation et à l'action des services de l'Etat dans les régions et les départements ;
- VU le décret n° 2005-134 du 15 février 2005 relatif à l'information des acquéreurs et des locataires de biens immobiliers sur les risques naturels et technologiques majeurs ;
- VU le décret n° 2005-1156 du 13 septembre 2005, notamment l'article 8, relatif au plan communal de sauvegarde, pris pour l'application de l'article 13 de la loi n° 2004-811 du 13 août 2004 de modernisation de la sécurité civile ;
- VU la circulaire du 11 octobre 2010 du Ministère de l'Ecologie, du Développement Durable, des Transports et du Logement relative à la prévention des risques liés au retrait gonflement des sols argileux ;
- VU la circulaire interministérielle du 03 juillet 2007 relative à la consultation des acteurs , la concertation des populations et l'association avec les collectivités territoriales dans les plans de prévention des risques naturels prévisibles ;

VU la circulaire interministérielle du 24 novembre 2000 relative aux arrêtés du 5 septembre 2000, renforçant le lien entre l'indemnisation des dommages résultant des catastrophes naturelles et les mesures de prévention de ces risques ;

VU l'arrêté préfectoral n° 2005-308-6 du 04/11/2005 prescrivant l'établissement d'un Plan de Prévention des Risques Naturels prévisibles sur la commune de LAURAET, pour le risque retrait gonflement des argiles;

VU l'arrêté préfectoral n° 2013045-0002 du 14 février 2013 portant modification de l'arrêté n° 2005-308-6 de prescription du Plan de Prévention des Risques sur la commune de LAURAET, pour le risque retrait gonflement des argiles ;

VU l'arrêté préfectoral n° 2013276-0002 du 03 octobre 2013 portant modification de l'arrêté préfectoral n° 2013045-0002 du 14 février 2013;

VU l'avis réputé favorable de la commune de LAURAET;

VU l'avis de la Chambre d'Agriculture du Gers en date du 15 juillet 2013;

VU l'avis réputé favorable du Centre Régional de la Propriété Forestière de Midi-Pyrénées;

VU l'arrêté préfectoral n° 2013263-0003 du 20 septembre 2013 prescrivant, du 14 octobre 2013 au 15 novembre 2013 inclus, la mise à l'enquête publique du projet du Plan de Prévention des Risques Naturels prévisibles sur 62 communes du département, pour le risque retrait gonflement des sols argileux;

VU le rapport, les conclusions et l'avis favorable du commissaire enquêteur en date du 14 décembre 2013;

VU le rapport d'observation du Directeur Départemental des Territoires du Gers en date du 5 mars 2014.

**CONSIDERANT** la nécessité de délimiter les terrains sur lesquels l'occupation ou l'utilisation du sol doit être réglementée du fait de leur exposition au risque « retrait gonflement des argiles » ;

**CONSIDERANT** que les mesures de zonage et le règlement afférent ont été correctement déterminées et adaptées à la fois aux enjeux et aux intérêts locaux ;

**CONSIDERANT** ainsi que le plan ci-annexé, éventuellement amendé des observations recueillies lors de la consultation du public, des services et des personnes concernées est de nature à répondre aux objectifs de sécurité assignés et que rien ne s'oppose à sa mise en œuvre ;

**CONSIDERANT** qu'après enquête publique et au vu du rapport du commissaire enquêteur du 14 décembre 2013 il y a lieu d'apporter une modification très partielle au règlement ;

SUR proposition de Monsieur le Secrétaire Général du Gers ;

## **A R R Ê T E**

**Article 1<sup>er</sup>** -Le Plan de Prévention des Risques Naturels Retrait Gonflement des sols Argileux (P.P.R. R.G.A.) prévisibles de la commune de LAURAET, annexé au présent arrêté, est approuvé.

Il comprend :

- une note de présentation,
- le règlement,
- une carte de zonage réglementaire assortie de détails au 1/10 000.

Ce P.P.R. R.G.A. approuvé vaut servitude d'utilité publique au sens de l'article L126-1 du code de l'urbanisme et doit être annexé au document d'urbanisme de la commune de LAURAET.

Article 2. - Il appartiendra à la commune de LAURAET de réaliser un Plan Communal de Sauvegarde dans un délai de 2 ans à compter de la date d'approbation du présent arrêté.

Article 3. -. Copie du présent arrêté, accompagnée du Plan de Prévention des Risques Naturels prévisibles, sera adressée :

- à Monsieur le maire de LAURAET qui en assurera l'affichage en mairie ;
- à Monsieur le Directeur Départemental des Territoires.

Article 4. - Mention de l'arrêté sera publiée dans un journal local.

Article 5. - Le présent arrêté, ainsi que les documents qui lui sont annexés, seront tenus à la disposition du public :

- en mairie de LAURAET;
- à la Préfecture du Gers;
- aux sous-préfectures de Condom et de Mirande
- à la Direction Départementale des Territoires du Gers.

Article 6. : - Le présent arrêté peut faire l'objet d'un recours devant du Tribunal Administratif de Pau dans un délai de 2 mois à compter de sa publication au recueil des actes administratifs.

Article 7. - Monsieur le Secrétaire Général de la Préfecture du Gers, Sous-Préfet de l'arrondissement d'Auch, Monsieur le Maire de LAURAET, Monsieur le sous-préfet de Condom, Madame la sous-préfète de Mirande, Monsieur le Directeur Départemental des Territoires, sont chargés, chacun en ce qui le concerne, de l'exécution du présent arrêté qui sera publié au recueil des actes administratifs des services de l'Etat.

Fait à Auch, le 28 FEV. 2014

Le Préfet,

Pour le Préfet et par délégation,  
Le Secrétaire Général

  
Christian CHASSAING





PRÉFET DU GERS

## **Arrêté n °2014059-0374**

**signé par  
CHASSAING Christian**

**le 28 Février 2014**

**32 - Préfecture du Gers  
Direction des services du cabinet  
Service de la sécurité intérieure**

Arrêté portant approbation du plan de  
prévention des risques naturels prévisibles  
"Risque Retrait et gonflement des argiles" -  
commune de La Sauvetat



CABINET DU PREFET

SERVICE DE SECURITE INTERIEURE  
Unité Défense et sécurité civile  
N°

**ARRETE PORTANT APPROBATION DU PLAN DE PREVENTION  
DES RISQUES NATURELS PREVISIBLES  
« RISQUE RETRAIT GONFLEMENT DES SOLS ARGILEUX »**

Commune de LA SAUVETAT

**Le Préfet du Gers,**

- VU le code de l'environnement et notamment ses articles L122-4, L122-7, L562-1 à L562-9, R562-1 à R562-11 et R122-17 à R122-19,
- VU le code de la construction et de l'habitation et notamment ses articles L231-1 et R126-1 ;
- VU le code de l'urbanisme et notamment ses articles L126-1, L480-4, R126-2 et R431-16 e) ;
- VU le code des assurances, notamment ses articles L125-1 à L125-6 et A125-1 à A125-3 ;
- VU la loi n° 95-101 du 02 février 1995 relative au renforcement de la protection de l'environnement ;
- VU la loi n° 2003-699 du 30 juillet 2003 relative à la prévention des risques technologiques et naturels et à la réparation des dommages ;
- VU la loi n° 2004-811 du 13 août 2004 de modernisation de la sécurité civile ;
- VU la loi n° 82-600 du 13 juillet 1982 relative à l'indemnisation des victimes de catastrophes naturelles ;
- VU le décret n° 95-1089 du 5 octobre 1995, modifié par décret 2005-3 du 5 janvier 2005 relatif à l'élaboration des plans de prévention des risques naturels prévisibles et des circulaires ministérielles prises pour son application;
- VU le décret n° 2004-374 du 29 avril 2004 modifié relatif aux pouvoirs des préfets, à l'organisation et à l'action des services de l'Etat dans les régions et les départements ;
- VU le décret n° 2005-134 du 15 février 2005 relatif à l'information des acquéreurs et des locataires de biens immobiliers sur les risques naturels et technologiques majeurs ;
- VU le décret n° 2005-1156 du 13 septembre 2005, notamment l'article 8, relatif au plan communal de sauvegarde, pris pour l'application de l'article 13 de la loi n° 2004-811 du 13 août 2004 de modernisation de la sécurité civile ;
- VU la circulaire du 11 octobre 2010 du Ministère de l'Ecologie, du Développement Durable, des Transports et du Logement relative à la prévention des risques liés au retrait gonflement des sols argileux ;
- VU la circulaire interministérielle du 03 juillet 2007 relative à la consultation des acteurs , la concertation des populations et l'association avec les collectivités territoriales dans les plans de prévention des risques naturels prévisibles ;

VU la circulaire interministérielle du 24 novembre 2000 relative aux arrêtés du 5 septembre 2000, renforçant le lien entre l'indemnisation des dommages résultant des catastrophes naturelles et les mesures de prévention de ces risques ;

VU l'arrêté préfectoral n° 2005-308-3 du 04/11/2005 prescrivant l'établissement d'un Plan de Prévention des Risques Naturels prévisibles sur la commune de LA SAUVETAT, pour le risque retrait gonflement des argiles;

VU l'arrêté préfectoral n° 2013045-0002 du 14 février 2013 portant modification de l'arrêté n° 2005-308-3 de prescription du Plan de Prévention des Risques sur la commune de LA SAUVETAT, pour le risque retrait gonflement des argiles ;

VU l'arrêté préfectoral n° 2013276-0002 du 03 octobre 2013 portant modification de l'arrêté préfectoral n° 2013045-0002 du 14 février 2013;

VU l'avis du conseil municipal de la commune de LA SAUVETAT en date du 05 juillet 2013;

VU l'avis de la Chambre d'Agriculture du Gers en date du 15 juillet 2013;

VU l'avis réputé favorable du Centre Régional de la Propriété Forestière de Midi-Pyrénées;

VU l'arrêté préfectoral n° 2013263-0003 du 20 septembre 2013 prescrivant, du 14 octobre 2013 au 15 novembre 2013 inclus, la mise à l'enquête publique du projet du Plan de Prévention des Risques Naturels prévisibles sur 62 communes du département, pour le risque retrait gonflement des sols argileux;

VU le rapport, les conclusions et l'avis favorable du commissaire enquêteur en date du 14 décembre 2013;

VU le rapport d'observation du Directeur Départemental des Territoires du Gers en date du 5 mars 2014.

**CONSIDERANT** la nécessité de délimiter les terrains sur lesquels l'occupation ou l'utilisation du sol doit être réglementée du fait de leur exposition au risque « retrait gonflement des argiles » ;

**CONSIDERANT** que les mesures de zonage et le règlement afférent ont été correctement déterminées et adaptées à la fois aux enjeux et aux intérêts locaux ;

**CONSIDERANT** ainsi que le plan ci-annexé, éventuellement amendé des observations recueillies lors de la consultation du public, des services et des personnes concernées est de nature à répondre aux objectifs de sécurité assignés et que rien ne s'oppose à sa mise en œuvre ;

**CONSIDERANT** qu'après enquête publique et au vu du rapport du commissaire enquêteur du 14 décembre 2013 il y a lieu d'apporter une modification très partielle au règlement ;

SUR proposition de Monsieur le Secrétaire Général du Gers ;

## A R R Ê T E

Article 1<sup>er</sup> -Le Plan de Prévention des Risques Naturels Retrait Gonflement des sols Argileux (P.P.R. R.G.A.) prévisibles de la commune de LA SAUVETAT, annexé au présent arrêté, est approuvé.

Il comprend :

- une note de présentation,
- le règlement,
- une carte de zonage réglementaire assortie de détails au 1/10 000.

Ce P.P.R. R.G.A. approuvé vaut servitude d'utilité publique au sens de l'article L126-1 du code de l'urbanisme et doit être annexé au document d'urbanisme de la commune de LA SAUVETAT.

Article 2. - Il appartiendra à la commune de LA SAUVETAT de réaliser un Plan Communal de Sauvegarde dans un délai de 2 ans à compter de la date d'approbation du présent arrêté.

Article 3. - Copie du présent arrêté, accompagnée du Plan de Prévention des Risques Naturels prévisibles, sera adressée :

- à Madame le maire de LA SAUVETAT qui en assurera l'affichage en mairie ;
- à Monsieur le Directeur Départemental des Territoires.

Article 4. - Mention de l'arrêté sera publiée dans un journal local.

Article 5. - Le présent arrêté, ainsi que les documents qui lui sont annexés, seront tenus à la disposition du public :

- en mairie de LA SAUVETAT;
- à la Préfecture du Gers;
- aux sous-préfectures de Condom et de Mirande
- à la Direction Départementale des Territoires du Gers.

Article 6. - Le présent arrêté peut faire l'objet d'un recours devant du Tribunal Administratif de Pau dans un délai de 2 mois à compter de sa publication au recueil des actes administratifs.

Article 7. - Monsieur le Secrétaire Général de la Préfecture du Gers, Sous-Préfet de l'arrondissement d'Auch, Madame le Maire de LA SAUVETAT, Monsieur le sous-préfet de Condom, Madame la sous-préfète de Mirande, Monsieur le Directeur Départemental des Territoires, sont chargés, chacun en ce qui le concerne, de l'exécution du présent arrêté qui sera publié au recueil des actes administratifs des services de l'Etat.

Fait à Auch, le

Le Préfet,

28 FEV. 2014

Pour le Préfet et par délégation,  
Le Secrétaire Général

Christian CHASSAING



PRÉFET DU GERS

## **Arrêté n ° 2014059-0375**

**signé par  
CHASSAING Christian**

**le 28 Février 2014**

**32 - Préfecture du Gers  
Direction des services du cabinet  
Service de la sécurité intérieure**

Arrêté portant approbation du plan de  
prévention des risques naturels prévisibles  
"Risque Retrait et gonflement des argiles" -  
commune de Lavardens



CABINET DU PREFET

SERVICE DE SECURITE INTERIEURE  
Unité Défense et sécurité civile  
N°

**ARRETE PORTANT APPROBATION DU PLAN DE PREVENTION  
DES RISQUES NATURELS PREVISIBLES  
« RISQUE RETRAIT GONFLEMENT DES SOLS ARGILEUX »**

Commune de LAVARDENS

**Le Préfet du Gers,**

- VU le code de l'environnement et notamment ses articles L122-4, L122-7, L562-1 à L562-9, R562-1 à R562-11 et R122-17 à R122-19,
- VU le code de la construction et de l'habitation et notamment ses articles L231-1 et R126-1 ;
- VU le code de l'urbanisme et notamment ses articles L126-1, L480-4, R126-2 et R431-16 e) ;
- VU le code des assurances, notamment ses articles L125-1 à L125-6 et A125-1 à A125-3 ;
- VU la loi n° 95-101 du 02 février 1995 relative au renforcement de la protection de l'environnement ;
- VU la loi n° 2003-699 du 30 juillet 2003 relative à la prévention des risques technologiques et naturels et à la réparation des dommages ;
- VU la loi n° 2004-811 du 13 août 2004 de modernisation de la sécurité civile ;
- VU la loi n° 82-600 du 13 juillet 1982 relative à l'indemnisation des victimes de catastrophes naturelles ;
- VU le décret n° 95-1089 du 5 octobre 1995, modifié par décret 2005-3 du 5 janvier 2005 relatif à l'élaboration des plans de prévention des risques naturels prévisibles et des circulaires ministérielles prises pour son application;
- VU le décret n° 2004-374 du 29 avril 2004 modifié relatif aux pouvoirs des préfets, à l'organisation et à l'action des services de l'Etat dans les régions et les départements ;
- VU le décret n° 2005-134 du 15 février 2005 relatif à l'information des acquéreurs et des locataires de biens immobiliers sur les risques naturels et technologiques majeurs ;
- VU le décret n° 2005-1156 du 13 septembre 2005, notamment l'article 8, relatif au plan communal de sauvegarde, pris pour l'application de l'article 13 de la loi n° 2004-811 du 13 août 2004 de modernisation de la sécurité civile ;
- VU la circulaire du 11 octobre 2010 du Ministère de l'Ecologie, du Développement Durable, des Transports et du Logement relative à la prévention des risques liés au retrait gonflement des sols argileux ;
- VU la circulaire interministérielle du 03 juillet 2007 relative à la consultation des acteurs, la concertation des populations et l'association avec les collectivités territoriales dans les plans de prévention des risques naturels prévisibles ;

VU la circulaire interministérielle du 24 novembre 2000 relative aux arrêtés du 5 septembre 2000, renforçant le lien entre l'indemnisation des dommages résultant des catastrophes naturelles et les mesures de prévention de ces risques ;

VU l'arrêté préfectoral n° 2005-308-5 du 04/11/2005 prescrivant l'établissement d'un Plan de Prévention des Risques Naturels prévisibles sur la commune de LAVARDENS, pour le risque retrait gonflement des argiles;

VU l'arrêté préfectoral n° 2013045-0002 du 14 février 2013 portant modification de l'arrêté n° 2005-308-5 de prescription du Plan de Prévention des Risques sur la commune de LAVARDENS, pour le risque retrait gonflement des argiles ;

VU l'arrêté préfectoral n° 2013276-0002 du 03 octobre 2013 portant modification de l'arrêté préfectoral n° 2013045-0002 du 14 février 2013;

VU l'avis réputé favorable de la commune de LAVARDENS;

VU l'avis de la Chambre d'Agriculture du Gers en date du 15 juillet 2013;

VU l'avis réputé favorable du Centre Régional de la Propriété Forestière de Midi-Pyrénées;

VU l'arrêté préfectoral n° 2013263-0003 du 20 septembre 2013 prescrivant, du 14 octobre 2013 au 15 novembre 2013 inclus, la mise à l'enquête publique du projet du Plan de Prévention des Risques Naturels prévisibles sur 62 communes du département, pour le risque retrait gonflement des sols argileux;

VU le rapport, les conclusions et l'avis favorable du commissaire enquêteur en date du 14 décembre 2013;

VU le rapport d'observation du Directeur Départemental des Territoires du Gers en date du 5 mars 2014.

**CONSIDERANT** la nécessité de délimiter les terrains sur lesquels l'occupation ou l'utilisation du sol doit être réglementée du fait de leur exposition au risque « retrait gonflement des argiles » ;

**CONSIDERANT** que les mesures de zonage et le règlement afférent ont été correctement déterminées et adaptées à la fois aux enjeux et aux intérêts locaux ;

**CONSIDERANT** ainsi que le plan ci-annexé, éventuellement amendé des observations recueillies lors de la consultation du public, des services et des personnes concernées est de nature à répondre aux objectifs de sécurité assignés et que rien ne s'oppose à sa mise en œuvre ;

**CONSIDERANT** qu'après enquête publique et au vu du rapport du commissaire enquêteur du 14 décembre 2013 il y a lieu d'apporter une modification très partielle au règlement ;

SUR proposition de Monsieur le Secrétaire Général du Gers ;

## **A R R Ê T E**

**Article 1<sup>er</sup>** -Le Plan de Prévention des Risques Naturels Retrait Gonflement des sols Argileux (P.P.R. R.G.A.) prévisibles de la commune de LAVARDENS, annexé au présent arrêté, est approuvé.

Il comprend :

- une note de présentation,
- le règlement,
- une carte de zonage réglementaire assortie de détails au 1/10 000.

Ce P.P.R. R.G.A. approuvé vaut servitude d'utilité publique au sens de l'article L126-1 du code de l'urbanisme et doit être annexé au document d'urbanisme de la commune de LAVARDENS.

Article 2. - Il appartiendra à la commune de LAVARDENS de réaliser un Plan Communal de Sauvegarde dans un délai de 2 ans à compter de la date d'approbation du présent arrêté.

Article 3. - Copie du présent arrêté, accompagnée du Plan de Prévention des Risques Naturels prévisibles, sera adressée :

- à Monsieur le maire de LAVARDENS qui en assurera l'affichage en mairie ;
- à Monsieur le Directeur Départemental des Territoires.

Article 4. - Mention de l'arrêté sera publiée dans un journal local.

Article 5. - Le présent arrêté, ainsi que les documents qui lui sont annexés, seront tenus à la disposition du public :

- en mairie de LAVARDENS;
- à la Préfecture du Gers;
- aux sous-préfectures de Condom et de Mirande
- à la Direction Départementale des Territoires du Gers.

Article 6. - Le présent arrêté peut faire l'objet d'un recours devant du Tribunal Administratif de Pau dans un délai de 2 mois à compter de sa publication au recueil des actes administratifs.

Article 7. - Monsieur le Secrétaire Général de la Préfecture du Gers, Sous-Préfet de l'arrondissement d'Auch, Monsieur le Maire de LAVARDENS, Monsieur le sous-préfet de Condom, Madame la sous-préfète de Mirande, Monsieur le Directeur Départemental des Territoires, sont chargés, chacun en ce qui le concerne, de l'exécution du présent arrêté qui sera publié au recueil des actes administratifs des services de l'Etat.

Fait à Auch, le **28 FEV. 2014**

Le Préfet,

Pour le Préfet et par délégation,  
Le Secrétaire Général

  
**Christian CHASSAING**





PRÉFET DU GERS

## **Arrêté n ° 2014059-0376**

**signé par  
CHASSAING Christian**

**le 28 Février 2014**

**32 - Préfecture du Gers  
Direction des services du cabinet  
Service de la sécurité intérieure**

Arrêté portant approbation du plan de  
prévention des risques naturels prévisibles  
"Risque Retrait et gonflement des argiles" -  
commune de Lectoure



Liberté • Égalité • Fraternité  
RÉPUBLIQUE FRANÇAISE

CABINET DU PREFET

SERVICE DE SECURITE INTERIEURE  
Unité Défense et sécurité civile  
N°

**ARRETE PORTANT APPROBATION DU PLAN DE PREVENTION  
DES RISQUES NATURELS PREVISIBLES  
« RISQUE RETRAIT GONFLEMENT DES SOLS ARGILEUX »**

Commune de LECTOURE

**Le Préfet du Gers,**

- VU le code de l'environnement et notamment ses articles L122-4, L122-7, L562-1 à L562-9, R562-1 à R562-11 et R122-17 à R122-19,
- VU le code de la construction et de l'habitation et notamment ses articles L231-1 et R126-1 ;
- VU le code de l'urbanisme et notamment ses articles L126-1, L480-4, R126-2 et R431-16 e) ;
- VU le code des assurances, notamment ses articles L125-1 à L125-6 et A125-1 à A125-3 ;
- VU la loi n° 95-101 du 02 février 1995 relative au renforcement de la protection de l'environnement ;
- VU la loi n° 2003-699 du 30 juillet 2003 relative à la prévention des risques technologiques et naturels et à la réparation des dommages ;
- VU la loi n° 2004-811 du 13 août 2004 de modernisation de la sécurité civile ;
- VU la loi n° 82-600 du 13 juillet 1982 relative à l'indemnisation des victimes de catastrophes naturelles ;
- VU le décret n° 95-1089 du 5 octobre 1995, modifié par décret 2005-3 du 5 janvier 2005 relatif à l'élaboration des plans de prévention des risques naturels prévisibles et des circulaires ministérielles prises pour son application;
- VU le décret n° 2004-374 du 29 avril 2004 modifié relatif aux pouvoirs des préfets, à l'organisation et à l'action des services de l'Etat dans les régions et les départements ;
- VU le décret n° 2005-134 du 15 février 2005 relatif à l'information des acquéreurs et des locataires de biens immobiliers sur les risques naturels et technologiques majeurs ;
- VU le décret n° 2005-1156 du 13 septembre 2005, notamment l'article 8, relatif au plan communal de sauvegarde, pris pour l'application de l'article 13 de la loi n° 2004-811 du 13 août 2004 de modernisation de la sécurité civile ;
- VU la circulaire du 11 octobre 2010 du Ministère de l'Ecologie, du Développement Durable, des Transports et du Logement relative à la prévention des risques liés au retrait gonflement des sols argileux ;
- VU la circulaire interministérielle du 03 juillet 2007 relative à la consultation des acteurs , la concertation des populations et l'association avec les collectivités territoriales dans les plans de prévention des risques naturels prévisibles ;

circulaire interministérielle du 24 novembre 2000 relative aux arrêtés du 5 septembre 2000, renforçant le lien entre l'indemnisation des dommages résultant des catastrophes naturelles et les mesures de prévention de ces risques ;

VU l'arrêté préfectoral n° 2006-88-16 du 29/03/2006 approuvant le Plan de Prévention des Risques Naturels prévisibles sur la commune de LECTOURE, pour le risque retrait gonflement des argiles;

VU l'arrêté préfectoral n° 2013045-0002 du 14 février 2013 portant prescription de la révision du Plan de Prévention des Risques Retrait Gonflement des Sols Argileux sur la commune de LECTOURE;

VU l'arrêté préfectoral n° 2013276-0002 du 03 octobre 2013 modifiant l'arrêté préfectoral n° 2013045-0002 du 14 février 2013 ;

VU l'avis réputé favorable de la commune de LECTOURE;

VU l'avis de la Chambre d'Agriculture du Gers en date du 15 juillet 2013;

VU l'avis réputé favorable du Centre Régional de la Propriété Forestière de Midi-Pyrénées ;

VU l'arrêté préfectoral n° 2013263-0003 du 20 septembre 2013 prescrivant, du 14 octobre 2013 au 15 novembre 2013 inclus, la mise à l'enquête publique du projet du Plan de Prévention des Risques Naturels prévisibles sur 62 communes du département, pour le risque retrait gonflement des sols argileux;

VU le rapport, les conclusions et l'avis favorable du commissaire enquêteur en date du 14 décembre 2013;

VU le rapport d'observation du Directeur Départemental des Territoires du Gers en date du 05 mars 2014.

**CONSIDERANT** la nécessité de délimiter les terrains sur lesquels l'occupation ou l'utilisation du sol doit être réglementée du fait de leur exposition au risque « retrait gonflement des argiles » ;

**CONSIDERANT** que les mesures de zonage et le règlement afférent ont été correctement déterminées et adaptées à la fois aux enjeux et aux intérêts locaux ;

**CONSIDERANT** ainsi que le plan ci-annexé, éventuellement amendé des observations recueillies lors de la consultation du public, des services et des personnes concernées est de nature à répondre aux objectifs de sécurité assignés et que rien ne s'oppose à sa mise en œuvre ;

**CONSIDERANT** qu'après enquête publique et au vu du rapport du commissaire enquêteur du 14 décembre 2013 il y a lieu d'apporter une modification très partielle au règlement ;

**SUR** proposition de Monsieur le Secrétaire Général du Gers ;

## A R R Ê T E

**Article 1<sup>er</sup>** -Le Plan de Prévention des Risques Naturels Retrait Gonflement des sols Argileux (P.P.R. R.G.A.) prévisibles de la commune de LECTOURE, annexé au présent arrêté, est approuvé.

Il comprend :

- une note de présentation,
- le règlement,
- une carte de zonage réglementaire assortie de détails au 1/10 000.

Ce P.P.R. R.G.A. approuvé vaut servitude d'utilité publique au sens de l'article L126-1 du code de l'urbanisme et doit être annexé au document d'urbanisme de la commune de LECTOURE.

Article 2. - Il appartiendra à la commune de LECTOURE de réaliser un Plan Communal de Sauvegarde dans un délai de 2 ans à compter de la date d'approbation du présent arrêté.

Article 3. - Copie du présent arrêté, accompagnée du Plan de Prévention des Risques Naturels prévisibles, sera adressée :

- à Monsieur le maire de LECTOURE qui en assurera l'affichage en mairie ;
- à Monsieur le Directeur Départemental des Territoires ;

Article 4. - Mention de l'arrêté sera publiée dans un journal local.

Article 5. - Le présent arrêté, ainsi que les documents qui lui sont annexés, seront tenus à la disposition du public :

- en mairie de LECTOURE;
- à la Préfecture du Gers;
- aux sous-préfectures de Condom et de Mirande
- à la Direction Départementale des Territoires du Gers.

Article 6 : - Le présent arrêté peut faire l'objet d'un recours devant du Tribunal Administratif de Pau dans un délai de 2 mois à compter de sa publication au recueil des actes administratifs.

Article 7. - Monsieur le Secrétaire Général de la Préfecture du Gers, Sous-Préfet de l'arrondissement d'Auch, Monsieur le Maire de LECTOURE, Monsieur le sous-préfet de Condom, Madame la sous-préfète de Mirande, Monsieur le Directeur Départemental des Territoires, sont chargés, chacun en ce qui le concerne, de l'exécution du présent arrêté qui sera publié au recueil des actes administratifs des services de l'Etat.

Fait à Auch, le

28 FEV. 2014

Le Préfet,

Pour le Préfet et par délégation,  
Le Secrétaire Général

  
Christian CHASSAING



PRÉFET DU GERS

## **Arrêté n ° 2014059-0377**

**signé par  
CHASSAING Christian**

**le 28 Février 2014**

**32 - Préfecture du Gers  
Direction des services du cabinet  
Service de la sécurité intérieure**

Arrêté portant approbation du plan de  
prévention des risques naturels prévisibles  
"Risque Retrait et gonflement des argiles" -  
commune de Ligardes



CABINET DU PREFET

SERVICE DE SECURITE INTERIEURE  
Unité Défense et sécurité civile  
N°

**ARRETE PORTANT APPROBATION DU PLAN DE PREVENTION  
DES RISQUES NATURELS PREVISIBLES  
« RISQUE RETRAIT GONFLEMENT DES SOLS ARGILEUX »**

Commune de LIGARDES

**Le Préfet du Gers,**

- VU le code de l'environnement et notamment ses articles L122-4, L122-7, L562-1 à L562-9, R562-1 à R562-11 et R122-17 à R122-19,
- VU le code de la construction et de l'habitation et notamment ses articles L231-1 et R126-1 ;
- VU le code de l'urbanisme et notamment ses articles L126-1, L480-4, R126-2 et R431-16 e) ;
- VU le code des assurances, notamment ses articles L125-1 à L125-6 et A125-1 à A125-3 ;
- VU la loi n° 95-101 du 02 février 1995 relative au renforcement de la protection de l'environnement ;
- VU la loi n° 2003-699 du 30 juillet 2003 relative à la prévention des risques technologiques et naturels et à la réparation des dommages ;
- VU la loi n° 2004-811 du 13 août 2004 de modernisation de la sécurité civile ;
- VU la loi n° 82-600 du 13 juillet 1982 relative à l'indemnisation des victimes de catastrophes naturelles ;
- VU le décret n° 95-1089 du 5 octobre 1995, modifié par décret 2005-3 du 5 janvier 2005 relatif à l'élaboration des plans de prévention des risques naturels prévisibles et des circulaires ministérielles prises pour son application;
- VU le décret n° 2004-374 du 29 avril 2004 modifié relatif aux pouvoirs des préfets, à l'organisation et à l'action des services de l'Etat dans les régions et les départements ;
- VU le décret n° 2005-134 du 15 février 2005 relatif à l'information des acquéreurs et des locataires de biens immobiliers sur les risques naturels et technologiques majeurs ;
- VU le décret n° 2005-1156 du 13 septembre 2005, notamment l'article 8, relatif au plan communal de sauvegarde, pris pour l'application de l'article 13 de la loi n° 2004-811 du 13 août 2004 de modernisation de la sécurité civile ;
- VU la circulaire du 11 octobre 2010 du Ministère de l'Ecologie, du Développement Durable, des Transports et du Logement relative à la prévention des risques liés au retrait gonflement des sols argileux ;
- VU la circulaire interministérielle du 03 juillet 2007 relative à la consultation des acteurs, la concertation des populations et l'association avec les collectivités territoriales dans les plans de prévention des risques naturels prévisibles ;

VU la circulaire interministérielle du 24 novembre 2000 relative aux arrêtés du 5 septembre 2000, renforçant le lien entre l'indemnisation des dommages résultant des catastrophes naturelles et les mesures de prévention de ces risques ;

VU l'arrêté préfectoral n° 2005-308-6 du 04/11/2005 prescrivant l'établissement d'un Plan de Prévention des Risques Naturels prévisibles sur la commune de LIGARDES, pour le risque retrait gonflement des argiles;

VU l'arrêté préfectoral n° 2013045-0002 du 14 février 2013 portant modification de l'arrêté n° 2005-308-6 de prescription du Plan de Prévention des Risques sur la commune de LIGARDES, pour le risque retrait gonflement des argiles ;

VU l'arrêté préfectoral n° 2013276-0002 du 03 octobre 2013 portant modification de l'arrêté préfectoral n° 2013045-0002 du 14 février 2013;

VU l'avis réputé favorable de la commune de LIGARDES;

VU l'avis de la Chambre d'Agriculture du Gers en date du 15 juillet 2013;

VU l'avis réputé favorable du Centre Régional de la Propriété Forestière de Midi-Pyrénées;

VU l'arrêté préfectoral n° 2013263-0003 du 20 septembre 2013 prescrivant, du 14 octobre 2013 au 15 novembre 2013 inclus, la mise à l'enquête publique du projet du Plan de Prévention des Risques Naturels prévisibles sur 62 communes du département, pour le risque retrait gonflement des sols argileux;

VU le rapport, les conclusions et l'avis favorable du commissaire enquêteur en date du 14 décembre 2013;

VU le rapport d'observation du Directeur Départemental des Territoires du Gers en date du 5 mars 2014.

**CONSIDERANT** la nécessité de délimiter les terrains sur lesquels l'occupation ou l'utilisation du sol doit être réglementée du fait de leur exposition au risque « retrait gonflement des argiles » ;

**CONSIDERANT** que les mesures de zonage et le règlement afférent ont été correctement déterminées et adaptées à la fois aux enjeux et aux intérêts locaux ;

**CONSIDERANT** ainsi que le plan ci-annexé, éventuellement amendé des observations recueillies lors de la consultation du public, des services et des personnes concernées est de nature à répondre aux objectifs de sécurité assignés et que rien ne s'oppose à sa mise en œuvre ;

**CONSIDERANT** qu'après enquête publique et au vu du rapport du commissaire enquêteur du 14 décembre 2013 il y a lieu d'apporter une modification très partielle au règlement ;

SUR proposition de Monsieur le Secrétaire Général du Gers ;

## A R R Ê T E

**Article 1<sup>er</sup>** -Le Plan de Prévention des Risques Naturels Retrait Gonflement des sols Argileux (P.P.R. R.G.A.) prévisibles de la commune de LIGARDES, annexé au présent arrêté, est approuvé.

Il comprend :

- une note de présentation,
- le règlement,
- une carte de zonage réglementaire assortie de détails au 1/10 000.

Ce P.P.R. R.G.A. approuvé vaut servitude d'utilité publique au sens de l'article L126-1 du code de l'urbanisme et doit être annexé au document d'urbanisme de la commune de LIGARDES.

Article 2. - Il appartiendra à la commune de LIGARDES de réaliser un Plan Communal de Sauvegarde dans un délai de 2 ans à compter de la date d'approbation du présent arrêté.

Article 3. - Copie du présent arrêté, accompagnée du Plan de Prévention des Risques Naturels prévisibles, sera adressée :

- à Monsieur le maire de LIGARDES qui en assurera l'affichage en mairie ;
- à Monsieur le Directeur Départemental des Territoires.

Article 4. - Mention de l'arrêté sera publiée dans un journal local.

Article 5. - Le présent arrêté, ainsi que les documents qui lui sont annexés, seront tenus à la disposition du public :

- en mairie de LIGARDES;
- à la Préfecture du Gers;
- aux sous-préfectures de Condom et de Mirande
- à la Direction Départementale des Territoires du Gers.

Article 6. - Le présent arrêté peut faire l'objet d'un recours devant du Tribunal Administratif de Pau dans un délai de 2 mois à compter de sa publication au recueil des actes administratifs.

Article 7. - Monsieur le Secrétaire Général de la Préfecture du Gers, Sous-Préfet de l'arrondissement d'Auch, Monsieur le Maire de LIGARDES, Monsieur le sous-préfet de Condom, Madame la sous-préfète de Mirande, Monsieur le Directeur Départemental des Territoires, sont chargés, chacun en ce qui le concerne, de l'exécution du présent arrêté qui sera publié au recueil des actes administratifs des services de l'Etat.

Fait à Auch, le 28 FEV. 2014

Le Préfet,

Pour le Préfet et par délégation,  
Le Secrétaire Général

  
Christian CHASSAING





PRÉFET DU GERS

## **Arrêté n °2014059-0378**

**signé par  
CHASSAING Christian**

**le 28 Février 2014**

**32 - Préfecture du Gers  
Direction des services du cabinet  
Service de la sécurité intérieure**

Arrêté portant approbation du plan de  
prévention des risques naturels prévisibles  
"Risque Retrait et gonflement des argiles" -  
commune de Maignaut Tauzia



CABINET DU PREFET

SERVICE DE SECURITE INTERIEURE  
Unité Défense et sécurité civile  
N°

**ARRETE PORTANT APPROBATION DU PLAN DE PREVENTION  
DES RISQUES NATURELS PREVISIBLES  
« RISQUE RETRAIT GONFLEMENT DES SOLS ARGILEUX»**

Commune de MAIGNAUT TAUZIA

**Le Préfet du Gers,**

- VU le code de l'environnement et notamment ses articles L122-4, L122-7, L562-1 à L562-9, R562-1 à R562-11 et R122-17 à R122-19,
- VU le code de la construction et de l'habitation et notamment ses articles L231-1 et R126-1 ;
- VU le code de l'urbanisme et notamment ses articles L126-1, L480-4, R126-2 et R431-16 e) ;
- VU le code des assurances, notamment ses articles L125-1 à L125-6 et A125-1 à A125-3 ;
- VU la loi n° 95-101 du 02 février 1995 relative au renforcement de la protection de l'environnement ;
- VU la loi n° 2003-699 du 30 juillet 2003 relative à la prévention des risques technologiques et naturels et à la réparation des dommages ;
- VU la loi n° 2004-811 du 13 août 2004 de modernisation de la sécurité civile ;
- VU la loi n° 82-600 du 13 juillet 1982 relative à l'indemnisation des victimes de catastrophes naturelles ;
- VU le décret n° 95-1089 du 5 octobre 1995, modifié par décret 2005-3 du 5 janvier 2005 relatif à l'élaboration des plans de prévention des risques naturels prévisibles et des circulaires ministérielles prises pour son application;
- VU le décret n° 2004-374 du 29 avril 2004 modifié relatif aux pouvoirs des préfets, à l'organisation et à l'action des services de l'Etat dans les régions et les départements ;
- VU le décret n° 2005-134 du 15 février 2005 relatif à l'information des acquéreurs et des locataires de biens immobiliers sur les risques naturels et technologiques majeurs ;
- VU le décret n° 2005-1156 du 13 septembre 2005, notamment l'article 8, relatif au plan communal de sauvegarde, pris pour l'application de l'article 13 de la loi n° 2004-811 du 13 août 2004 de modernisation de la sécurité civile ;
- VU la circulaire du 11 octobre 2010 du Ministère de l'Ecologie, du Développement Durable, des Transports et du Logement relative à la prévention des risques liés au retrait gonflement des sols argileux ;
- VU la circulaire interministérielle du 03 juillet 2007 relative à la consultation des acteurs , la concertation des populations et l'association avec les collectivités territoriales dans les plans de prévention des risques naturels prévisibles ;

VU la circulaire interministérielle du 24 novembre 2000 relative aux arrêtés du 5 septembre 2000, renforçant le lien entre l'indemnisation des dommages résultant des catastrophes naturelles et les mesures de prévention de ces risques ;

VU l'arrêté préfectoral n° 2005-308-6 du 04/11/2005 prescrivant l'établissement d'un Plan de Prévention des Risques Naturels prévisibles sur la commune de MAIGNAUT TAUZIA, pour le risque retrait gonflement des argiles;

VU l'arrêté préfectoral n° 2013045-0002 du 14 février 2013 portant modification de l'arrêté n° 2005-308-6 de prescription du Plan de Prévention des Risques sur la commune de MAIGNAUT TAUZIA, pour le risque retrait gonflement des argiles ;

VU l'arrêté préfectoral n° 2013276-0002 du 03 octobre 2013 portant modification de l'arrêté préfectoral n° 2013045-0002 du 14 février 2013;

VU l'avis réputé favorable de la commune de MAIGNAUT TAUZIA;

VU l'avis de la Chambre d'Agriculture du Gers en date du 15 juillet 2013;

VU l'avis réputé favorable du Centre Régional de la Propriété Forestière de Midi-Pyrénées;

VU l'arrêté préfectoral n° 2013263-0003 du 20 septembre 2013 prescrivant, du 14 octobre 2013 au 15 novembre 2013 inclus, la mise à l'enquête publique du projet du Plan de Prévention des Risques Naturels prévisibles sur 62 communes du département, pour le risque retrait gonflement des sols argileux;

VU le rapport, les conclusions et l'avis favorable du commissaire enquêteur en date du 14 décembre 2013;

VU le rapport d'observation du Directeur Départemental des Territoires du Gers en date du 5 mars 2014.

**CONSIDERANT** la nécessité de délimiter les terrains sur lesquels l'occupation ou l'utilisation du sol doit être réglementée du fait de leur exposition au risque « retrait gonflement des argiles » ;

**CONSIDERANT** que les mesures de zonage et le règlement afférent ont été correctement déterminées et adaptées à la fois aux enjeux et aux intérêts locaux ;

**CONSIDERANT** ainsi que le plan ci-annexé, éventuellement amendé des observations recueillies lors de la consultation du public, des services et des personnes concernées est de nature à répondre aux objectifs de sécurité assignés et que rien ne s'oppose à sa mise en œuvre ;

**CONSIDERANT** qu'après enquête publique et au vu du rapport du commissaire enquêteur du 14 décembre 2013 il y a lieu d'apporter une modification très partielle au règlement ;

SUR proposition de Monsieur le Secrétaire Général du Gers ;

## **A R R Ê T E**

Article 1<sup>er</sup> -Le Plan de Prévention des Risques Naturels Retrait Gonflement des sols Argileux (P.P.R. R.G.A.) prévisibles de la commune de MAIGNAUT TAUZIA, annexé au présent arrêté, est approuvé.

Il comprend :

- une note de présentation,
- le règlement,
- une carte de zonage réglementaire assortie de détails au 1/10 000.

Ce P.P.R. R.G.A. approuvé vaut servitude d'utilité publique au sens de l'article L126-1 du code de l'urbanisme et doit être annexé au document d'urbanisme de la commune de MAIGNAUT TAUZIA.

Article 2. - Il appartiendra à la commune de MAIGNAUT TAUZIA de réaliser un Plan Communal de Sauvegarde dans un délai de 2 ans à compter de la date d'approbation du présent arrêté.

Article 3. - Copie du présent arrêté, accompagnée du Plan de Prévention des Risques Naturels prévisibles, sera adressée :

- à Monsieur le maire de MAIGNAUT TAUZIA qui en assurera l'affichage en mairie ;
- à Monsieur le Directeur Départemental des Territoires.

Article 4. - Mention de l'arrêté sera publiée dans un journal local.

Article 5. - Le présent arrêté, ainsi que les documents qui lui sont annexés, seront tenus à la disposition du public :

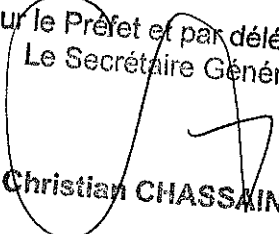
- en mairie de MAIGNAUT TAUZIA;
- à la Préfecture du Gers;
- aux sous-préfectures de Condom et de Mirande
- à la Direction Départementale des Territoires du Gers.

Article 6 : - Le présent arrêté peut faire l'objet d'un recours devant du Tribunal Administratif de Pau dans un délai de 2 mois à compter de sa publication au recueil des actes administratifs.

Article 7. - Monsieur le Secrétaire Général de la Préfecture du Gers, Sous-Préfet de l'arrondissement d'Auch, Monsieur le Maire de MAIGNAUT TAUZIA, Monsieur le sous-préfet de Condom, Madame la sous-préfète de Mirande, Monsieur le Directeur Départemental des Territoires, sont chargés, chacun en ce qui le concerne, de l'exécution du présent arrêté qui sera publié au recueil des actes administratifs des services de l'Etat.

Fait à Auch, le 28 FEV. 2014

Le Préfet,

Pour le Préfet et par délégation,  
Le Secrétaire Général  
  
Christian CHASSAING



PRÉFET DU GERS

## **Arrêté n °2014059-0379**

**signé par  
CHASSAING Christian**

**le 28 Février 2014**

**32 - Préfecture du Gers  
Direction des services du cabinet  
Service de la sécurité intérieure**

Arrêté portant approbation du plan de  
prévention des risques naturels prévisibles  
"Risque Retrait et gonflement des argiles" -  
commune de Marsolan



Liberté • Égalité • Fraternité

RÉPUBLIQUE FRANÇAISE

CABINET DU PREFET

SERVICE DE SECURITE INTERIEURE

Unité Défense et sécurité civile

N°

**ARRETE PORTANT APPROBATION DU PLAN DE PREVENTION  
DES RISQUES NATURELS PREVISIBLES  
« RISQUE RETRAIT GONFLEMENT DES SOLS ARGILEUX »**

Commune de MARSOLAN

**Le Préfet du Gers,**

- VU le code de l'environnement et notamment ses articles L122-4, L122-7, L562-1 à L562-9, R562-1 à R562-11 et R122-17 à R122-19,
- VU le code de la construction et de l'habitation et notamment ses articles L231-1 et R126-1 ;
- VU le code de l'urbanisme et notamment ses articles L126-1, L480-4, R126-2 et R431-16 e) ;
- VU le code des assurances, notamment ses articles L125-1 à L125-6 et A125-1 à A125-3 ;
- VU la loi n° 95-101 du 02 février 1995 relative au renforcement de la protection de l'environnement ;
- VU la loi n° 2003-699 du 30 juillet 2003 relative à la prévention des risques technologiques et naturels et à la réparation des dommages ;
- VU la loi n° 2004-811 du 13 août 2004 de modernisation de la sécurité civile ;
- VU la loi n° 82-600 du 13 juillet 1982 relative à l'indemnisation des victimes de catastrophes naturelles ;
- VU le décret n° 95-1089 du 5 octobre 1995, modifié par décret 2005-3 du 5 janvier 2005 relatif à l'élaboration des plans de prévention des risques naturels prévisibles et des circulaires ministérielles prises pour son application;
- VU le décret n° 2004-374 du 29 avril 2004 modifié relatif aux pouvoirs des préfets, à l'organisation et à l'action des services de l'Etat dans les régions et les départements ;
- VU le décret n° 2005-134 du 15 février 2005 relatif à l'information des acquéreurs et des locataires de biens immobiliers sur les risques naturels et technologiques majeurs ;
- VU le décret n° 2005-1156 du 13 septembre 2005, notamment l'article 8, relatif au plan communal de sauvegarde, pris pour l'application de l'article 13 de la loi n° 2004-811 du 13 août 2004 de modernisation de la sécurité civile ;
- VU la circulaire du 11 octobre 2010 du Ministère de l'Ecologie, du Développement Durable, des Transports et du Logement relative à la prévention des risques liés au retrait gonflement des sols argileux ;
- VU la circulaire interministérielle du 03 juillet 2007 relative à la consultation des acteurs , la concertation des populations et l'association avec les collectivités territoriales dans les plans de prévention des risques naturels prévisibles ;

VU la circulaire interministérielle du 24 novembre 2000 relative aux arrêtés du 5 septembre 2000, renforçant le lien entre l'indemnisation des dommages résultant des catastrophes naturelles et les mesures de prévention de ces risques ;

VU l'arrêté préfectoral n° 2005-308-3 du 04/11/2005 prescrivant l'établissement d'un Plan de Prévention des Risques Naturels prévisibles sur la commune de MARSOLAN, pour le risque retrait gonflement des argiles;

VU l'arrêté préfectoral n° 2013045-0002 du 14 février 2013 portant modification de l'arrêté n° 2005-308-3 de prescription du Plan de Prévention des Risques sur la commune de MARSOLAN, pour le risque retrait gonflement des argiles ;

VU l'arrêté préfectoral n° 2013276-0002 du 03 octobre 2013 portant modification de l'arrêté préfectoral n° 2013045-0002 du 14 février 2013;

VU l'avis réputé favorable de la commune de MARSOLAN;

VU l'avis de la Chambre d'Agriculture du Gers en date du 15 juillet 2013;

VU l'avis réputé favorable du Centre Régional de la Propriété Forestière de Midi-Pyrénées;

VU l'arrêté préfectoral n° 2013263-0003 du 20 septembre 2013 prescrivant, du 14 octobre 2013 au 15 novembre 2013 inclus, la mise à l'enquête publique du projet du Plan de Prévention des Risques Naturels prévisibles sur 62 communes du département, pour le risque retrait gonflement des sols argileux;

VU le rapport, les conclusions et l'avis favorable du commissaire enquêteur en date du 14 décembre 2013;

VU le rapport d'observation du Directeur Départemental des Territoires du Gers en date du 5 mars 2014.

**CONSIDERANT** la nécessité de délimiter les terrains sur lesquels l'occupation ou l'utilisation du sol doit être réglementée du fait de leur exposition au risque « retrait gonflement des argiles » ;

**CONSIDERANT** que les mesures de zonage et le règlement afférent ont été correctement déterminées et adaptées à la fois aux enjeux et aux intérêts locaux ;

**CONSIDERANT** ainsi que le plan ci-annexé, éventuellement amendé des observations recueillies lors de la consultation du public, des services et des personnes concernées est de nature à répondre aux objectifs de sécurité assignés et que rien ne s'oppose à sa mise en œuvre ;

**CONSIDERANT** qu'après enquête publique et au vu du rapport du commissaire enquêteur du 14 décembre 2013 il y a lieu d'apporter une modification très partielle au règlement ;

SUR proposition de Monsieur le Secrétaire Général du Gers ;

## **A R R Ê T E**

Article 1<sup>er</sup> -Le Plan de Prévention des Risques Naturels Retrait Gonflement des sols Argileux (P.P.R. R.G.A.) prévisibles de la commune de MARSOLAN, annexé au présent arrêté, est approuvé.

Il comprend :

- une note de présentation,
- le règlement,
- une carte de zonage réglementaire assortie de détails au 1/10 000.

Ce P.P.R. R.G.A. approuvé vaut servitude d'utilité publique au sens de l'article L126-1 du code de l'urbanisme et doit être annexé au document d'urbanisme de la commune de MARSOLAN.

Article 2. - Il appartiendra à la commune de MARSOLAN de réaliser un Plan Communal de Sauvegarde dans un délai de 2 ans à compter de la date d'approbation du présent arrêté.

Article 3. - Copie du présent arrêté, accompagnée du Plan de Prévention des Risques Naturels prévisibles, sera adressée :

- à Monsieur le maire de MARSOLAN qui en assurera l'affichage en mairie ;
- à Monsieur le Directeur Départemental des Territoires.

Article 4. - Mention de l'arrêté sera publiée dans un journal local.

Article 5. - Le présent arrêté, ainsi que les documents qui lui sont annexés, seront tenus à la disposition du public :

- en mairie de MARSOLAN;
- à la Préfecture du Gers;
- aux sous-préfectures de Condom et de Mirande
- à la Direction Départementale des Territoires du Gers.

Article 6. - Le présent arrêté peut faire l'objet d'un recours devant du Tribunal Administratif de Pau dans un délai de 2 mois à compter de sa publication au recueil des actes administratifs.

Article 7. - Monsieur le Secrétaire Général de la Préfecture du Gers, Sous-Préfet de l'arrondissement d'Auch, Monsieur le Maire de MARSOLAN, Monsieur le sous-préfet de Condom, Madame la sous-préfète de Mirande, Monsieur le Directeur Départemental des Territoires, sont chargés, chacun en ce qui le concerne, de l'exécution du présent arrêté qui sera publié au recueil des actes administratifs des services de l'Etat.

Fait à Auch, le 28 FEV. 2014

Le Préfet,

Pour le Préfet et par délégation,  
Le Secrétaire Général

  
Christian CHASSAING





PRÉFET DU GERS

## **Arrêté n ° 2014059-0380**

**signé par  
CHASSAING Christian**

**le 28 Février 2014**

**32 - Préfecture du Gers  
Direction des services du cabinet  
Service de la sécurité intérieure**

Arrêté portant approbation du plan de prévention des risques naturels prévisibles "Risque Retrait et gonflement des argiles" - commune de Mauroux



CABINET DU PREFET

SERVICE DE SECURITE INTERIEURE  
Unité Défense et sécurité civile  
N°

**ARRETE PORTANT APPROBATION DU PLAN DE PREVENTION  
DES RISQUES NATURELS PREVISIBLES  
« RISQUE RETRAIT GONFLEMENT DES SOLS ARGILEUX»**

Commune de MAUROUX

**Le Préfet du Gers,**

- VU le code de l'environnement et notamment ses articles L122-4, L122-7, L562-1 à L562-9, R562-1 à R562-11 et R122-17 à R122-19,
- VU le code de la construction et de l'habitation et notamment ses articles L231-1 et R126-1 ;
- VU le code de l'urbanisme et notamment ses articles L126-1, L480-4, R126-2 et R431-16 e) ;
- VU le code des assurances, notamment ses articles L125-1 à L125-6 et A125-1 à A125-3 ;
- VU la loi n° 95-101 du 02 février 1995 relative au renforcement de la protection de l'environnement ;
- VU la loi n° 2003-699 du 30 juillet 2003 relative à la prévention des risques technologiques et naturels et à la réparation des dommages ;
- VU la loi n° 2004-811 du 13 août 2004 de modernisation de la sécurité civile ;
- VU la loi n° 82-600 du 13 juillet 1982 relative à l'indemnisation des victimes de catastrophes naturelles ;
- VU le décret n° 95-1089 du 5 octobre 1995, modifié par décret 2005-3 du 5 janvier 2005 relatif à l'élaboration des plans de prévention des risques naturels prévisibles et des circulaires ministérielles prises pour son application;
- VU le décret n° 2004-374 du 29 avril 2004 modifié relatif aux pouvoirs des préfets, à l'organisation et à l'action des services de l'Etat dans les régions et les départements ;
- VU le décret n° 2005-134 du 15 février 2005 relatif à l'information des acquéreurs et des locataires de biens immobiliers sur les risques naturels et technologiques majeurs ;
- VU le décret n° 2005-1156 du 13 septembre 2005, notamment l'article 8, relatif au plan communal de sauvegarde, pris pour l'application de l'article 13 de la loi n° 2004-811 du 13 août 2004 de modernisation de la sécurité civile ;
- VU la circulaire du 11 octobre 2010 du Ministère de l'Ecologie, du Développement Durable, des Transports et du Logement relative à la prévention des risques liés au retrait gonflement des sols argileux ;
- VU la circulaire interministérielle du 03 juillet 2007 relative à la consultation des acteurs, la concertation des populations et l'association avec les collectivités territoriales dans les plans de prévention des risques naturels prévisibles ;

- VU la circulaire interministérielle du 24 novembre 2000 relative aux arrêtés du 5 septembre 2000, renforçant le lien entre l'indemnisation des dommages résultant des catastrophes naturelles et les mesures de prévention de ces risques ;
- VU l'arrêté préfectoral n° 2006-88-17 du 29/03/2006 approuvant le Plan de Prévention des Risques Naturels prévisibles sur la commune de MAUROUX, pour le risque retrait gonflement des argiles;
- VU l'arrêté préfectoral n° 2013045-0002 du 14 février 2013 portant prescription de la révision du Plan de Prévention des Risques Retrait Gonflement des Sols Argileux sur la commune de MAUROUX;
- VU l'arrêté préfectoral n° 2013276-0002 du 03 octobre 2013 modifiant l'arrêté préfectoral n° 2013045-0002 du 14 février 2013 ;
- VU l'avis réputé favorable de la commune de MAUROUX;
- VU l'avis de la Chambre d'Agriculture du Gers en date du 15 juillet 2013;
- VU l'avis réputé favorable du Centre Régional de la Propriété Forestière de Midi-Pyrénées ;
- VU l'arrêté préfectoral n° 2013263-0003 du 20 septembre 2013 prescrivant, du 14 octobre 2013 au 15 novembre 2013 inclus, la mise à l'enquête publique du projet du Plan de Prévention des Risques Naturels prévisibles sur 62 communes du département, pour le risque retrait gonflement des sols argileux;
- VU le rapport, les conclusions et l'avis favorable du commissaire enquêteur en date du 14 décembre 2013;
- VU le rapport d'observation du Directeur Départemental des Territoires du Gers en date du 05 mars 2014.

**CONSIDERANT** la nécessité de délimiter les terrains sur lesquels l'occupation ou l'utilisation du sol doit être réglementée du fait de leur exposition au risque « retrait gonflement des argiles » ;

**CONSIDERANT** que les mesures de zonage et le règlement afférent ont été correctement déterminées et adaptées à la fois aux enjeux et aux intérêts locaux ;

**CONSIDERANT** ainsi que le plan ci-annexé, éventuellement amendé des observations recueillies lors de la consultation du public, des services et des personnes concernées est de nature à répondre aux objectifs de sécurité assignés et que rien ne s'oppose à sa mise en œuvre ;

**CONSIDERANT** qu'après enquête publique et au vu du rapport du commissaire enquêteur du 14 décembre 2013 il y a lieu d'apporter une modification très partielle au règlement ;

SUR proposition de Monsieur le Secrétaire Général du Gers ;

## **A R R Ê T E**

**Article 1<sup>er</sup>** -Le Plan de Prévention des Risques Naturels Retrait Gonflement des sols Argileux (P.P.R. R.G.A.) prévisibles de la commune de MAUROUX, annexé au présent arrêté, est approuvé.

Il comprend :

- une note de présentation,
- le règlement,
- une carte de zonage réglementaire assortie de détails au 1/10 000.

Ce P.P.R. R.G.A. approuvé vaut servitude d'utilité publique au sens de l'article L126-1 du code de l'urbanisme et doit être annexé au document d'urbanisme de la commune de MAUROUX.

Article 2. - Il appartiendra à la commune de MAUROUX de réaliser un Plan Communal de Sauvegarde dans un délai de 2 ans à compter de la date d'approbation du présent arrêté.

Article 3. - Copie du présent arrêté, accompagnée du Plan de Prévention des Risques Naturels prévisibles, sera adressée :

- à Monsieur le maire de MAUROUX qui en assurera l'affichage en mairie ;
- à Monsieur le Directeur Départemental des Territoires ;

Article 4. - Mention de l'arrêté sera publiée dans un journal local.

Article 5. - Le présent arrêté, ainsi que les documents qui lui sont annexés, seront tenus à la disposition du public :

- en mairie de MAUROUX;
- à la Préfecture du Gers;
- aux sous-préfectures de Condom et de Mirande
- à la Direction Départementale des Territoires du Gers.

Article 6 : - Le présent arrêté peut faire l'objet d'un recours devant du Tribunal Administratif de Pau dans un délai de 2 mois à compter de sa publication au recueil des actes administratifs.

Article 7. - Monsieur le Secrétaire Général de la Préfecture du Gers, Sous-Préfet de l'arrondissement d'Auch, Monsieur le Maire de MAUROUX, Monsieur le sous-préfet de Condom, Madame la sous-préfète de Mirande, Monsieur le Directeur Départemental des Territoires, sont chargés, chacun en ce qui le concerne, de l'exécution du présent arrêté qui sera publié au recueil des actes administratifs des services de l'Etat.

Fait à Auch, le 28 FEV. 2014

Le Préfet,

Pour le Préfet et par délégation,  
Le Secrétaire Général

Christian CHASSANG



PRÉFET DU GERS

## **Arrêté n ° 2014059-0381**

**signé par  
CHASSAING Christian**

**le 28 Février 2014**

**32 - Préfecture du Gers  
Direction des services du cabinet  
Service de la sécurité intérieure**

Arrêté portant approbation du plan de  
prévention des risques naturels prévisibles  
"Risque Retrait et gonflement des argiles" -  
commune de Mauvezin



Liberté • Égalité • Fraternité

RÉPUBLIQUE FRANÇAISE

CABINET DU PREFET

SERVICE DE SECURITE INTERIEURE

Unité Défense et sécurité civile

N°

**ARRETE PORTANT APPROBATION DU PLAN DE PREVENTION  
DES RISQUES NATURELS PREVISIBLES  
« RISQUE RETRAIT GONFLEMENT DES SOLS ARGILEUX »**

Commune de MAUVEZIN

**Le Préfet du Gers,**

- VU le code de l'environnement et notamment ses articles L122-4, L122-7, L562-1 à L562-9, R562-1 à R562-11 et R122-17 à R122-19,
- VU le code de la construction et de l'habitation et notamment ses articles L231-1 et R126-1 ;
- VU le code de l'urbanisme et notamment ses articles L126-1, L480-4, R126-2 et R431-16 e) ;
- VU le code des assurances, notamment ses articles L125-1 à L125-6 et A125-1 à A125-3 ;
- VU la loi n° 95-101 du 02 février 1995 relative au renforcement de la protection de l'environnement ;
- VU la loi n° 2003-699 du 30 juillet 2003 relative à la prévention des risques technologiques et naturels et à la réparation des dommages ;
- VU la loi n° 2004-811 du 13 août 2004 de modernisation de la sécurité civile ;
- VU la loi n° 82-600 du 13 juillet 1982 relative à l'indemnisation des victimes de catastrophes naturelles ;
- VU le décret n° 95-1089 du 5 octobre 1995, modifié par décret 2005-3 du 5 janvier 2005 relatif à l'élaboration des plans de prévention des risques naturels prévisibles et des circulaires ministérielles prises pour son application;
- VU le décret n° 2004-374 du 29 avril 2004 modifié relatif aux pouvoirs des préfets, à l'organisation et à l'action des services de l'Etat dans les régions et les départements ;
- VU le décret n° 2005-134 du 15 février 2005 relatif à l'information des acquéreurs et des locataires de biens immobiliers sur les risques naturels et technologiques majeurs ;
- VU le décret n° 2005-1156 du 13 septembre 2005, notamment l'article 8, relatif au plan communal de sauvegarde, pris pour l'application de l'article 13 de la loi n° 2004-811 du 13 août 2004 de modernisation de la sécurité civile ;
- VU la circulaire du 11 octobre 2010 du Ministère de l'Ecologie, du Développement Durable, des Transports et du Logement relative à la prévention des risques liés au retrait gonflement des sols argileux ;
- VU la circulaire interministérielle du 03 juillet 2007 relative à la consultation des acteurs , la concertation des populations et l'association avec les collectivités territoriales dans les plans de prévention des risques naturels prévisibles ;

- VU la circulaire interministérielle du 24 novembre 2000 relative aux arrêtés du 5 septembre 2000, renforçant le lien entre l'indemnisation des dommages résultant des catastrophes naturelles et les mesures de prévention de ces risques ;
- VU l'arrêté préfectoral n° 2005-103-8 du 13/04/2005 approuvant le Plan de Prévention des Risques Naturels prévisibles sur la commune de MAUVEZIN, pour le risque retrait gonflement des argiles;
- VU l'arrêté préfectoral n° 2013045-0002 du 14 février 2013 portant prescription de la révision du Plan de Prévention des Risques Retrait Gonflement des Sols Argileux sur la commune de MAUVEZIN;
- VU l'arrêté préfectoral n° 2013276-0002 du 03 octobre 2013 modifiant l'arrêté préfectoral n° 2013045-0002 du 14 février 2013 ;
- VU l'avis du conseil municipal de la commune de MAUVEZIN en date du 17 juin 2013;
- VU l'avis de la Chambre d'Agriculture du Gers en date du 15 juillet 2013;
- VU l'avis réputé favorable du Centre Régional de la Propriété Forestière de Midi-Pyrénées ;
- VU l'arrêté préfectoral n° 2013263-0003 du 20 septembre 2013 prescrivant, du 14 octobre 2013 au 15 novembre 2013 inclus, la mise à l'enquête publique du projet du Plan de Prévention des Risques Naturels prévisibles sur 62 communes du département, pour le risque retrait gonflement des sols argileux;
- VU le rapport, les conclusions et l'avis favorable du commissaire enquêteur en date du 14 décembre 2013;
- VU le rapport d'observation du Directeur Départemental des Territoires du Gers en date du 05 mars 2014.

**CONSIDERANT** la nécessité de délimiter les terrains sur lesquels l'occupation ou l'utilisation du sol doit être réglementée du fait de leur exposition au risque « retrait gonflement des argiles » ;

**CONSIDERANT** que les mesures de zonage et le règlement afférent ont été correctement déterminées et adaptées à la fois aux enjeux et aux intérêts locaux ;

**CONSIDERANT** ainsi que le plan ci-annexé, éventuellement amendé des observations recueillies lors de la consultation du public, des services et des personnes concernées est de nature à répondre aux objectifs de sécurité assignés et que rien ne s'oppose à sa mise en œuvre ;

**CONSIDERANT** qu'après enquête publique et au vu du rapport du commissaire enquêteur du 14 décembre 2013 il y a lieu d'apporter une modification très partielle au règlement ;

**SUR** proposition de Monsieur le Secrétaire Général du Gers ;

## **A R R Ê T E**

**Article 1<sup>er</sup>** -Le Plan de Prévention des Risques Naturels Retrait Gonflement des sols Argileux (P.P.R. R.G.A.) prévisibles de la commune de MAUVEZIN, annexé au présent arrêté, est approuvé.

Il comprend :

- une note de présentation,
- le règlement,
- une carte de zonage réglementaire assortie de détails au 1/10 000.

Ce P.P.R. R.G.A. approuvé vaut servitude d'utilité publique au sens de l'article L126-1 du code de l'urbanisme et doit être annexé au document d'urbanisme de la commune de MAUVEZIN.

Article 2. - Il appartiendra à la commune de MAUVEZIN de réaliser un Plan Communal de Sauvegarde dans un délai de 2 ans à compter de la date d'approbation du présent arrêté.

Article 3. - Copie du présent arrêté, accompagnée du Plan de Prévention des Risques Naturels prévisibles, sera adressée :

- à Monsieur le maire de MAUVEZIN qui en assurera l'affichage en mairie ;
- à Monsieur le Directeur Départemental des Territoires ;

Article 4. - Mention de l'arrêté sera publiée dans un journal local.

Article 5. - Le présent arrêté, ainsi que les documents qui lui sont annexés, seront tenus à la disposition du public :

- en mairie de MAUVEZIN;
- à la Préfecture du Gers;
- aux sous-préfectures de Condom et de Mirande
- à la Direction Départementale des Territoires du Gers.

Article 6 : - Le présent arrêté peut faire l'objet d'un recours devant du Tribunal Administratif de Pau dans un délai de 2 mois à compter de sa publication au recueil des actes administratifs.

Article 7. - Monsieur le Secrétaire Général de la Préfecture du Gers, Sous-Préfet de l'arrondissement d'Auch, Monsieur le Maire de MAUVEZIN, Monsieur le sous-préfet de Condom, Madame la sous-préfète de Mirande, Monsieur le Directeur Départemental des Territoires, sont chargés, chacun en ce qui le concerne, de l'exécution du présent arrêté qui sera publié au recueil des actes administratifs des services de l'Etat.

Fait à Auch, le 28 FEV. 2014

Le Préfet,

Pour le Préfet et par délégation,  
Le Secrétaire Général

  
Christian CHASSAING





PRÉFET DU GERS

## **Arrêté n ° 2014059-0382**

**signé par  
CHASSAING Christian**

**le 28 Février 2014**

**32 - Préfecture du Gers  
Direction des services du cabinet  
Service de la sécurité intérieure**

Arrêté portant approbation du plan de  
prévention des risques naturels prévisibles  
"Risque Retrait et gonflement des argiles" -  
commune de Merens



*Liberté • Égalité • Fraternité*  
RÉPUBLIQUE FRANÇAISE

CABINET DU PREFET

SERVICE DE SECURITE INTERIEURE  
Unité Défense et sécurité civile  
N°

**ARRETE PORTANT APPROBATION DU PLAN DE PREVENTION  
DES RISQUES NATURELS PREVISIBLES  
« RISQUE RETRAIT GONFLEMENT DES SOLS ARGILEUX »**

Commune de MERENS

**Le Préfet du Gers,**

- VU le code de l'environnement et notamment ses articles L122-4, L122-7, L562-1 à L562-9, R562-1 à R562-11 et R122-17 à R122-19,
- VU le code de la construction et de l'habitation et notamment ses articles L231-1 et R126-1 ;
- VU le code de l'urbanisme et notamment ses articles L126-1, L480-4, R126-2 et R431-16 e) ;
- VU le code des assurances, notamment ses articles L125-1 à L125-6 et A125-1 à A125-3 ;
- VU la loi n° 95-101 du 02 février 1995 relative au renforcement de la protection de l'environnement ;
- VU la loi n° 2003-699 du 30 juillet 2003 relative à la prévention des risques technologiques et naturels et à la réparation des dommages ;
- VU la loi n° 2004-811 du 13 août 2004 de modernisation de la sécurité civile ;
- VU la loi n° 82-600 du 13 juillet 1982 relative à l'indemnisation des victimes de catastrophes naturelles ;
- VU le décret n° 95-1089 du 5 octobre 1995, modifié par décret 2005-3 du 5 janvier 2005 relatif à l'élaboration des plans de prévention des risques naturels prévisibles et des circulaires ministérielles prises pour son application;
- VU le décret n° 2004-374 du 29 avril 2004 modifié relatif aux pouvoirs des préfets, à l'organisation et à l'action des services de l'Etat dans les régions et les départements ;
- VU le décret n° 2005-134 du 15 février 2005 relatif à l'information des acquéreurs et des locataires de biens immobiliers sur les risques naturels et technologiques majeurs ;
- VU le décret n° 2005-1156 du 13 septembre 2005, notamment l'article 8, relatif au plan communal de sauvegarde, pris pour l'application de l'article 13 de la loi n° 2004-811 du 13 août 2004 de modernisation de la sécurité civile ;
- VU la circulaire du 11 octobre 2010 du Ministère de l'Ecologie, du Développement Durable, des Transports et du Logement relative à la prévention des risques liés au retrait gonflement des sols argileux ;
- VU la circulaire interministérielle du 03 juillet 2007 relative à la consultation des acteurs, la concertation des populations et l'association avec les collectivités territoriales dans les plans de prévention des risques naturels prévisibles ;

VU la circulaire interministérielle du 24 novembre 2000 relative aux arrêtés du 5 septembre 2000, renforçant le lien entre l'indemnisation des dommages résultant des catastrophes naturelles et les mesures de prévention de ces risques ;

VU l'arrêté préfectoral n° 2005-308-5 du 04/11/2005 prescrivant l'établissement d'un Plan de Prévention des Risques Naturels prévisibles sur la commune de MERENS, pour le risque retrait gonflement des argiles;

VU l'arrêté préfectoral n° 2013045-0002 du 14 février 2013 portant modification de l'arrêté n° 2005-308-5 de prescription du Plan de Prévention des Risques sur la commune de MERENS, pour le risque retrait gonflement des argiles ;

VU l'arrêté préfectoral n° 2013276-0002 du 03 octobre 2013 portant modification de l'arrêté préfectoral n° 2013045-0002 du 14 février 2013;

VU l'avis réputé favorable de la commune de MERENS;

VU l'avis de la Chambre d'Agriculture du Gers en date du 15 juillet 2013;

VU l'avis réputé favorable du Centre Régional de la Propriété Forestière de Midi-Pyrénées;

VU l'arrêté préfectoral n° 2013263-0003 du 20 septembre 2013 prescrivant, du 14 octobre 2013 au 15 novembre 2013 inclus, la mise à l'enquête publique du projet du Plan de Prévention des Risques Naturels prévisibles sur 62 communes du département, pour le risque retrait gonflement des sols argileux;

VU le rapport, les conclusions et l'avis favorable du commissaire enquêteur en date du 14 décembre 2013;

VU le rapport d'observation du Directeur Départemental des Territoires du Gers en date du 5 mars 2014.

**CONSIDERANT** la nécessité de délimiter les terrains sur lesquels l'occupation ou l'utilisation du sol doit être réglementée du fait de leur exposition au risque « retrait gonflement des argiles » ;

**CONSIDERANT** que les mesures de zonage et le règlement afférent ont été correctement déterminées et adaptées à la fois aux enjeux et aux intérêts locaux ;

**CONSIDERANT** ainsi que le plan ci-annexé, éventuellement amendé des observations recueillies lors de la consultation du public, des services et des personnes concernées est de nature à répondre aux objectifs de sécurité assignés et que rien ne s'oppose à sa mise en œuvre ;

**CONSIDERANT** qu'après enquête publique et au vu du rapport du commissaire enquêteur du 14 décembre 2013 il y a lieu d'apporter une modification très partielle au règlement ;

SUR proposition de Monsieur le Secrétaire Général du Gers ;

## **A R R Ê T E**

Article 1<sup>er</sup> -Le Plan de Prévention des Risques Naturels Retrait Gonflement des sols Argileux (P.P.R. R.G.A.) prévisibles de la commune de MERENS, annexé au présent arrêté, est approuvé.

Il comprend :

- une note de présentation,
- le règlement,
- une carte de zonage réglementaire assortie de détails au 1/10 000.

Ce P.P.R. R.G.A. approuvé vaut servitude d'utilité publique au sens de l'article L126-1 du code de l'urbanisme et doit être annexé au document d'urbanisme de la commune de MERENS.

Article 2. - Il appartiendra à la commune de MERENS de réaliser un Plan Communal de Sauvegarde dans un délai de 2 ans à compter de la date d'approbation du présent arrêté.

Article 3.-. Copie du présent arrêté, accompagnée du Plan de Prévention des Risques Naturels prévisibles, sera adressée :

- à Madame le maire de MERENS qui en assurera l'affichage en mairie ;
- à Monsieur le Directeur Départemental des Territoires.

Article 4. - Mention de l'arrêté sera publiée dans un journal local.

Article 5. - Le présent arrêté, ainsi que les documents qui lui sont annexés, seront tenus à la disposition du public :

- en mairie de MERENS;
- à la Préfecture du Gers;
- aux sous-préfectures de Condom et de Mirande
- à la Direction Départementale des Territoires du Gers.

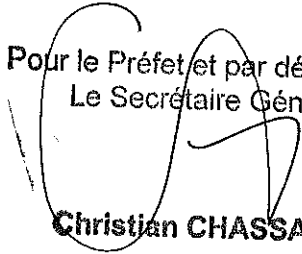
Article 6. : - Le présent arrêté peut faire l'objet d'un recours devant du Tribunal Administratif de Pau dans un délai de 2 mois à compter de sa publication au recueil des actes administratifs.

Article 7. - Monsieur le Secrétaire Général de la Préfecture du Gers, Sous-Préfet de l'arrondissement d'Auch, Madame le Maire de MERENS, Monsieur le sous-préfet de Condom, Madame la sous-préfète de Mirande, Monsieur le Directeur Départemental des Territoires, sont chargés, chacun en ce qui le concerne, de l'exécution du présent arrêté qui sera publié au recueil des actes administratifs des services de l'Etat.

Fait à Auch, le **28 FEV. 2014**

Le Préfet,

Pour le Préfet et par délégation,  
Le Secrétaire Général

  
**Christian CHASSAING**



PRÉFET DU GERS

## **Arrêté n ° 2014059-0383**

**signé par  
CHASSAING Christian**

**le 28 Février 2014**

**32 - Préfecture du Gers  
Direction des services du cabinet  
Service de la sécurité intérieure**

Arrêté portant approbation du plan de  
prévention des risques naturels prévisibles  
"Risque Retrait et gonflement des argiles" -  
commune de Montréal du Gers



Liberté • Égalité • Fraternité  
RÉPUBLIQUE FRANÇAISE

CABINET DU PREFET

SERVICE DE SECURITE INTERIEURE

Unité Défense et sécurité civile

N°

**ARRETE PORTANT APPROBATION DU PLAN DE PREVENTION  
DES RISQUES NATURELS PREVISIBLES  
« RISQUE RETRAIT GONFLEMENT DES SOLS ARGILEUX»**

Commune de MONTREAL DU GERS

**Le Préfet du Gers,**

- VU le code de l'environnement et notamment ses articles L122-4, L122-7, L562-1 à L562-9, R562-1 à R562-11 et R122-17 à R122-19,
- VU le code de la construction et de l'habitation et notamment ses articles L231-1 et R126-1 ;
- VU le code de l'urbanisme et notamment ses articles L126-1, L480-4, R126-2 et R431-16 e) ;
- VU le code des assurances, notamment ses articles L125-1 à L125-6 et A125-1 à A125-3 ;
- VU la loi n° 95-101 du 02 février 1995 relative au renforcement de la protection de l'environnement ;
- VU la loi n° 2003-699 du 30 juillet 2003 relative à la prévention des risques technologiques et naturels et à la réparation des dommages ;
- VU la loi n° 2004-811 du 13 août 2004 de modernisation de la sécurité civile ;
- VU la loi n° 82-600 du 13 juillet 1982 relative à l'indemnisation des victimes de catastrophes naturelles ;
- VU le décret n° 95-1089 du 5 octobre 1995, modifié par décret 2005-3 du 5 janvier 2005 relatif à l'élaboration des plans de prévention des risques naturels prévisibles et des circulaires ministérielles prises pour son application;
- VU le décret n° 2004-374 du 29 avril 2004 modifié relatif aux pouvoirs des préfets, à l'organisation et à l'action des services de l'Etat dans les régions et les départements ;
- VU le décret n° 2005-134 du 15 février 2005 relatif à l'information des acquéreurs et des locataires de biens immobiliers sur les risques naturels et technologiques majeurs ;
- VU le décret n° 2005-1156 du 13 septembre 2005, notamment l'article 8, relatif au plan communal de sauvegarde, pris pour l'application de l'article 13 de la loi n° 2004-811 du 13 août 2004 de modernisation de la sécurité civile ;
- VU la circulaire du 11 octobre 2010 du Ministère de l'Ecologie, du Développement Durable, des Transports et du Logement relative à la prévention des risques liés au retrait gonflement des sols argileux ;
- VU la circulaire interministérielle du 03 juillet 2007 relative à la consultation des acteurs, la concertation des populations et l'association avec les collectivités territoriales dans les plans de prévention des risques naturels prévisibles ;

- VU la circulaire interministérielle du 24 novembre 2000 relative aux arrêtés du 5 septembre 2000, renforçant le lien entre l'indemnisation des dommages résultant des catastrophes naturelles et les mesures de prévention de ces risques ;
- VU l'arrêté préfectoral n° 2006-123-10 du 03/05/2006 approuvant le Plan de Prévention des Risques Naturels prévisibles sur la commune de MONTREAL DU GERS, pour le risque retrait gonflement des argiles;
- VU l'arrêté préfectoral n° 2013045-0002 du 14 février 2013 portant prescription de la révision du Plan de Prévention des Risques Retrait Gonflement des Sols Argileux sur la commune de MONTREAL DU GERS;
- VU l'arrêté préfectoral n° 2013276-0002 du 03 octobre 2013 modifiant l'arrêté préfectoral n° 2013045-0002 du 14 février 2013 ;
- VU l'avis réputé favorable de la commune de MONTREAL DU GERS;
- VU l'avis de la Chambre d'Agriculture du Gers en date du 15 juillet 2013;
- VU l'avis réputé favorable du Centre Régional de la Propriété Forestière de Midi-Pyrénées ;
- VU l'arrêté préfectoral n° 2013263-0003 du 20 septembre 2013 prescrivait, du 14 octobre 2013 au 15 novembre 2013 inclus, la mise à l'enquête publique du projet du Plan de Prévention des Risques Naturels prévisibles sur 62 communes du département, pour le risque retrait gonflement des sols argileux;
- VU le rapport, les conclusions et l'avis favorable du commissaire enquêteur en date du 14 décembre 2013;
- VU le rapport d'observation du Directeur Départemental des Territoires du Gers en date du 05 mars 2014.

**CONSIDERANT** la nécessité de délimiter les terrains sur lesquels l'occupation ou l'utilisation du sol doit être réglementée du fait de leur exposition au risque « retrait gonflement des argiles » ;

**CONSIDERANT** que les mesures de zonage et le règlement afférent ont été correctement déterminées et adaptées à la fois aux enjeux et aux intérêts locaux ;

**CONSIDERANT** ainsi que le plan ci-annexé, éventuellement amendé des observations recueillies lors de la consultation du public, des services et des personnes concernées est de nature à répondre aux objectifs de sécurité assignés et que rien ne s'oppose à sa mise en œuvre ;

**CONSIDERANT** qu'après enquête publique et au vu du rapport du commissaire enquêteur du 14 décembre 2013 il y a lieu d'apporter une modification très partielle au règlement ;

SUR proposition de Monsieur le Secrétaire Général du Gers ;

## **A R R Ê T E**

**Article 1<sup>er</sup>** -Le Plan de Prévention des Risques Naturels Retrait Gonflement des sols Argileux (P.P.R. R.G.A.) prévisibles de la commune de MONTREAL DU GERS, annexé au présent arrêté, est approuvé.

Il comprend :

- une note de présentation,
- le règlement,
- une carte de zonage réglementaire assortie de détails au 1/10 000.

Ce P.P.R. R.G.A. approuvé vaut servitude d'utilité publique au sens de l'article L126-1 du code de l'urbanisme et doit être annexé au document d'urbanisme de la commune de MONTREAL DU GERS.

Article 2. - Il appartiendra à la commune de MONTREAL DU GERS de réaliser un Plan Communal de Sauvegarde dans un délai de 2 ans à compter de la date d'approbation du présent arrêté.

Article 3. - Copie du présent arrêté, accompagnée du Plan de Prévention des Risques Naturels prévisibles, sera adressée :

- à Monsieur le maire de MONTREAL DU GERS qui en assurera l'affichage en mairie ;
- à Monsieur le Directeur Départemental des Territoires ;

Article 4. - Mention de l'arrêté sera publiée dans un journal local.

Article 5. - Le présent arrêté, ainsi que les documents qui lui sont annexés, seront tenus à la disposition du public :

- en mairie de MONTREAL DU GERS;
- à la Préfecture du Gers;
- aux sous-préfectures de Condom et de Mirande
- à la Direction Départementale des Territoires du Gers.

Article 6. - Le présent arrêté peut faire l'objet d'un recours devant du Tribunal Administratif de Pau dans un délai de 2 mois à compter de sa publication au recueil des actes administratifs.

Article 7. - Monsieur le Secrétaire Général de la Préfecture du Gers, Sous-Préfet de l'arrondissement d'Auch, Monsieur le Maire de MONTREAL DU GERS, Monsieur le sous-préfet de Condom, Madame la sous-préfète de Mirande, Monsieur le Directeur Départemental des Territoires, sont chargés, chacun en ce qui le concerne, de l'exécution du présent arrêté qui sera publié au recueil des actes administratifs des services de l'Etat.

Fait à Auch, le 28 FEV. 2014

Le Préfet,

Pour le Préfet et par délégation,  
Le Secrétaire Général

  
Christian CHASSAING





PRÉFET DU GERS

## **Arrêté n ° 2014059-0384**

**signé par  
CHASSAING Christian**

**le 28 Février 2014**

**32 - Préfecture du Gers  
Direction des services du cabinet  
Service de la sécurité intérieure**

Arrêté portant approbation du plan de prévention des risques naturels prévisibles "Risque Retrait et gonflement des argiles" - commune de Noulens



Liberté • Égalité • Fraternité  
RÉPUBLIQUE FRANÇAISE

CABINET DU PREFET

SERVICE DE SECURITE INTERIEURE  
Unité Défense et sécurité civile  
N°

**ARRETE PORTANT APPROBATION DU PLAN DE PREVENTION  
DES RISQUES NATURELS PREVISIBLES  
« RISQUE RETRAIT GONFLEMENT DES SOLS ARGILEUX »**

Commune de NOULENS

**Le Préfet du Gers,**

- VU le code de l'environnement et notamment ses articles L122-4, L122-7, L562-1 à L562-9, R562-1 à R562-11 et R122-17 à R122-19,
- VU le code de la construction et de l'habitation et notamment ses articles L231-1 et R126-1 ;
- VU le code de l'urbanisme et notamment ses articles L126-1, L480-4, R126-2 et R431-16 e) ;
- VU le code des assurances, notamment ses articles L125-1 à L125-6 et A125-1 à A125-3 ;
- VU la loi n° 95-101 du 02 février 1995 relative au renforcement de la protection de l'environnement ;
- VU la loi n° 2003-699 du 30 juillet 2003 relative à la prévention des risques technologiques et naturels et à la réparation des dommages ;
- VU la loi n° 2004-811 du 13 août 2004 de modernisation de la sécurité civile ;
- VU la loi n° 82-600 du 13 juillet 1982 relative à l'indemnisation des victimes de catastrophes naturelles ;
- VU le décret n° 95-1089 du 5 octobre 1995, modifié par décret 2005-3 du 5 janvier 2005 relatif à l'élaboration des plans de prévention des risques naturels prévisibles et des circulaires ministérielles prises pour son application;
- VU le décret n° 2004-374 du 29 avril 2004 modifié relatif aux pouvoirs des préfets, à l'organisation et à l'action des services de l'Etat dans les régions et les départements ;
- VU le décret n° 2005-134 du 15 février 2005 relatif à l'information des acquéreurs et des locataires de biens immobiliers sur les risques naturels et technologiques majeurs ;
- VU le décret n° 2005-1156 du 13 septembre 2005, notamment l'article 8, relatif au plan communal de sauvegarde, pris pour l'application de l'article 13 de la loi n° 2004-811 du 13 août 2004 de modernisation de la sécurité civile ;
- VU la circulaire du 11 octobre 2010 du Ministère de l'Ecologie, du Développement Durable, des Transports et du Logement relative à la prévention des risques liés au retrait gonflement des sols argileux ;
- VU la circulaire interministérielle du 03 juillet 2007 relative à la consultation des acteurs, la concertation des populations et l'association avec les collectivités territoriales dans les plans de prévention des risques naturels prévisibles ;

VU la circulaire interministérielle du 24 novembre 2000 relative aux arrêtés du 5 septembre 2000, renforçant le lien entre l'indemnisation des dommages résultant des catastrophes naturelles et les mesures de prévention de ces risques ;

VU l'arrêté préfectoral n° 2005-308-6 du 04/11/2005 prescrivant l'établissement d'un Plan de Prévention des Risques Naturels prévisibles sur la commune de NOULENS, pour le risque retrait gonflement des argiles;

VU l'arrêté préfectoral n° 2013045-0002 du 14 février 2013 portant modification de l'arrêté n° 2005-308-6 de prescription du Plan de Prévention des Risques sur la commune de NOULENS, pour le risque retrait gonflement des argiles ;

VU l'arrêté préfectoral n° 2013276-0002 du 03 octobre 2013 portant modification de l'arrêté préfectoral n° 2013045-0002 du 14 février 2013;

VU l'avis réputé favorable de la commune de NOULENS;

VU l'avis de la Chambre d'Agriculture du Gers en date du 15 juillet 2013;

VU l'avis réputé favorable du Centre Régional de la Propriété Forestière de Midi-Pyrénées;

VU l'arrêté préfectoral n° 2013263-0003 du 20 septembre 2013 prescrivant, du 14 octobre 2013 au 15 novembre 2013 inclus, la mise à l'enquête publique du projet du Plan de Prévention des Risques Naturels prévisibles sur 62 communes du département, pour le risque retrait gonflement des sols argileux;

VU le rapport, les conclusions et l'avis favorable du commissaire enquêteur en date du 14 décembre 2013;

VU le rapport d'observation du Directeur Départemental des Territoires du Gers en date du 5 mars 2014.

**CONSIDERANT** la nécessité de délimiter les terrains sur lesquels l'occupation ou l'utilisation du sol doit être réglementée du fait de leur exposition au risque « retrait gonflement des argiles » ;

**CONSIDERANT** que les mesures de zonage et le règlement afférent ont été correctement déterminées et adaptées à la fois aux enjeux et aux intérêts locaux ;

**CONSIDERANT** ainsi que le plan ci-annexé, éventuellement amendé des observations recueillies lors de la consultation du public, des services et des personnes concernées est de nature à répondre aux objectifs de sécurité assignés et que rien ne s'oppose à sa mise en œuvre ;

**CONSIDERANT** qu'après enquête publique et au vu du rapport du commissaire enquêteur du 14 décembre 2013 il y a lieu d'apporter une modification très partielle au règlement ;

SUR proposition de Monsieur le Secrétaire Général du Gers ;

## A R R Ê T E

Article 1<sup>er</sup> -Le Plan de Prévention des Risques Naturels Retrait Gonflement des sols Argileux (P.P.R. R.G.A.) prévisibles de la commune de NOULENS, annexé au présent arrêté, est approuvé.

Il comprend :

- une note de présentation,
- le règlement,
- une carte de zonage réglementaire assortie de détails au 1/10 000.

Ce P.P.R. R.G.A. approuvé vaut servitude d'utilité publique au sens de l'article L126-1 du code de l'urbanisme et doit être annexé au document d'urbanisme de la commune de NOULENS.

Article 2. - Il appartiendra à la commune de NOULENS de réaliser un Plan Communal de Sauvegarde dans un délai de 2 ans à compter de la date d'approbation du présent arrêté.

Article 3. - Copie du présent arrêté, accompagnée du Plan de Prévention des Risques Naturels prévisibles, sera adressée :

- à Madame le maire de NOULENS qui en assurera l'affichage en mairie ;
- à Monsieur le Directeur Départemental des Territoires.

Article 4. - Mention de l'arrêté sera publiée dans un journal local.

Article 5. - Le présent arrêté, ainsi que les documents qui lui sont annexés, seront tenus à la disposition du public :

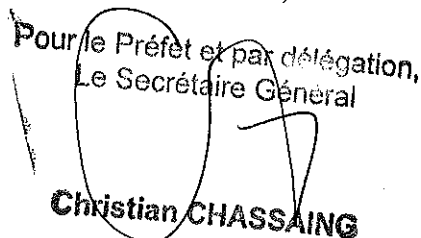
- en mairie de NOULENS;
- à la Préfecture du Gers;
- aux sous-préfectures de Condom et de Mirande
- à la Direction Départementale des Territoires du Gers.

Article 6. : - Le présent arrêté peut faire l'objet d'un recours devant du Tribunal Administratif de Pau dans un délai de 2 mois à compter de sa publication au recueil des actes administratifs.

Article 7. - Monsieur le Secrétaire Général de la Préfecture du Gers, Sous-Préfet de l'arrondissement d'Auch, Madame le Maire de NOULENS, Monsieur le sous-préfet de Condom, Madame la sous-préfète de Mirande, Monsieur le Directeur Départemental des Territoires, sont chargés, chacun en ce qui le concerne, de l'exécution du présent arrêté qui sera publié au recueil des actes administratifs des services de l'Etat.

Fait à Auch, le 28 FEV. 2014

Le Préfet,

Pour le Préfet et par délégation,  
Le Secrétaire Général  
  
Christian CHASSAING



PRÉFET DU GERS

## **Arrêté n °2014059-0385**

**signé par  
CHASSAING Christian**

**le 28 Février 2014**

**32 - Préfecture du Gers  
Direction des services du cabinet  
Service de la sécurité intérieure**

Arrêté portant approbation du plan de  
prévention des risques naturels prévisibles  
"Risque Retrait et gonflement des argiles" -  
commune de Pessan



Liberté • Égalité • Fraternité  
RÉPUBLIQUE FRANÇAISE

CABINET DU PREFET

SERVICE DE SECURITE INTERIEURE  
Unité Défense et sécurité civile  
N°

**ARRETE PORTANT APPROBATION DU PLAN DE PREVENTION  
DES RISQUES NATURELS PREVISIBLES  
« RISQUE RETRAIT GONFLEMENT DES SOLS ARGILEUX »**

Commune de PESSAN

**Le Préfet du Gers,**

- VU le code de l'environnement et notamment ses articles L122-4, L122-7, L562-1 à L562-9, R562-1 à R562-11 et R122-17 à R122-19,
- VU le code de la construction et de l'habitation et notamment ses articles L231-1 et R126-1 ;
- VU le code de l'urbanisme et notamment ses articles L126-1, L480-4, R126-2 et R431-16 e) ;
- VU le code des assurances, notamment ses articles L125-1 à L125-6 et A125-1 à A125-3 ;
- VU la loi n° 95-101 du 02 février 1995 relative au renforcement de la protection de l'environnement ;
- VU la loi n° 2003-699 du 30 juillet 2003 relative à la prévention des risques technologiques et naturels et à la réparation des dommages ;
- VU la loi n° 2004-811 du 13 août 2004 de modernisation de la sécurité civile ;
- VU la loi n° 82-600 du 13 juillet 1982 relative à l'indemnisation des victimes de catastrophes naturelles ;
- VU le décret n° 95-1089 du 5 octobre 1995, modifié par décret 2005-3 du 5 janvier 2005 relatif à l'élaboration des plans de prévention des risques naturels prévisibles et des circulaires ministérielles prises pour son application;
- VU le décret n° 2004-374 du 29 avril 2004 modifié relatif aux pouvoirs des préfets, à l'organisation et à l'action des services de l'Etat dans les régions et les départements ;
- VU le décret n° 2005-134 du 15 février 2005 relatif à l'information des acquéreurs et des locataires de biens immobiliers sur les risques naturels et technologiques majeurs ;
- VU le décret n° 2005-1156 du 13 septembre 2005, notamment l'article 8, relatif au plan communal de sauvegarde, pris pour l'application de l'article 13 de la loi n° 2004-811 du 13 août 2004 de modernisation de la sécurité civile ;
- VU la circulaire du 11 octobre 2010 du Ministère de l'Ecologie, du Développement Durable, des Transports et du Logement relative à la prévention des risques liés au retrait gonflement des sols argileux ;
- VU la circulaire interministérielle du 03 juillet 2007 relative à la consultation des acteurs, la concertation des populations et l'association avec les collectivités territoriales dans les plans de prévention des risques naturels prévisibles ;

VU la circulaire interministérielle du 24 novembre 2000 relative aux arrêtés du 5 septembre 2000, renforçant le lien entre l'indemnisation des dommages résultant des catastrophes naturelles et les mesures de prévention de ces risques ;

VU l'arrêté préfectoral n° 2005-308-5 du 04/11/2005 prescrivant l'établissement d'un Plan de Prévention des Risques Naturels prévisibles sur la commune de PESSAN, pour le risque retrait gonflement des argiles;

VU l'arrêté préfectoral n° 2013045-0002 du 14 février 2013 portant modification de l'arrêté n° 2005-308-5 de prescription du Plan de Prévention des Risques sur la commune de PESSAN, pour le risque retrait gonflement des argiles ;

VU l'arrêté préfectoral n° 2013276-0002 du 03 octobre 2013 portant modification de l'arrêté préfectoral n° 2013045-0002 du 14 février 2013;

VU l'avis réputé favorable de la commune de PESSAN;

VU l'avis de la Chambre d'Agriculture du Gers en date du 15 juillet 2013;

VU l'avis réputé favorable du Centre Régional de la Propriété Forestière de Midi-Pyrénées;

VU l'arrêté préfectoral n° 2013263-0003 du 20 septembre 2013 prescrivant, du 14 octobre 2013 au 15 novembre 2013 inclus, la mise à l'enquête publique du projet du Plan de Prévention des Risques Naturels prévisibles sur 62 communes du département, pour le risque retrait gonflement des sols argileux;

VU le rapport, les conclusions et l'avis favorable du commissaire enquêteur en date du 14 décembre 2013;

VU le rapport d'observation du Directeur Départemental des Territoires du Gers en date du 5 mars 2014.

**CONSIDERANT** la nécessité de délimiter les terrains sur lesquels l'occupation ou l'utilisation du sol doit être réglementée du fait de leur exposition au risque « retrait gonflement des argiles » ;

**CONSIDERANT** que les mesures de zonage et le règlement afférent ont été correctement déterminées et adaptées à la fois aux enjeux et aux intérêts locaux ;

**CONSIDERANT** ainsi que le plan ci-annexé, éventuellement amendé des observations recueillies lors de la consultation du public, des services et des personnes concernées est de nature à répondre aux objectifs de sécurité assignés et que rien ne s'oppose à sa mise en œuvre ;

**CONSIDERANT** qu'après enquête publique et au vu du rapport du commissaire enquêteur du 14 décembre 2013 il y a lieu d'apporter une modification très partielle au règlement ;

SUR proposition de Monsieur le Secrétaire Général du Gers ;

## A R R Ê T E

Article 1<sup>er</sup> -Le Plan de Prévention des Risques Naturels Retrait Gonflement des sols Argileux (P.P.R. R.G.A.) prévisibles de la commune de PESSAN, annexé au présent arrêté, est approuvé.

Il comprend :

- une note de présentation,
- le règlement,
- une carte de zonage réglementaire assortie de détails au 1/10 000.

Ce P.P.R. R.G.A. approuvé vaut servitude d'utilité publique au sens de l'article L126-1 du code de l'urbanisme et doit être annexé au document d'urbanisme de la commune de PESSAN.

Article 2. - Il appartiendra à la commune de PESSAN de réaliser un Plan Communal de Sauvegarde dans un délai de 2 ans à compter de la date d'approbation du présent arrêté.

Article 3. -. Copie du présent arrêté, accompagnée du Plan de Prévention des Risques Naturels prévisibles, sera adressée :

- à Monsieur le maire de PESSAN qui en assurera l'affichage en mairie ;
- à Monsieur le Directeur Départemental des Territoires.

Article 4. - Mention de l'arrêté sera publiée dans un journal local.

Article 5. - Le présent arrêté, ainsi que les documents qui lui sont annexés, seront tenus à la disposition du public :

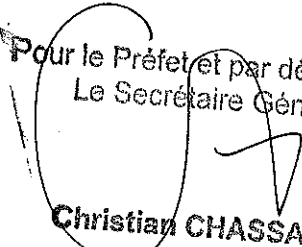
- en mairie de PESSAN;
- à la Préfecture du Gers;
- aux sous-préfectures de Condom et de Mirande
- à la Direction Départementale des Territoires du Gers.

Article 6. : - Le présent arrêté peut faire l'objet d'un recours devant du Tribunal Administratif de Pau dans un délai de 2 mois à compter de sa publication au recueil des actes administratifs.

Article 7. - Monsieur le Secrétaire Général de la Préfecture du Gers, Sous-Préfet de l'arrondissement d'Auch, Monsieur le Maire de PESSAN, Monsieur le sous-préfet de Condom, Madame la sous-préfète de Mirande, Monsieur le Directeur Départemental des Territoires, sont chargés, chacun en ce qui le concerne, de l'exécution du présent arrêté qui sera publié au recueil des actes administratifs des services de l'Etat.

Fait à Auch, le 28 FEV. 2014

Le Préfet,

Pour le Préfet et par délégation,  
Le Secrétaire Général  
  
Christian CHASSAING





PRÉFET DU GERS

## **Arrêté n ° 2014059-0386**

**signé par  
CHASSAING Christian**

**le 28 Février 2014**

**32 - Préfecture du Gers  
Direction des services du cabinet  
Service de la sécurité intérieure**

Arrêté portant approbation du plan de  
prévention des risques naturels prévisibles  
"Risque Retrait et gonflement des argiles" -  
commune de Prechac



CABINET DU PREFET

SERVICE DE SECURITE INTERIEURE  
Unité Défense et sécurité civile  
N°

**ARRETE PORTANT APPROBATION DU PLAN DE PREVENTION  
DES RISQUES NATURELS PREVISIBLES  
« RISQUE RETRAIT GONFLEMENT DES SOLS ARGILEUX »**

Commune de PRECHAC

**Le Préfet du Gers,**

- VU le code de l'environnement et notamment ses articles L122-4, L122-7, L562-1 à L562-9, R562-1 à R562-11 et R122-17 à R122-19,
- VU le code de la construction et de l'habitation et notamment ses articles L231-1 et R126-1 ;
- VU le code de l'urbanisme et notamment ses articles L126-1, L480-4, R126-2 et R431-16 e) ;
- VU le code des assurances, notamment ses articles L125-1 à L125-6 et A125-1 à A125-3 ;
- VU la loi n° 95-101 du 02 février 1995 relative au renforcement de la protection de l'environnement ;
- VU la loi n° 2003-699 du 30 juillet 2003 relative à la prévention des risques technologiques et naturels et à la réparation des dommages ;
- VU la loi n° 2004-811 du 13 août 2004 de modernisation de la sécurité civile ;
- VU la loi n° 82-600 du 13 juillet 1982 relative à l'indemnisation des victimes de catastrophes naturelles ;
- VU le décret n° 95-1089 du 5 octobre 1995, modifié par décret 2005-3 du 5 janvier 2005 relatif à l'élaboration des plans de prévention des risques naturels prévisibles et des circulaires ministérielles prises pour son application;
- VU le décret n° 2004-374 du 29 avril 2004 modifié relatif aux pouvoirs des préfets, à l'organisation et à l'action des services de l'Etat dans les régions et les départements ;
- VU le décret n° 2005-134 du 15 février 2005 relatif à l'information des acquéreurs et des locataires de biens immobiliers sur les risques naturels et technologiques majeurs ;
- VU le décret n° 2005-1156 du 13 septembre 2005, notamment l'article 8, relatif au plan communal de sauvegarde, pris pour l'application de l'article 13 de la loi n° 2004-811 du 13 août 2004 de modernisation de la sécurité civile ;
- VU la circulaire du 11 octobre 2010 du Ministère de l'Ecologie, du Développement Durable, des Transports et du Logement relative à la prévention des risques liés au retrait gonflement des sols argileux ;
- VU la circulaire interministérielle du 03 juillet 2007 relative à la consultation des acteurs, la concertation des populations et l'association avec les collectivités territoriales dans les plans de prévention des risques naturels prévisibles ;

VU la circulaire interministérielle du 24 novembre 2000 relative aux arrêtés du 5 septembre 2000, renforçant le lien entre l'indemnisation des dommages résultant des catastrophes naturelles et les mesures de prévention de ces risques ;

VU l'arrêté préfectoral n° 2005-308-3 du 04/11/2005 prescrivant l'établissement d'un Plan de Prévention des Risques Naturels prévisibles sur la commune de PRECHAC, pour le risque retrait gonflement des argiles;

VU l'arrêté préfectoral n° 2013045-0002 du 14 février 2013 portant modification de l'arrêté n° 2005-308-3 de prescription du Plan de Prévention des Risques sur la commune de PRECHAC, pour le risque retrait gonflement des argiles ;

VU l'arrêté préfectoral n° 2013276-0002 du 03 octobre 2013 portant modification de l'arrêté préfectoral n° 2013045-0002 du 14 février 2013;

VU l'avis réputé favorable de la commune de PRECHAC;

VU l'avis de la Chambre d'Agriculture du Gers en date du 15 juillet 2013;

VU l'avis réputé favorable du Centre Régional de la Propriété Forestière de Midi-Pyrénées;

VU l'arrêté préfectoral n° 2013263-0003 du 20 septembre 2013 prescrivant, du 14 octobre 2013 au 15 novembre 2013 inclus, la mise à l'enquête publique du projet du Plan de Prévention des Risques Naturels prévisibles sur 62 communes du département, pour le risque retrait gonflement des sols argileux;

VU le rapport, les conclusions et l'avis favorable du commissaire enquêteur en date du 14 décembre 2013;

VU le rapport d'observation du Directeur Départemental des Territoires du Gers en date du 5 mars 2014.

**CONSIDERANT** la nécessité de délimiter les terrains sur lesquels l'occupation ou l'utilisation du sol doit être réglementée du fait de leur exposition au risque « retrait gonflement des argiles » ;

**CONSIDERANT** que les mesures de zonage et le règlement afférent ont été correctement déterminées et adaptées à la fois aux enjeux et aux intérêts locaux ;

**CONSIDERANT** ainsi que le plan ci-annexé, éventuellement amendé des observations recueillies lors de la consultation du public, des services et des personnes concernées est de nature à répondre aux objectifs de sécurité assignés et que rien ne s'oppose à sa mise en œuvre ;

**CONSIDERANT** qu'après enquête publique et au vu du rapport du commissaire enquêteur du 14 décembre 2013 il y a lieu d'apporter une modification très partielle au règlement ;

SUR proposition de Monsieur le Secrétaire Général du Gers ;

## **A R R Ê T E**

**Article 1<sup>er</sup>** -Le Plan de Prévention des Risques Naturels Retrait Gonflement des sols Argileux (P.P.R. R.G.A.) prévisibles de la commune de PRECHAC, annexé au présent arrêté, est approuvé.

Il comprend :

- une note de présentation,
- le règlement,
- une carte de zonage réglementaire assortie de détails au 1/10 000.

Ce P.P.R. R.G.A. approuvé vaut servitude d'utilité publique au sens de l'article L126-1 du code de l'urbanisme et doit être annexé au document d'urbanisme de la commune de PRECHAC.

Article 2. - Il appartiendra à la commune de PRECHAC de réaliser un Plan Communal de Sauvegarde dans un délai de 2 ans à compter de la date d'approbation du présent arrêté.

Article 3.-. Copie du présent arrêté, accompagnée du Plan de Prévention des Risques Naturels prévisibles, sera adressée :

- à Monsieur le maire de PRECHAC qui en assurera l'affichage en mairie ;
- à Monsieur le Directeur Départemental des Territoires.

Article 4. - Mention de l'arrêté sera publiée dans un journal local.

Article 5. - Le présent arrêté, ainsi que les documents qui lui sont annexés, seront tenus à la disposition du public :

- en mairie de PRECHAC;
- à la Préfecture du Gers;
- aux sous-préfectures de Condom et de Mirande
- à la Direction Départementale des Territoires du Gers.

Article 6. : - Le présent arrêté peut faire l'objet d'un recours devant du Tribunal Administratif de Pau dans un délai de 2 mois à compter de sa publication au recueil des actes administratifs.

Article 7. - Monsieur le Secrétaire Général de la Préfecture du Gers, Sous-Préfet de l'arrondissement d'Auch, Monsieur le Maire de PRECHAC, Monsieur le sous-préfet de Condom, Madame la sous-préfète de Mirande, Monsieur le Directeur Départemental des Territoires, sont chargés, chacun en ce qui le concerne, de l'exécution du présent arrêté qui sera publié au recueil des actes administratifs des services de l'Etat.

Fait à Auch, le 28 FEV. 2014

Le Préfet,

Pour le Préfet et par délégation,  
Le Secrétaire Général

  
Christian CHASSAING



PRÉFET DU GERS

## **Arrêté n ° 2014059-0387**

**signé par  
CHASSAING Christian**

**le 28 Février 2014**

**32 - Préfecture du Gers  
Direction des services du cabinet  
Service de la sécurité intérieure**

Arrêté portant approbation du plan de prévention des risques naturels prévisibles "Risque Retrait et gonflement des argiles" - commune de Ramouzens



Liberté • Égalité • Fraternité  
RÉPUBLIQUE FRANÇAISE

CABINET DU PREFET

SERVICE DE SECURITE INTERIEURE  
Unité Défense et sécurité civile  
N°

**ARRETE PORTANT APPROBATION DU PLAN DE PREVENTION  
DES RISQUES NATURELS PREVISIBLES  
« RISQUE RETRAIT GONFLEMENT DES SOLS ARGILEUX »**

Commune de RAMOUZENS

**Le Préfet du Gers,**

- VU le code de l'environnement et notamment ses articles L122-4, L122-7, L562-1 à L562-9, R562-1 à R562-11 et R122-17 à R122-19,
- VU le code de la construction et de l'habitation et notamment ses articles L231-1 et R126-1 ;
- VU le code de l'urbanisme et notamment ses articles L126-1, L480-4, R126-2 et R431-16 e) ;
- VU le code des assurances, notamment ses articles L125-1 à L125-6 et A125-1 à A125-3 ;
- VU la loi n° 95-101 du 02 février 1995 relative au renforcement de la protection de l'environnement ;
- VU la loi n° 2003-699 du 30 juillet 2003 relative à la prévention des risques technologiques et naturels et à la réparation des dommages ;
- VU la loi n° 2004-811 du 13 août 2004 de modernisation de la sécurité civile ;
- VU la loi n° 82-600 du 13 juillet 1982 relative à l'indemnisation des victimes de catastrophes naturelles ;
- VU le décret n° 95-1089 du 5 octobre 1995, modifié par décret 2005-3 du 5 janvier 2005 relatif à l'élaboration des plans de prévention des risques naturels prévisibles et des circulaires ministérielles prises pour son application;
- VU le décret n° 2004-374 du 29 avril 2004 modifié relatif aux pouvoirs des préfets, à l'organisation et à l'action des services de l'Etat dans les régions et les départements ;
- VU le décret n° 2005-134 du 15 février 2005 relatif à l'information des acquéreurs et des locataires de biens immobiliers sur les risques naturels et technologiques majeurs ;
- VU le décret n° 2005-1156 du 13 septembre 2005, notamment l'article 8, relatif au plan communal de sauvegarde, pris pour l'application de l'article 13 de la loi n° 2004-811 du 13 août 2004 de modernisation de la sécurité civile ;
- VU la circulaire du 11 octobre 2010 du Ministère de l'Ecologie, du Développement Durable, des Transports et du Logement relative à la prévention des risques liés au retrait gonflement des sols argileux ;
- VU la circulaire interministérielle du 03 juillet 2007 relative à la consultation des acteurs, la concertation des populations et l'association avec les collectivités territoriales dans les plans de prévention des risques naturels prévisibles ;

VU la circulaire interministérielle du 24 novembre 2000 relative aux arrêtés du 5 septembre 2000, renforçant le lien entre l'indemnisation des dommages résultant des catastrophes naturelles et les mesures de prévention de ces risques ;

VU l'arrêté préfectoral n° 2005-308-6 du 04/11/2005 prescrivant l'établissement d'un Plan de Prévention des Risques Naturels prévisibles sur la commune de RAMOUZENS, pour le risque retrait gonflement des argiles;

VU l'arrêté préfectoral n° 2013045-0002 du 14 février 2013 portant modification de l'arrêté n° 2005-308-6 de prescription du Plan de Prévention des Risques sur la commune de RAMOUZENS, pour le risque retrait gonflement des argiles ;

VU l'arrêté préfectoral n° 2013276-0002 du 03 octobre 2013 portant modification de l'arrêté préfectoral n° 2013045-0002 du 14 février 2013;

VU l'avis réputé favorable de la commune de RAMOUZENS;

VU l'avis de la Chambre d'Agriculture du Gers en date du 15 juillet 2013;

VU l'avis réputé favorable du Centre Régional de la Propriété Forestière de Midi-Pyrénées;

VU l'arrêté préfectoral n° 2013263-0003 du 20 septembre 2013 prescrivant, du 14 octobre 2013 au 15 novembre 2013 inclus, la mise à l'enquête publique du projet du Plan de Prévention des Risques Naturels prévisibles sur 62 communes du département, pour le risque retrait gonflement des sols argileux;

VU le rapport, les conclusions et l'avis favorable du commissaire enquêteur en date du 14 décembre 2013;

VU le rapport d'observation du Directeur Départemental des Territoires du Gers en date du 5 mars 2014.

**CONSIDERANT** la nécessité de délimiter les terrains sur lesquels l'occupation ou l'utilisation du sol doit être réglementée du fait de leur exposition au risque « retrait gonflement des argiles » ;

**CONSIDERANT** que les mesures de zonage et le règlement afférent ont été correctement déterminées et adaptées à la fois aux enjeux et aux intérêts locaux ;

**CONSIDERANT** ainsi que le plan ci-annexé, éventuellement amendé des observations recueillies lors de la consultation du public, des services et des personnes concernées est de nature à répondre aux objectifs de sécurité assignés et que rien ne s'oppose à sa mise en œuvre ;

**CONSIDERANT** qu'après enquête publique et au vu du rapport du commissaire enquêteur du 14 décembre 2013 il y a lieu d'apporter une modification très partielle au règlement ;

SUR proposition de Monsieur le Secrétaire Général du Gers ;

## **A R R Ê T E**

Article 1<sup>er</sup> -Le Plan de Prévention des Risques Naturels Retrait Gonflement des sols Argileux (P.P.R. R.G.A.) prévisibles de la commune de RAMOUZENS, annexé au présent arrêté, est approuvé.

Il comprend :

- une note de présentation,
- le règlement,
- une carte de zonage réglementaire assortie de détails au 1/10 000.

Ce P.P.R. R.G.A. approuvé vaut servitude d'utilité publique au sens de l'article L126-1 du code de l'urbanisme et doit être annexé au document d'urbanisme de la commune de RAMOUZENS.

Article 2. - Il appartiendra à la commune de RAMOUZENS de réaliser un Plan Communal de Sauvegarde dans un délai de 2 ans à compter de la date d'approbation du présent arrêté.

Article 3.-. Copie du présent arrêté, accompagnée du Plan de Prévention des Risques Naturels prévisibles, sera adressée :

- à Monsieur le maire de RAMOUZENS qui en assurera l'affichage en mairie ;
- à Monsieur le Directeur Départemental des Territoires.

Article 4. - Mention de l'arrêté sera publiée dans un journal local.

Article 5. - Le présent arrêté, ainsi que les documents qui lui sont annexés, seront tenus à la disposition du public :

- en mairie de RAMOUZENS;
- à la Préfecture du Gers;
- aux sous-préfectures de Condom et de Mirande
- à la Direction Départementale des Territoires du Gers.

Article 6. : - Le présent arrêté peut faire l'objet d'un recours devant du Tribunal Administratif de Pau dans un délai de 2 mois à compter de sa publication au recueil des actes administratifs.

Article 7. - Monsieur le Secrétaire Général de la Préfecture du Gers, Sous-Préfet de l'arrondissement d'Auch, Monsieur le Maire de RAMOUZENS, Monsieur le sous-préfet de Condom, Madame la sous-préfète de Mirande, Monsieur le Directeur Départemental des Territoires, sont chargés, chacun en ce qui le concerne, de l'exécution du présent arrêté qui sera publié au recueil des actes administratifs des services de l'Etat.

Fait à Auch, le **28 FEV. 2014**

Le Préfet,

Pour le Préfet et par délégation,  
Le Secrétaire Général

**Christian CHASSAING**





PRÉFET DU GERS

## **Arrêté n °2014059-0388**

**signé par  
CHASSAING Christian**

**le 28 Février 2014**

**32 - Préfecture du Gers  
Direction des services du cabinet  
Service de la sécurité intérieure**

Arrêté portant approbation du plan de  
prévention des risques naturels prévisibles  
"Risque Retrait et gonflement des argiles" -  
commune de Rejaumont



CABINET DU PREFET

SERVICE DE SECURITE INTERIEURE  
Unité Défense et sécurité civile  
N°

**ARRETE PORTANT APPROBATION DU PLAN DE PREVENTION  
DES RISQUES NATURELS PREVISIBLES  
« RISQUE RETRAIT GONFLEMENT DES SOLS ARGILEUX »**

Commune de REJAUMONT

**Le Préfet du Gers,**

- VU le code de l'environnement et notamment ses articles L122-4, L122-7, L562-1 à L562-9, R562-1 à R562-11 et R122-17 à R122-19,
- VU le code de la construction et de l'habitation et notamment ses articles L231-1 et R126-1 ;
- VU le code de l'urbanisme et notamment ses articles L126-1, L480-4, R126-2 et R431-16 e) ;
- VU le code des assurances, notamment ses articles L125-1 à L125-6 et A125-1 à A125-3 ;
- VU la loi n° 95-101 du 02 février 1995 relative au renforcement de la protection de l'environnement ;
- VU la loi n° 2003-699 du 30 juillet 2003 relative à la prévention des risques technologiques et naturels et à la réparation des dommages ;
- VU la loi n° 2004-811 du 13 août 2004 de modernisation de la sécurité civile ;
- VU la loi n° 82-600 du 13 juillet 1982 relative à l'indemnisation des victimes de catastrophes naturelles ;
- VU le décret n° 95-1089 du 5 octobre 1995, modifié par décret 2005-3 du 5 janvier 2005 relatif à l'élaboration des plans de prévention des risques naturels prévisibles et des circulaires ministérielles prises pour son application;
- VU le décret n° 2004-374 du 29 avril 2004 modifié relatif aux pouvoirs des préfets, à l'organisation et à l'action des services de l'Etat dans les régions et les départements ;
- VU le décret n° 2005-134 du 15 février 2005 relatif à l'information des acquéreurs et des locataires de biens immobiliers sur les risques naturels et technologiques majeurs ;
- VU le décret n° 2005-1156 du 13 septembre 2005, notamment l'article 8, relatif au plan communal de sauvegarde, pris pour l'application de l'article 13 de la loi n° 2004-811 du 13 août 2004 de modernisation de la sécurité civile ;
- VU la circulaire du 11 octobre 2010 du Ministère de l'Ecologie, du Développement Durable, des Transports et du Logement relative à la prévention des risques liés au retrait gonflement des sols argileux ;
- VU la circulaire interministérielle du 03 juillet 2007 relative à la consultation des acteurs, la concertation des populations et l'association avec les collectivités territoriales dans les plans de prévention des risques naturels prévisibles ;

VU la circulaire interministérielle du 24 novembre 2000 relative aux arrêtés du 5 septembre 2000, renforçant le lien entre l'indemnisation des dommages résultant des catastrophes naturelles et les mesures de prévention de ces risques ;

VU l'arrêté préfectoral n° 2005-308-3 du 04/11/2005 prescrivant l'établissement d'un Plan de Prévention des Risques Naturels prévisibles sur la commune de REJAUMONT, pour le risque retrait gonflement des argiles;

VU l'arrêté préfectoral n° 2013045-0002 du 14 février 2013 portant modification de l'arrêté n° 2005-308-3 de prescription du Plan de Prévention des Risques sur la commune de REJAUMONT, pour le risque retrait gonflement des argiles ;

VU l'arrêté préfectoral n° 2013276-0002 du 03 octobre 2013 portant modification de l'arrêté préfectoral n° 2013045-0002 du 14 février 2013;

VU l'avis réputé favorable de la commune de REJAUMONT;

VU l'avis de la Chambre d'Agriculture du Gers en date du 15 juillet 2013;

VU l'avis réputé favorable du Centre Régional de la Propriété Forestière de Midi-Pyrénées;

VU l'arrêté préfectoral n° 2013263-0003 du 20 septembre 2013 prescrivant, du 14 octobre 2013 au 15 novembre 2013 inclus, la mise à l'enquête publique du projet du Plan de Prévention des Risques Naturels prévisibles sur 62 communes du département, pour le risque retrait gonflement des sols argileux;

VU le rapport, les conclusions et l'avis favorable du commissaire enquêteur en date du 14 décembre 2013;

VU le rapport d'observation du Directeur Départemental des Territoires du Gers en date du 5 mars 2014.

**CONSIDERANT** la nécessité de délimiter les terrains sur lesquels l'occupation ou l'utilisation du sol doit être réglementée du fait de leur exposition au risque « retrait gonflement des argiles » ;

**CONSIDERANT** que les mesures de zonage et le règlement afférent ont été correctement déterminées et adaptées à la fois aux enjeux et aux intérêts locaux ;

**CONSIDERANT** ainsi que le plan ci-annexé, éventuellement amendé des observations recueillies lors de la consultation du public, des services et des personnes concernées est de nature à répondre aux objectifs de sécurité assignés et que rien ne s'oppose à sa mise en œuvre ;

**CONSIDERANT** qu'après enquête publique et au vu du rapport du commissaire enquêteur du 14 décembre 2013 il y a lieu d'apporter une modification très partielle au règlement ;

SUR proposition de Monsieur le Secrétaire Général du Gers ;

## A R R Ê T E

Article 1<sup>er</sup> -Le Plan de Prévention des Risques Naturels Retrait Gonflement des sols Argileux (P.P.R. R.G.A.) prévisibles de la commune de REJAUMONT, annexé au présent arrêté, est approuvé.

Il comprend :

- une note de présentation,
- le règlement,
- une carte de zonage réglementaire assortie de détails au 1/10 000.

Ce P.P.R. R.G.A. approuvé vaut servitude d'utilité publique au sens de l'article L126-1 du code de l'urbanisme et doit être annexé au document d'urbanisme de la commune de REJAUMONT.

Article 2. - Il appartiendra à la commune de REJAUMONT de réaliser un Plan Communal de Sauvegarde dans un délai de 2 ans à compter de la date d'approbation du présent arrêté.

Article 3 .- Copie du présent arrêté, accompagnée du Plan de Prévention des Risques Naturels prévisibles, sera adressée :

- à Madame le maire de REJAUMONT qui en assurera l'affichage en mairie ;
- à Monsieur le Directeur Départemental des Territoires.

Article 4. - Mention de l'arrêté sera publiée dans un journal local.

Article 5. - Le présent arrêté, ainsi que les documents qui lui sont annexés, seront tenus à la disposition du public :

- en mairie de REJAUMONT;
- à la Préfecture du Gers;
- aux sous-préfectures de Condom et de Mirande
- à la Direction Départementale des Territoires du Gers.

Article 6 : - Le présent arrêté peut faire l'objet d'un recours devant du Tribunal Administratif de Pau dans un délai de 2 mois à compter de sa publication au recueil des actes administratifs.

Article 7. - Monsieur le Secrétaire Général de la Préfecture du Gers, Sous-Préfet de l'arrondissement d'Auch, Madame le Maire de REJAUMONT, Monsieur le sous-préfet de Condom, Madame la sous-préfète de Mirande, Monsieur le Directeur Départemental des Territoires, sont chargés, chacun en ce qui le concerne, de l'exécution du présent arrêté qui sera publié au recueil des actes administratifs des services de l'Etat.

Fait à Auch, le 28 FEV. 2014

Le Préfet,

Pour le Préfet et par délégation,  
Le Secrétaire Général

Christian CHASSAING



PRÉFET DU GERS

## **Arrêté n °2014059-0389**

**signé par  
CHASSAING Christian**

**le 28 Février 2014**

**32 - Préfecture du Gers  
Direction des services du cabinet  
Service de la sécurité intérieure**

Arrêté portant approbation du plan de  
prévention des risques naturels prévisibles  
"Risque Retrait et gonflement des argiles" -  
commune de Roquelaure



Liberté • Égalité • Fraternité  
RÉPUBLIQUE FRANÇAISE

CABINET DU PREFET

SERVICE DE SECURITE INTERIEURE  
Unité Défense et sécurité civile  
N°

**ARRETE PORTANT APPROBATION DU PLAN DE PREVENTION  
DES RISQUES NATURELS PREVISIBLES  
« RISQUE RETRAIT GONFLEMENT DES SOLS ARGILEUX »**

Commune de ROQUELAURE

**Le Préfet du Gers,**

- VU le code de l'environnement et notamment ses articles L122-4, L122-7, L562-1 à L562-9, R562-1 à R562-11 et R122-17 à R122-19,
- VU le code de la construction et de l'habitation et notamment ses articles L231-1 et R126-1 ;
- VU le code de l'urbanisme et notamment ses articles L126-1, L480-4, R126-2 et R431-16 e) ;
- VU le code des assurances, notamment ses articles L125-1 à L125-6 et A125-1 à A125-3 ;
- VU la loi n° 95-101 du 02 février 1995 relative au renforcement de la protection de l'environnement ;
- VU la loi n° 2003-699 du 30 juillet 2003 relative à la prévention des risques technologiques et naturels et à la réparation des dommages ;
- VU la loi n° 2004-811 du 13 août 2004 de modernisation de la sécurité civile ;
- VU la loi n° 82-600 du 13 juillet 1982 relative à l'indemnisation des victimes de catastrophes naturelles ;
- VU le décret n° 95-1089 du 5 octobre 1995, modifié par décret 2005-3 du 5 janvier 2005 relatif à l'élaboration des plans de prévention des risques naturels prévisibles et des circulaires ministérielles prises pour son application;
- VU le décret n° 2004-374 du 29 avril 2004 modifié relatif aux pouvoirs des préfets, à l'organisation et à l'action des services de l'Etat dans les régions et les départements ;
- VU le décret n° 2005-134 du 15 février 2005 relatif à l'information des acquéreurs et des locataires de biens immobiliers sur les risques naturels et technologiques majeurs ;
- VU le décret n° 2005-1156 du 13 septembre 2005, notamment l'article 8, relatif au plan communal de sauvegarde, pris pour l'application de l'article 13 de la loi n° 2004-811 du 13 août 2004 de modernisation de la sécurité civile ;
- VU la circulaire du 11 octobre 2010 du Ministère de l'Ecologie, du Développement Durable, des Transports et du Logement relative à la prévention des risques liés au retrait gonflement des sols argileux ;
- VU la circulaire interministérielle du 03 juillet 2007 relative à la consultation des acteurs, la concertation des populations et l'association avec les collectivités territoriales dans les plans de prévention des risques naturels prévisibles ;

VU la circulaire interministérielle du 24 novembre 2000 relative aux arrêtés du 5 septembre 2000, renforçant le lien entre l'indemnisation des dommages résultant des catastrophes naturelles et les mesures de prévention de ces risques ;

VU l'arrêté préfectoral n° 2005-308-5 du 04/11/2005 prescrivant l'établissement d'un Plan de Prévention des Risques Naturels prévisibles sur la commune de ROQUELAURE, pour le risque retrait gonflement des argiles;

VU l'arrêté préfectoral n° 2013045-0002 du 14 février 2013 portant modification de l'arrêté n° 2005-308-5 de prescription du Plan de Prévention des Risques sur la commune de ROQUELAURE, pour le risque retrait gonflement des argiles ;

VU l'arrêté préfectoral n° 2013276-0002 du 03 octobre 2013 portant modification de l'arrêté préfectoral n° 2013045-0002 du 14 février 2013;

VU l'avis réputé favorable de la commune de ROQUELAURE;

VU l'avis de la Chambre d'Agriculture du Gers en date du 15 juillet 2013;

VU l'avis réputé favorable du Centre Régional de la Propriété Forestière de Midi-Pyrénées;

VU l'arrêté préfectoral n° 2013263-0003 du 20 septembre 2013 prescrivant, du 14 octobre 2013 au 15 novembre 2013 inclus, la mise à l'enquête publique du projet du Plan de Prévention des Risques Naturels prévisibles sur 62 communes du département, pour le risque retrait gonflement des sols argileux;

VU le rapport, les conclusions et l'avis favorable du commissaire enquêteur en date du 14 décembre 2013;

VU le rapport d'observation du Directeur Départemental des Territoires du Gers en date du 5 mars 2014.

**CONSIDERANT** la nécessité de délimiter les terrains sur lesquels l'occupation ou l'utilisation du sol doit être réglementée du fait de leur exposition au risque « retrait gonflement des argiles » ;

**CONSIDERANT** que les mesures de zonage et le règlement afférent ont été correctement déterminées et adaptées à la fois aux enjeux et aux intérêts locaux ;

**CONSIDERANT** ainsi que le plan ci-annexé, éventuellement amendé des observations recueillies lors de la consultation du public, des services et des personnes concernées est de nature à répondre aux objectifs de sécurité assignés et que rien ne s'oppose à sa mise en œuvre ;

**CONSIDERANT** qu'après enquête publique et au vu du rapport du commissaire enquêteur du 14 décembre 2013 il y a lieu d'apporter une modification très partielle au règlement ;

SUR proposition de Monsieur le Secrétaire Général du Gers ;

## **A R R Ê T E**

**Article 1<sup>er</sup>** -Le Plan de Prévention des Risques Naturels Retrait Gonflement des sols Argileux (P.P.R. R.G.A.) prévisibles de la commune de ROQUELAURE, annexé au présent arrêté, est approuvé.

Il comprend :

- une note de présentation,
- le règlement,
- une carte de zonage réglementaire assortie de détails au 1/10 000.

Ce P.P.R. R.G.A. approuvé vaut servitude d'utilité publique au sens de l'article L126-1 du code de l'urbanisme et doit être annexé au document d'urbanisme de la commune de ROQUELAURE.

Article 2. - Il appartiendra à la commune de ROQUELAURE de réaliser un Plan Communal de Sauvegarde dans un délai de 2 ans à compter de la date d'approbation du présent arrêté.

Article 3.-. Copie du présent arrêté, accompagnée du Plan de Prévention des Risques Naturels prévisibles, sera adressée :

- à Monsieur le maire de ROQUELAURE qui en assurera l'affichage en mairie ;
- à Monsieur le Directeur Départemental des Territoires.

Article 4. - Mention de l'arrêté sera publiée dans un journal local.

Article 5. - Le présent arrêté, ainsi que les documents qui lui sont annexés, seront tenus à la disposition du public :

- en mairie de ROQUELAURE;
- à la Préfecture du Gers;
- aux sous-préfectures de Condom et de Mirande
- à la Direction Départementale des Territoires du Gers.

Article 6. : - Le présent arrêté peut faire l'objet d'un recours devant du Tribunal Administratif de Pau dans un délai de 2 mois à compter de sa publication au recueil des actes administratifs.

Article 7. - Monsieur le Secrétaire Général de la Préfecture du Gers, Sous-Préfet de l'arrondissement d'Auch, Monsieur le Maire de ROQUELAURE, Monsieur le sous-préfet de Condom, Madame la sous-préfète de Mirande, Monsieur le Directeur Départemental des Territoires, sont chargés, chacun en ce qui le concerne, de l'exécution du présent arrêté qui sera publié au recueil des actes administratifs des services de l'Etat.

Fait à Auch, le **28 FEV. 2014**

Le Préfet,

Pour le Préfet et par délégation,  
Le Secrétaire Général

  
**Christian CHASSAING**





PRÉFET DU GERS

## **Arrêté n ° 2014059-0390**

**signé par  
CHASSAING Christian**

**le 28 Février 2014**

**32 - Préfecture du Gers  
Direction des services du cabinet  
Service de la sécurité intérieure**

Arrêté portant approbation du plan de  
prévention des risques naturels prévisibles  
"Risque Retrait et gonflement des argiles" -  
commune de Roques



CABINET DU PREFET

SERVICE DE SECURITE INTERIEURE  
Unité Défense et sécurité civile  
N°

**ARRETE PORTANT APPROBATION DU PLAN DE PREVENTION  
DES RISQUES NATURELS PREVISIBLES  
« RISQUE RETRAIT GONFLEMENT DES SOLS ARGILEUX »**

Commune de ROQUES

**Le Préfet du Gers,**

- VU le code de l'environnement et notamment ses articles L122-4, L122-7, L562-1 à L562-9, R562-1 à R562-11 et R122-17 à R122-19,
- VU le code de la construction et de l'habitation et notamment ses articles L231-1 et R126-1 ;
- VU le code de l'urbanisme et notamment ses articles L126-1, L480-4, R126-2 et R431-16 e) ;
- VU le code des assurances, notamment ses articles L125-1 à L125-6 et A125-1 à A125-3 ;
- VU la loi n° 95-101 du 02 février 1995 relative au renforcement de la protection de l'environnement ;
- VU la loi n° 2003-699 du 30 juillet 2003 relative à la prévention des risques technologiques et naturels et à la réparation des dommages ;
- VU la loi n° 2004-811 du 13 août 2004 de modernisation de la sécurité civile ;
- VU la loi n° 82-600 du 13 juillet 1982 relative à l'indemnisation des victimes de catastrophes naturelles ;
- VU le décret n° 95-1089 du 5 octobre 1995, modifié par décret 2005-3 du 5 janvier 2005 relatif à l'élaboration des plans de prévention des risques naturels prévisibles et des circulaires ministérielles prises pour son application;
- VU le décret n° 2004-374 du 29 avril 2004 modifié relatif aux pouvoirs des préfets, à l'organisation et à l'action des services de l'Etat dans les régions et les départements ;
- VU le décret n° 2005-134 du 15 février 2005 relatif à l'information des acquéreurs et des locataires de biens immobiliers sur les risques naturels et technologiques majeurs ;
- VU le décret n° 2005-1156 du 13 septembre 2005, notamment l'article 8, relatif au plan communal de sauvegarde, pris pour l'application de l'article 13 de la loi n° 2004-811 du 13 août 2004 de modernisation de la sécurité civile ;
- VU la circulaire du 11 octobre 2010 du Ministère de l'Ecologie, du Développement Durable, des Transports et du Logement relative à la prévention des risques liés au retrait gonflement des sols argileux ;
- VU la circulaire interministérielle du 03 juillet 2007 relative à la consultation des acteurs, la concertation des populations et l'association avec les collectivités territoriales dans les plans de prévention des risques naturels prévisibles ;

VU la circulaire interministérielle du 24 novembre 2000 relative aux arrêtés du 5 septembre 2000, renforçant le lien entre l'indemnisation des dommages résultant des catastrophes naturelles et les mesures de prévention de ces risques ;

VU l'arrêté préfectoral n° 2005-308-6 du 04/11/2005 prescrivant l'établissement d'un Plan de Prévention des Risques Naturels prévisibles sur la commune de ROQUES, pour le risque retrait gonflement des argiles;

VU l'arrêté préfectoral n° 2013045-0002 du 14 février 2013 portant modification de l'arrêté n° 2005-308-6 de prescription du Plan de Prévention des Risques sur la commune de ROQUES, pour le risque retrait gonflement des argiles ;

VU l'arrêté préfectoral n° 2013276-0002 du 03 octobre 2013 portant modification de l'arrêté préfectoral n° 2013045-0002 du 14 février 2013;

VU l'avis réputé favorable de la commune de ROQUES;

VU l'avis de la Chambre d'Agriculture du Gers en date du 15 juillet 2013;

VU l'avis réputé favorable du Centre Régional de la Propriété Forestière de Midi-Pyrénées;

VU l'arrêté préfectoral n° 2013263-0003 du 20 septembre 2013 prescrivant, du 14 octobre 2013 au 15 novembre 2013 inclus, la mise à l'enquête publique du projet du Plan de Prévention des Risques Naturels prévisibles sur 62 communes du département, pour le risque retrait gonflement des sols argileux;

VU le rapport, les conclusions et l'avis favorable du commissaire enquêteur en date du 14 décembre 2013;

VU le rapport d'observation du Directeur Départemental des Territoires du Gers en date du 5 mars 2014.

**CONSIDERANT** la nécessité de délimiter les terrains sur lesquels l'occupation ou l'utilisation du sol doit être réglementée du fait de leur exposition au risque « retrait gonflement des argiles » ;

**CONSIDERANT** que les mesures de zonage et le règlement afférent ont été correctement déterminées et adaptées à la fois aux enjeux et aux intérêts locaux ;

**CONSIDERANT** ainsi que le plan ci-annexé, éventuellement amendé des observations recueillies lors de la consultation du public, des services et des personnes concernées est de nature à répondre aux objectifs de sécurité assignés et que rien ne s'oppose à sa mise en œuvre ;

**CONSIDERANT** qu'après enquête publique et au vu du rapport du commissaire enquêteur du 14 décembre 2013 il y a lieu d'apporter une modification très partielle au règlement ;

SUR proposition de Monsieur le Secrétaire Général du Gers ;

## **A R R Ê T E**

**Article 1<sup>er</sup>** -Le Plan de Prévention des Risques Naturels Retrait Gonflement des sols Argileux (P.P.R. R.G.A.) prévisibles de la commune de ROQUES, annexé au présent arrêté, est approuvé.

Il comprend :

- une note de présentation,
- le règlement,
- une carte de zonage réglementaire assortie de détails au 1/10 000.

Ce P.P.R. R.G.A. approuvé vaut servitude d'utilité publique au sens de l'article L126-1 du code de l'urbanisme et doit être annexé au document d'urbanisme de la commune de ROQUES.

Article 2. - Il appartiendra à la commune de ROQUES de réaliser un Plan Communal de Sauvegarde dans un délai de 2 ans à compter de la date d'approbation du présent arrêté.

Article 3. - Copie du présent arrêté, accompagnée du Plan de Prévention des Risques Naturels prévisibles, sera adressée :

- à Madame le maire de ROQUES qui en assurera l'affichage en mairie ;
- à Monsieur le Directeur Départemental des Territoires.

Article 4. - Mention de l'arrêté sera publiée dans un journal local.

Article 5. - Le présent arrêté, ainsi que les documents qui lui sont annexés, seront tenus à la disposition du public :

- en mairie de ROQUES;
- à la Préfecture du Gers;
- aux sous-préfectures de Condom et de Mirande
- à la Direction Départementale des Territoires du Gers.

Article 6. - Le présent arrêté peut faire l'objet d'un recours devant du Tribunal Administratif de Pau dans un délai de 2 mois à compter de sa publication au recueil des actes administratifs.

Article 7. - Monsieur le Secrétaire Général de la Préfecture du Gers, Sous-Préfet de l'arrondissement d'Auch, Madame le Maire de ROQUES, Monsieur le sous-préfet de Condom, Madame la sous-préfète de Mirande, Monsieur le Directeur Départemental des Territoires, sont chargés, chacun en ce qui le concerne, de l'exécution du présent arrêté qui sera publié au recueil des actes administratifs des services de l'Etat.

28 FEV. 2014

Fait à Auch, le

Le Préfet,

Pour le Préfet et par délégation,  
Le Secrétaire Général

  
Christian CHASSAING



PRÉFET DU GERS

## **Arrêté n ° 2014059-0391**

**signé par  
CHASSAING Christian**

**le 28 Février 2014**

**32 - Préfecture du Gers  
Direction des services du cabinet  
Service de la sécurité intérieure**

Arrêté portant approbation du plan de  
prévention des risques naturels prévisibles  
"Risque Retrait et gonflement des argiles" -  
commune de Rozès



Liberté • Égalité • Fraternité  
RÉPUBLIQUE FRANÇAISE

CABINET DU PREFET

SERVICE DE SECURITE INTERIEURE  
Unité Défense et sécurité civile  
N°

**ARRETE PORTANT APPROBATION DU PLAN DE PREVENTION  
DES RISQUES NATURELS PREVISIBLES  
« RISQUE RETRAIT GONFLEMENT DES SOLS ARGILEUX »**

Commune de ROZES

**Le Préfet du Gers,**

- VU le code de l'environnement et notamment ses articles L122-4, L122-7, L562-1 à L562-9, R562-1 à R562-11 et R122-17 à R122-19,
- VU le code de la construction et de l'habitation et notamment ses articles L231-1 et R126-1 ;
- VU le code de l'urbanisme et notamment ses articles L126-1, L480-4, R126-2 et R431-16 e) ;
- VU le code des assurances, notamment ses articles L125-1 à L125-6 et A125-1 à A125-3 ;
- VU la loi n° 95-101 du 02 février 1995 relative au renforcement de la protection de l'environnement ;
- VU la loi n° 2003-699 du 30 juillet 2003 relative à la prévention des risques technologiques et naturels et à la réparation des dommages ;
- VU la loi n° 2004-811 du 13 août 2004 de modernisation de la sécurité civile ;
- VU la loi n° 82-600 du 13 juillet 1982 relative à l'indemnisation des victimes de catastrophes naturelles ;
- VU le décret n° 95-1089 du 5 octobre 1995, modifié par décret 2005-3 du 5 janvier 2005 relatif à l'élaboration des plans de prévention des risques naturels prévisibles et des circulaires ministérielles prises pour son application;
- VU le décret n° 2004-374 du 29 avril 2004 modifié relatif aux pouvoirs des préfets, à l'organisation et à l'action des services de l'Etat dans les régions et les départements ;
- VU le décret n° 2005-134 du 15 février 2005 relatif à l'information des acquéreurs et des locataires de biens immobiliers sur les risques naturels et technologiques majeurs ;
- VU le décret n° 2005-1156 du 13 septembre 2005, notamment l'article 8, relatif au plan communal de sauvegarde, pris pour l'application de l'article 13 de la loi n° 2004-811 du 13 août 2004 de modernisation de la sécurité civile ;
- VU la circulaire du 11 octobre 2010 du Ministère de l'Ecologie, du Développement Durable, des Transports et du Logement relative à la prévention des risques liés au retrait gonflement des sols argileux ;
- VU la circulaire interministérielle du 03 juillet 2007 relative à la consultation des acteurs, la concertation des populations et l'association avec les collectivités territoriales dans les plans de prévention des risques naturels prévisibles ;

VU la circulaire interministérielle du 24 novembre 2000 relative aux arrêtés du 5 septembre 2000, renforçant le lien entre l'indemnisation des dommages résultant des catastrophes naturelles et les mesures de prévention de ces risques ;

VU l'arrêté préfectoral n° 2005-308-6 du 04/11/2005 prescrivant l'établissement d'un Plan de Prévention des Risques Naturels prévisibles sur la commune de ROZES, pour le risque retrait gonflement des argiles;

VU l'arrêté préfectoral n° 2013045-0002 du 14 février 2013 portant modification de l'arrêté n° 2005-308-6 de prescription du Plan de Prévention des Risques sur la commune de ROZES, pour le risque retrait gonflement des argiles ;

VU l'arrêté préfectoral n° 2013276-0002 du 03 octobre 2013 portant modification de l'arrêté préfectoral n° 2013045-0002 du 14 février 2013;

VU l'avis réputé favorable de la commune de ROZES;

VU l'avis de la Chambre d'Agriculture du Gers en date du 15 juillet 2013;

VU l'avis réputé favorable du Centre Régional de la Propriété Forestière de Midi-Pyrénées;

VU l'arrêté préfectoral n° 2013263-0003 du 20 septembre 2013 prescrivant, du 14 octobre 2013 au 15 novembre 2013 inclus, la mise à l'enquête publique du projet du Plan de Prévention des Risques Naturels prévisibles sur 62 communes du département, pour le risque retrait gonflement des sols argileux;

VU le rapport, les conclusions et l'avis favorable du commissaire enquêteur en date du 14 décembre 2013;

VU le rapport d'observation du Directeur Départemental des Territoires du Gers en date du 5 mars 2014.

**CONSIDERANT** la nécessité de délimiter les terrains sur lesquels l'occupation ou l'utilisation du sol doit être réglementée du fait de leur exposition au risque « retrait gonflement des argiles » ;

**CONSIDERANT** que les mesures de zonage et le règlement afférent ont été correctement déterminées et adaptées à la fois aux enjeux et aux intérêts locaux ;

**CONSIDERANT** ainsi que le plan ci-annexé, éventuellement amendé des observations recueillies lors de la consultation du public, des services et des personnes concernées est de nature à répondre aux objectifs de sécurité assignés et que rien ne s'oppose à sa mise en œuvre ;

**CONSIDERANT** qu'après enquête publique et au vu du rapport du commissaire enquêteur du 14 décembre 2013 il y a lieu d'apporter une modification très partielle au règlement ;

SUR proposition de Monsieur le Secrétaire Général du Gers ;

## **A R R Ê T E**

Article 1<sup>er</sup> -Le Plan de Prévention des Risques Naturels Retrait Gonflement des sols Argileux (P.P.R. R.G.A.) prévisibles de la commune de ROZES, annexé au présent arrêté, est approuvé.

Il comprend :

- une note de présentation,
- le règlement,
- une carte de zonage réglementaire assortie de détails au 1/10 000.

Ce P.P.R. R.G.A. approuvé vaut servitude d'utilité publique au sens de l'article L126-1 du code de l'urbanisme et doit être annexé au document d'urbanisme de la commune de ROZES.

Article 2. - Il appartiendra à la commune de ROZES de réaliser un Plan Communal de Sauvegarde dans un délai de 2 ans à compter de la date d'approbation du présent arrêté.

Article 3. - Copie du présent arrêté, accompagnée du Plan de Prévention des Risques Naturels prévisibles, sera adressée :

- à Monsieur le maire de ROZES qui en assurera l'affichage en mairie ;
- à Monsieur le Directeur Départemental des Territoires.

Article 4. - Mention de l'arrêté sera publiée dans un journal local.

Article 5. - Le présent arrêté, ainsi que les documents qui lui sont annexés, seront tenus à la disposition du public :

- en mairie de ROZES;
- à la Préfecture du Gers;
- aux sous-préfectures de Condom et de Mirande
- à la Direction Départementale des Territoires du Gers.

Article 6 : - Le présent arrêté peut faire l'objet d'un recours devant du Tribunal Administratif de Pau dans un délai de 2 mois à compter de sa publication au recueil des actes administratifs.

Article 7. - Monsieur le Secrétaire Général de la Préfecture du Gers, Sous-Préfet de l'arrondissement d'Auch, Monsieur le Maire de ROZES, Monsieur le sous-préfet de Condom, Madame la sous-préfète de Mirande, Monsieur le Directeur Départemental des Territoires, sont chargés, chacun en ce qui le concerne, de l'exécution du présent arrêté qui sera publié au recueil des actes administratifs des services de l'Etat.

Fait à Auch, le 28 FEV. 2014

Le Préfet,

Pour le Préfet et par délégation,  
Le Secrétaire Général

  
Christian CHASSAING





PRÉFET DU GERS

## **Arrêté n °2014059-0392**

**signé par  
CHASSAING Christian**

**le 28 Février 2014**

**32 - Préfecture du Gers  
Direction des services du cabinet  
Service de la sécurité intérieure**

Arrêté portant approbation du plan de  
prévention des risques naturels prévisibles  
"Risque Retrait et gonflement des argiles" -  
commune de Saint Clar



CABINET DU PREFET

SERVICE DE SECURITE INTERIEURE  
Unité Défense et sécurité civile  
N°

**ARRETE PORTANT APPROBATION DU PLAN DE PREVENTION  
DES RISQUES NATURELS PREVISIBLES  
« RISQUE RETRAIT GONFLEMENT DES SOLS ARGILEUX »**

Commune de SAINT CLAR

**Le Préfet du Gers,**

- VU le code de l'environnement et notamment ses articles L122-4, L122-7, L562-1 à L562-9, R562-1 à R562-11 et R122-17 à R122-19,
- VU le code de la construction et de l'habitation et notamment ses articles L231-1 et R126-1 ;
- VU le code de l'urbanisme et notamment ses articles L126-1, L480-4, R126-2 et R431-16 e) ;
- VU le code des assurances, notamment ses articles L125-1 à L125-6 et A125-1 à A125-3 ;
- VU la loi n° 95-101 du 02 février 1995 relative au renforcement de la protection de l'environnement ;
- VU la loi n° 2003-699 du 30 juillet 2003 relative à la prévention des risques technologiques et naturels et à la réparation des dommages ;
- VU la loi n° 2004-811 du 13 août 2004 de modernisation de la sécurité civile ;
- VU la loi n° 82-600 du 13 juillet 1982 relative à l'indemnisation des victimes de catastrophes naturelles ;
- VU le décret n° 95-1089 du 5 octobre 1995, modifié par décret 2005-3 du 5 janvier 2005 relatif à l'élaboration des plans de prévention des risques naturels prévisibles et des circulaires ministérielles prises pour son application;
- VU le décret n° 2004-374 du 29 avril 2004 modifié relatif aux pouvoirs des préfets, à l'organisation et à l'action des services de l'Etat dans les régions et les départements ;
- VU le décret n° 2005-134 du 15 février 2005 relatif à l'information des acquéreurs et des locataires de biens immobiliers sur les risques naturels et technologiques majeurs ;
- VU le décret n° 2005-1156 du 13 septembre 2005, notamment l'article 8, relatif au plan communal de sauvegarde, pris pour l'application de l'article 13 de la loi n° 2004-811 du 13 août 2004 de modernisation de la sécurité civile ;
- VU la circulaire du 11 octobre 2010 du Ministère de l'Ecologie, du Développement Durable, des Transports et du Logement relative à la prévention des risques liés au retrait gonflement des sols argileux ;
- VU la circulaire interministérielle du 03 juillet 2007 relative à la consultation des acteurs, la concertation des populations et l'association avec les collectivités territoriales dans les plans de prévention des risques naturels prévisibles ;

VU la circulaire interministérielle du 24 novembre 2000 relative aux arrêtés du 5 septembre 2000, renforçant le lien entre l'indemnisation des dommages résultant des catastrophes naturelles et les mesures de prévention de ces risques ;

VU l'arrêté préfectoral n° 2005-308-3 du 04/11/2005 prescrivant l'établissement d'un Plan de Prévention des Risques Naturels prévisibles sur la commune de SAINT CLAR, pour le risque retrait gonflement des argiles;

VU l'arrêté préfectoral n° 2013045-0002 du 14 février 2013 portant modification de l'arrêté n° 2005-308-3 de prescription du Plan de Prévention des Risques sur la commune de SAINT CLAR, pour le risque retrait gonflement des argiles ;

VU l'arrêté préfectoral n° 2013276-0002 du 03 octobre 2013 portant modification de l'arrêté préfectoral n° 2013045-0002 du 14 février 2013;

VU l'avis du conseil municipal de la commune de SAINT CLAR en date du 14 juin 2013;

VU l'avis de la Chambre d'Agriculture du Gers en date du 15 juillet 2013;

VU l'avis réputé favorable du Centre Régional de la Propriété Forestière de Midi-Pyrénées;

VU l'arrêté préfectoral n° 2013263-0003 du 20 septembre 2013 prescrivant, du 14 octobre 2013 au 15 novembre 2013 inclus, la mise à l'enquête publique du projet du Plan de Prévention des Risques Naturels prévisibles sur 62 communes du département, pour le risque retrait gonflement des sols argileux;

VU le rapport, les conclusions et l'avis favorable du commissaire enquêteur en date du 14 décembre 2013;

VU le rapport d'observation du Directeur Départemental des Territoires du Gers en date du 5 mars 2014.

**CONSIDERANT** la nécessité de délimiter les terrains sur lesquels l'occupation ou l'utilisation du sol doit être réglementée du fait de leur exposition au risque « retrait gonflement des argiles » ;

**CONSIDERANT** que les mesures de zonage et le règlement afférent ont été correctement déterminées et adaptées à la fois aux enjeux et aux intérêts locaux ;

**CONSIDERANT** ainsi que le plan ci-annexé, éventuellement amendé des observations recueillies lors de la consultation du public, des services et des personnes concernées est de nature à répondre aux objectifs de sécurité assignés et que rien ne s'oppose à sa mise en œuvre ;

**CONSIDERANT** qu'après enquête publique et au vu du rapport du commissaire enquêteur du 14 décembre 2013 il y a lieu d'apporter une modification très partielle au règlement ;

SUR proposition de Monsieur le Secrétaire Général du Gers ;

## **A R R Ê T E**

Article 1<sup>er</sup> -Le Plan de Prévention des Risques Naturels Retrait Gonflement des sols Argileux (P.P.R. R.G.A.) prévisibles de la commune de SAINT CLAR, annexé au présent arrêté, est approuvé.

Il comprend :

- une note de présentation,
- le règlement,
- une carte de zonage réglementaire assortie de détails au 1/10 000.

Ce P.P.R. R.G.A. approuvé vaut servitude d'utilité publique au sens de l'article L126-1 du code de l'urbanisme et doit être annexé au document d'urbanisme de la commune de SAINT CLAR.

Article 2. - Il appartiendra à la commune de SAINT CLAR de réaliser un Plan Communal de Sauvegarde dans un délai de 2 ans à compter de la date d'approbation du présent arrêté.

Article 3.-. Copie du présent arrêté, accompagnée du Plan de Prévention des Risques Naturels prévisibles, sera adressée :

- à Monsieur le maire de SAINT CLAR qui en assurera l'affichage en mairie ;
- à Monsieur le Directeur Départemental des Territoires.

Article 4. - Mention de l'arrêté sera publiée dans un journal local.

Article 5. - Le présent arrêté, ainsi que les documents qui lui sont annexés, seront tenus à la disposition du public :

- en mairie de SAINT CLAR;
- à la Préfecture du Gers;
- aux sous-préfectures de Condom et de Mirande
- à la Direction Départementale des Territoires du Gers.

Article 6 : - Le présent arrêté peut faire l'objet d'un recours devant du Tribunal Administratif de Pau dans un délai de 2 mois à compter de sa publication au recueil des actes administratifs.

Article 7. - Monsieur le Secrétaire Général de la Préfecture du Gers, Sous-Préfet de l'arrondissement d'Auch, Monsieur le Maire de SAINT CLAR, Monsieur le sous-préfet de Condom, Madame la sous-préfète de Mirande, Monsieur le Directeur Départemental des Territoires, sont chargés, chacun en ce qui le concerne, de l'exécution du présent arrêté qui sera publié au recueil des actes administratifs des services de l'Etat.

Fait à Auch, le **28 FEV. 2014**

Le Préfet,

Pour le Préfet et par délégation,  
Le Secrétaire Général

  
**Christian CHASSAING**



PRÉFET DU GERS

## **Arrêté n °2014059-0393**

**signé par  
CHASSAING Christian**

**le 28 Février 2014**

**32 - Préfecture du Gers  
Direction des services du cabinet  
Service de la sécurité intérieure**

Arrêté portant approbation du plan de  
prévention des risques naturels prévisibles  
"Risque Retrait et gonflement des argiles" -  
commune de Saint Orens Pouy Petit



Liberté • Égalité • Fraternité  
RÉPUBLIQUE FRANÇAISE

CABINET DU PREFET

SERVICE DE SECURITE INTERIEURE

Unité Défense et sécurité civile

N°

**ARRETE PORTANT APPROBATION DU PLAN DE PREVENTION  
DES RISQUES NATURELS PREVISIBLES  
« RISQUE RETRAIT GONFLEMENT DES SOLS ARGILEUX »**

Commune de SAINT ORENS POUY PETIT

**Le Préfet du Gers,**

- VU le code de l'environnement et notamment ses articles L122-4, L122-7, L562-1 à L562-9, R562-1 à R562-11 et R122-17 à R122-19,
- VU le code de la construction et de l'habitation et notamment ses articles L231-1 et R126-1 ;
- VU le code de l'urbanisme et notamment ses articles L126-1, L480-4, R126-2 et R431-16 e) ;
- VU le code des assurances, notamment ses articles L125-1 à L125-6 et A125-1 à A125-3 ;
- VU la loi n° 95-101 du 02 février 1995 relative au renforcement de la protection de l'environnement ;
- VU la loi n° 2003-699 du 30 juillet 2003 relative à la prévention des risques technologiques et naturels et à la réparation des dommages ;
- VU la loi n° 2004-811 du 13 août 2004 de modernisation de la sécurité civile ;
- VU la loi n° 82-600 du 13 juillet 1982 relative à l'indemnisation des victimes de catastrophes naturelles ;
- VU le décret n° 95-1089 du 5 octobre 1995, modifié par décret 2005-3 du 5 janvier 2005 relatif à l'élaboration des plans de prévention des risques naturels prévisibles et des circulaires ministérielles prises pour son application;
- VU le décret n° 2004-374 du 29 avril 2004 modifié relatif aux pouvoirs des préfets, à l'organisation et à l'action des services de l'Etat dans les régions et les départements ;
- VU le décret n° 2005-134 du 15 février 2005 relatif à l'information des acquéreurs et des locataires de biens immobiliers sur les risques naturels et technologiques majeurs ;
- VU le décret n° 2005-1156 du 13 septembre 2005, notamment l'article 8, relatif au plan communal de sauvegarde, pris pour l'application de l'article 13 de la loi n° 2004-811 du 13 août 2004 de modernisation de la sécurité civile ;
- VU la circulaire du 11 octobre 2010 du Ministère de l'Ecologie, du Développement Durable, des Transports et du Logement relative à la prévention des risques liés au retrait gonflement des sols argileux ;
- VU la circulaire interministérielle du 03 juillet 2007 relative à la consultation des acteurs, la concertation des populations et l'association avec les collectivités territoriales dans les plans de prévention des risques naturels prévisibles ;

VU la circulaire interministérielle du 24 novembre 2000 relative aux arrêtés du 5 septembre 2000, renforçant le lien entre l'indemnisation des dommages résultant des catastrophes naturelles et les mesures de prévention de ces risques ;

VU l'arrêté préfectoral n° 2005-308-6 du 04/11/2005 prescrivant l'établissement d'un Plan de Prévention des Risques Naturels prévisibles sur la commune de SAINT ORENS POUY PETIT, pour le risque retrait gonflement des argiles;

VU l'arrêté préfectoral n° 2013045-0002 du 14 février 2013 portant modification de l'arrêté n° 2005-308-6 de prescription du Plan de Prévention des Risques sur la commune de SAINT ORENS POUY PETIT, pour le risque retrait gonflement des argiles ;

VU l'arrêté préfectoral n° 2013276-0002 du 03 octobre 2013 portant modification de l'arrêté préfectoral n° 2013045-0002 du 14 février 2013;

VU l'avis réputé favorable de la commune de SAINT ORENS POUY PETIT;

VU l'avis de la Chambre d'Agriculture du Gers en date du 15 juillet 2013;

VU l'avis réputé favorable du Centre Régional de la Propriété Forestière de Midi-Pyrénées;

VU l'arrêté préfectoral n° 2013263-0003 du 20 septembre 2013 prescrivant, du 14 octobre 2013 au 15 novembre 2013 inclus, la mise à l'enquête publique du projet du Plan de Prévention des Risques Naturels prévisibles sur 62 communes du département, pour le risque retrait gonflement des sols argileux;

VU le rapport, les conclusions et l'avis favorable du commissaire enquêteur en date du 14 décembre 2013;

VU le rapport d'observation du Directeur Départemental des Territoires du Gers en date du 5 mars 2014.

**CONSIDERANT** la nécessité de délimiter les terrains sur lesquels l'occupation ou l'utilisation du sol doit être réglementée du fait de leur exposition au risque « retrait gonflement des argiles » ;

**CONSIDERANT** que les mesures de zonage et le règlement afférent ont été correctement déterminées et adaptées à la fois aux enjeux et aux intérêts locaux ;

**CONSIDERANT** ainsi que le plan ci-annexé, éventuellement amendé des observations recueillies lors de la consultation du public, des services et des personnes concernées est de nature à répondre aux objectifs de sécurité assignés et que rien ne s'oppose à sa mise en œuvre ;

**CONSIDERANT** qu'après enquête publique et au vu du rapport du commissaire enquêteur du 14 décembre 2013 il y a lieu d'apporter une modification très partielle au règlement ;

SUR proposition de Monsieur le Secrétaire Général du Gers ;

## A R R Ê T E

Article 1<sup>er</sup> -Le Plan de Prévention des Risques Naturels Retrait Gonflement des sols Argileux (P.P.R. R.G.A.) prévisibles de la commune de SAINT ORENS POUY PETIT, annexé au présent arrêté, est approuvé.

Il comprend :

- une note de présentation,
- le règlement,
- une carte de zonage réglementaire assortie de détails au 1/10 000.

Ce P.P.R. R.G.A. approuvé vaut servitude d'utilité publique au sens de l'article L126-1 du code de l'urbanisme et doit être annexé au document d'urbanisme de la commune de SAINT ORENS POUY PETIT.

Article 2. - Il appartiendra à la commune de SAINT ORENS POUY PETIT de réaliser un Plan Communal de Sauvegarde dans un délai de 2 ans à compter de la date d'approbation du présent arrêté.

Article 3.-. Copie du présent arrêté, accompagnée du Plan de Prévention des Risques Naturels prévisibles, sera adressée :

- à Monsieur le maire de SAINT ORENS POUY PETIT qui en assurera l'affichage en mairie ;
- à Monsieur le Directeur Départemental des Territoires.

Article 4. - Mention de l'arrêté sera publiée dans un journal local.

Article 5. - Le présent arrêté, ainsi que les documents qui lui sont annexés, seront tenus à la disposition du public :

- en mairie de SAINT ORENS POUY PETIT;
- à la Préfecture du Gers;
- aux sous-préfectures de Condom et de Mirande
- à la Direction Départementale des Territoires du Gers.

Article 6. : - Le présent arrêté peut faire l'objet d'un recours devant du Tribunal Administratif de Pau dans un délai de 2 mois à compter de sa publication au recueil des actes administratifs.

Article 7. - Monsieur le Secrétaire Général de la Préfecture du Gers, Sous-Préfet de l'arrondissement d'Auch, Monsieur le Maire de SAINT ORENS POUY PETIT, Monsieur le sous-préfet de Condom, Madame la sous-préfète de Mirande, Monsieur le Directeur Départemental des Territoires, sont chargés, chacun en ce qui le concerne, de l'exécution du présent arrêté qui sera publié au recueil des actes administratifs des services de l'Etat.

Fait à Auch, le **28 FEV. 2014**

Le Préfet,

Pour le Préfet et par délégation,  
Le Secrétaire Général

  
**Christian CHASSAING**





PRÉFET DU GERS

## **Arrêté n ° 2014059-0394**

**signé par  
CHASSAING Christian**

**le 28 Février 2014**

**32 - Préfecture du Gers  
Direction des services du cabinet  
Service de la sécurité intérieure**

Arrêté portant approbation du plan de  
prévention des risques naturels prévisibles  
"Risque Retrait et gonflement des argiles" -  
commune de Saint Paul de Baise



CABINET DU PREFET

SERVICE DE SECURITE INTERIEURE  
Unité Défense et sécurité civile  
N°

**ARRETE PORTANT APPROBATION DU PLAN DE PREVENTION  
DES RISQUES NATURELS PREVISIBLES  
« RISQUE RETRAIT GONFLEMENT DES SOLS ARGILEUX »**

Commune de SAINT PAUL DE BAISE

**Le Préfet du Gers,**

- VU le code de l'environnement et notamment ses articles L122-4, L122-7, L562-1 à L562-9, R562-1 à R562-11 et R122-17 à R122-19,
- VU le code de la construction et de l'habitation et notamment ses articles L231-1 et R126-1 ;
- VU le code de l'urbanisme et notamment ses articles L126-1, L480-4, R126-2 et R431-16 e) ;
- VU le code des assurances, notamment ses articles L125-1 à L125-6 et A125-1 à A125-3 ;
- VU la loi n° 95-101 du 02 février 1995 relative au renforcement de la protection de l'environnement ;
- VU la loi n° 2003-699 du 30 juillet 2003 relative à la prévention des risques technologiques et naturels et à la réparation des dommages ;
- VU la loi n° 2004-811 du 13 août 2004 de modernisation de la sécurité civile ;
- VU la loi n° 82-600 du 13 juillet 1982 relative à l'indemnisation des victimes de catastrophes naturelles ;
- VU le décret n° 95-1089 du 5 octobre 1995, modifié par décret 2005-3 du 5 janvier 2005 relatif à l'élaboration des plans de prévention des risques naturels prévisibles et des circulaires ministérielles prises pour son application;
- VU le décret n° 2004-374 du 29 avril 2004 modifié relatif aux pouvoirs des préfets, à l'organisation et à l'action des services de l'Etat dans les régions et les départements ;
- VU le décret n° 2005-134 du 15 février 2005 relatif à l'information des acquéreurs et des locataires de biens immobiliers sur les risques naturels et technologiques majeurs ;
- VU le décret n° 2005-1156 du 13 septembre 2005, notamment l'article 8, relatif au plan communal de sauvegarde, pris pour l'application de l'article 13 de la loi n° 2004-811 du 13 août 2004 de modernisation de la sécurité civile ;
- VU la circulaire du 11 octobre 2010 du Ministère de l'Ecologie, du Développement Durable, des Transports et du Logement relative à la prévention des risques liés au retrait gonflement des sols argileux ;
- VU la circulaire interministérielle du 03 juillet 2007 relative à la consultation des acteurs, la concertation des populations et l'association avec les collectivités territoriales dans les plans de prévention des risques naturels prévisibles ;

VU la circulaire interministérielle du 24 novembre 2000 relative aux arrêtés du 5 septembre 2000, renforçant le lien entre l'indemnisation des dommages résultant des catastrophes naturelles et les mesures de prévention de ces risques ;

VU l'arrêté préfectoral n° 2005-308-6 du 04/11/2005 prescrivant l'établissement d'un Plan de Prévention des Risques Naturels prévisibles sur la commune de SAINT PAUL DE BAISE, pour le risque retrait gonflement des argiles;

VU l'arrêté préfectoral n° 2013045-0002 du 14 février 2013 portant modification de l'arrêté n° 2005-308-6 de prescription du Plan de Prévention des Risques sur la commune de SAINT PAUL DE BAISE, pour le risque retrait gonflement des argiles ;

VU l'arrêté préfectoral n° 2013276-0002 du 03 octobre 2013 portant modification de l'arrêté préfectoral n° 2013045-0002 du 14 février 2013;

VU l'avis réputé favorable de la commune de SAINT PAUL DE BAISE;

VU l'avis de la Chambre d'Agriculture du Gers en date du 15 juillet 2013;

VU l'avis réputé favorable du Centre Régional de la Propriété Forestière de Midi-Pyrénées;

VU l'arrêté préfectoral n° 2013263-0003 du 20 septembre 2013 prescrivant, du 14 octobre 2013 au 15 novembre 2013 inclus, la mise à l'enquête publique du projet du Plan de Prévention des Risques Naturels prévisibles sur 62 communes du département, pour le risque retrait gonflement des sols argileux;

VU le rapport, les conclusions et l'avis favorable du commissaire enquêteur en date du 14 décembre 2013;

VU le rapport d'observation du Directeur Départemental des Territoires du Gers en date du 5 mars 2014.

**CONSIDERANT** la nécessité de délimiter les terrains sur lesquels l'occupation ou l'utilisation du sol doit être réglementée du fait de leur exposition au risque « retrait gonflement des argiles » ;

**CONSIDERANT** que les mesures de zonage et le règlement afférent ont été correctement déterminées et adaptées à la fois aux enjeux et aux intérêts locaux ;

**CONSIDERANT** ainsi que le plan ci-annexé, éventuellement amendé des observations recueillies lors de la consultation du public, des services et des personnes concernées est de nature à répondre aux objectifs de sécurité assignés et que rien ne s'oppose à sa mise en œuvre ;

**CONSIDERANT** qu'après enquête publique et au vu du rapport du commissaire enquêteur du 14 décembre 2013 il y a lieu d'apporter une modification très partielle au règlement ;

SUR proposition de Monsieur le Secrétaire Général du Gers ;

## A R R Ê T E

**Article 1<sup>er</sup>** -Le Plan de Prévention des Risques Naturels Retrait Gonflement des sols Argileux (P.P.R. R.G.A.) prévisibles de la commune de SAINT PAUL DE BAISE, annexé au présent arrêté, est approuvé.

Il comprend :

- une note de présentation,
- le règlement,
- une carte de zonage réglementaire assortie de détails au 1/10 000.

Ce P.P.R. R.G.A. approuvé vaut servitude d'utilité publique au sens de l'article L126-1 du code de l'urbanisme et doit être annexé au document d'urbanisme de la commune de SAINT PAUL DE BAISE.

Article 2. - Il appartiendra à la commune de SAINT PAUL DE BAISE de réaliser un Plan Communal de Sauvegarde dans un délai de 2 ans à compter de la date d'approbation du présent arrêté.

Article 3.-. Copie du présent arrêté, accompagnée du Plan de Prévention des Risques Naturels prévisibles, sera adressée :

- à Madame le maire de SAINT PAUL DE BAISE qui en assurera l'affichage en mairie ;
- à Monsieur le Directeur Départemental des Territoires.

Article 4. - Mention de l'arrêté sera publiée dans un journal local.

Article 5. - Le présent arrêté, ainsi que les documents qui lui sont annexés, seront tenus à la disposition du public :

- en mairie de SAINT PAUL DE BAISE;
- à la Préfecture du Gers;
- aux sous-préfectures de Condom et de Mirande
- à la Direction Départementale des Territoires du Gers.

Article 6 : - Le présent arrêté peut faire l'objet d'un recours devant du Tribunal Administratif de Pau dans un délai de 2 mois à compter de sa publication au recueil des actes administratifs.

Article 7. - Monsieur le Secrétaire Général de la Préfecture du Gers, Sous-Préfet de l'arrondissement d'Auch, Madame le Maire de SAINT PAUL DE BAISE, Monsieur le sous-préfet de Condom, Madame la sous-préfète de Mirande, Monsieur le Directeur Départemental des Territoires, sont chargés, chacun en ce qui le concerne, de l'exécution du présent arrêté qui sera publié au recueil des actes administratifs des services de l'Etat.

Fait à Auch, le 28 FEV. 2014

Le Préfet,

Pour le Préfet et par délégation,  
Le Secrétaire Général

  
Christian CHASSAING



PRÉFET DU GERS

## **Arrêté n ° 2014059-0395**

**signé par  
CHASSAING Christian**

**le 28 Février 2014**

**32 - Préfecture du Gers  
Direction des services du cabinet  
Service de la sécurité intérieure**

Arrêté portant approbation du plan de  
prévention des risques naturels prévisibles  
"Risque Retrait et gonflement des argiles" -  
commune de Saint Puy



Liberté • Égalité • Fraternité  
RÉPUBLIQUE FRANÇAISE

CABINET DU PREFET

SERVICE DE SECURITE INTERIEURE  
Unité Défense et sécurité civile  
N°

**ARRETE PORTANT APPROBATION DU PLAN DE PREVENTION  
DES RISQUES NATURELS PREVISIBLES  
« RISQUE RETRAIT GONFLEMENT DES SOLS ARGILEUX»**

Commune de SAINT PUY

**Le Préfet du Gers,**

- VU le code de l'environnement et notamment ses articles L122-4, L122-7, L562-1 à L562-9, R562-1 à R562-11 et R122-17 à R122-19,
- VU le code de la construction et de l'habitation et notamment ses articles L231-1 et R126-1 ;
- VU le code de l'urbanisme et notamment ses articles L126-1, L480-4, R126-2 et R431-16 e) ;
- VU le code des assurances, notamment ses articles L125-1 à L125-6 et A125-1 à A125-3 ;
- VU la loi n° 95-101 du 02 février 1995 relative au renforcement de la protection de l'environnement ;
- VU la loi n° 2003-699 du 30 juillet 2003 relative à la prévention des risques technologiques et naturels et à la réparation des dommages ;
- VU la loi n° 2004-811 du 13 août 2004 de modernisation de la sécurité civile ;
- VU la loi n° 82-600 du 13 juillet 1982 relative à l'indemnisation des victimes de catastrophes naturelles ;
- VU le décret n° 95-1089 du 5 octobre 1995, modifié par décret 2005-3 du 5 janvier 2005 relatif à l'élaboration des plans de prévention des risques naturels prévisibles et des circulaires ministérielles prises pour son application;
- VU le décret n° 2004-374 du 29 avril 2004 modifié relatif aux pouvoirs des préfets, à l'organisation et à l'action des services de l'Etat dans les régions et les départements ;
- VU le décret n° 2005-134 du 15 février 2005 relatif à l'information des acquéreurs et des locataires de biens immobiliers sur les risques naturels et technologiques majeurs ;
- VU le décret n° 2005-1156 du 13 septembre 2005, notamment l'article 8, relatif au plan communal de sauvegarde, pris pour l'application de l'article 13 de la loi n° 2004-811 du 13 août 2004 de modernisation de la sécurité civile ;
- VU la circulaire du 11 octobre 2010 du Ministère de l'Ecologie, du Développement Durable, des Transports et du Logement relative à la prévention des risques liés au retrait gonflement des sols argileux ;
- VU la circulaire interministérielle du 03 juillet 2007 relative à la consultation des acteurs, la concertation des populations et l'association avec les collectivités territoriales dans les plans de prévention des risques naturels prévisibles ;

- VU la circulaire interministérielle du 24 novembre 2000 relative aux arrêtés du 5 septembre 2000, renforçant le lien entre l'indemnisation des dommages résultant des catastrophes naturelles et les mesures de prévention de ces risques ;
- VU l'arrêté préfectoral n° 2006-88-7 du 29/03/2006 approuvant le Plan de Prévention des Risques Naturels prévisibles sur la commune de SAINT PUY, pour le risque retrait gonflement des argiles;
- VU l'arrêté préfectoral n° 2013045-0002 du 14 février 2013 portant prescription de la révision du Plan de Prévention des Risques Retrait Gonflement des Sols Argileux sur la commune de SAINT PUY;
- VU l'arrêté préfectoral n° 2013276-0002 du 03 octobre 2013 modifiant l'arrêté préfectoral n° 2013045-0002 du 14 février 2013 ;
- VU l'avis réputé favorable de la commune de SAINT PUY;
- VU l'avis de la Chambre d'Agriculture du Gers en date du 15 juillet 2013;
- VU l'avis réputé favorable du Centre Régional de la Propriété Forestière de Midi-Pyrénées ;
- VU l'arrêté préfectoral n° 2013263-0003 du 20 septembre 2013 prescrivant, du 14 octobre 2013 au 15 novembre 2013 inclus, la mise à l'enquête publique du projet du Plan de Prévention des Risques Naturels prévisibles sur 62 communes du département, pour le risque retrait gonflement des sols argileux;
- VU le rapport, les conclusions et l'avis favorable du commissaire enquêteur en date du 14 décembre 2013;
- VU le rapport d'observation du Directeur Départemental des Territoires du Gers en date du 05 mars 2014.

**CONSIDERANT** la nécessité de délimiter les terrains sur lesquels l'occupation ou l'utilisation du sol doit être réglementée du fait de leur exposition au risque « retrait gonflement des argiles » ;

**CONSIDERANT** que les mesures de zonage et le règlement afférent ont été correctement déterminées et adaptées à la fois aux enjeux et aux intérêts locaux ;

**CONSIDERANT** ainsi que le plan ci-annexé, éventuellement amendé des observations recueillies lors de la consultation du public, des services et des personnes concernées est de nature à répondre aux objectifs de sécurité assignés et que rien ne s'oppose à sa mise en œuvre ;

**CONSIDERANT** qu'après enquête publique et au vu du rapport du commissaire enquêteur du 14 décembre 2013 il y a lieu d'apporter une modification très partielle au règlement ;

SUR proposition de Monsieur le Secrétaire Général du Gers ;

## **A R R Ê T E**

**Article 1<sup>er</sup>** -Le Plan de Prévention des Risques Naturels Retrait Gonflement des sols Argileux (P.P.R. R.G.A.) prévisibles de la commune de SAINT PUY, annexé au présent arrêté, est approuvé.

Il comprend :

- une note de présentation,
- le règlement,
- une carte de zonage réglementaire assortie de détails au 1/10 000.

Ce P.P.R. R.G.A. approuvé vaut servitude d'utilité publique au sens de l'article L126-1 du code de l'urbanisme et doit être annexé au document d'urbanisme de la commune de SAINT PUY.

Article 2. - Il appartiendra à la commune de SAINT PUY de réaliser un Plan Communal de Sauvegarde dans un délai de 2 ans à compter de la date d'approbation du présent arrêté.

Article 3. - Copie du présent arrêté, accompagnée du Plan de Prévention des Risques Naturels prévisibles, sera adressée :

- à Monsieur le maire de SAINT PUY qui en assurera l'affichage en mairie ;
- à Monsieur le Directeur Départemental des Territoires ;

Article 4. - Mention de l'arrêté sera publiée dans un journal local.

Article 5. - Le présent arrêté, ainsi que les documents qui lui sont annexés, seront tenus à la disposition du public :

- en mairie de SAINT PUY;
- à la Préfecture du Gers;
- aux sous-préfectures de Condom et de Mirande
- à la Direction Départementale des Territoires du Gers.

Article 6 : - Le présent arrêté peut faire l'objet d'un recours devant du Tribunal Administratif de Pau dans un délai de 2 mois à compter de sa publication au recueil des actes administratifs.

Article 7. - Monsieur le Secrétaire Général de la Préfecture du Gers, Sous-Préfet de l'arrondissement d'Auch, Monsieur le Maire de SAINT PUY, Monsieur le sous-préfet de Condom, Madame la sous-préfète de Mirande, Monsieur le Directeur Départemental des Territoires, sont chargés, chacun en ce qui le concerne, de l'exécution du présent arrêté qui sera publié au recueil des actes administratifs des services de l'Etat.

Fait à Auch, le 28 FEV. 2014

Le Préfet,

Pour le Préfet et par délégation,  
Le Secrétaire Général

Christian CHASSAING





PRÉFET DU GERS

## **Arrêté n ° 2014059-0396**

**signé par  
CHASSAING Christian**

**le 28 Février 2014**

**32 - Préfecture du Gers  
Direction des services du cabinet  
Service de la sécurité intérieure**

Arrêté portant approbation du plan de  
prévention des risques naturels prévisibles  
"Risque Retrait et gonflement des argiles" -  
commune de Sansan



Liberté • Égalité • Fraternité  
RÉPUBLIQUE FRANÇAISE

CABINET DU PREFET

SERVICE DE SECURITE INTERIEURE  
Unité Défense et sécurité civile  
N°

**ARRETE PORTANT APPROBATION DU PLAN DE PREVENTION  
DES RISQUES NATURELS PREVISIBLES  
« RISQUE RETRAIT GONFLEMENT DES SOLS ARGILEUX »**

Commune de SANSAN

**Le Préfet du Gers,**

- VU le code de l'environnement et notamment ses articles L122-4, L122-7, L562-1 à L562-9, R562-1 à R562-11 et R122-17 à R122-19,
- VU le code de la construction et de l'habitation et notamment ses articles L231-1 et R126-1 ;
- VU le code de l'urbanisme et notamment ses articles L126-1, L480-4, R126-2 et R431-16 e) ;
- VU le code des assurances, notamment ses articles L125-1 à L125-6 et A125-1 à A125-3 ;
- VU la loi n° 95-101 du 02 février 1995 relative au renforcement de la protection de l'environnement ;
- VU la loi n° 2003-699 du 30 juillet 2003 relative à la prévention des risques technologiques et naturels et à la réparation des dommages ;
- VU la loi n° 2004-811 du 13 août 2004 de modernisation de la sécurité civile ;
- VU la loi n° 82-600 du 13 juillet 1982 relative à l'indemnisation des victimes de catastrophes naturelles ;
- VU le décret n° 95-1089 du 5 octobre 1995, modifié par décret 2005-3 du 5 janvier 2005 relatif à l'élaboration des plans de prévention des risques naturels prévisibles et des circulaires ministérielles prises pour son application;
- VU le décret n° 2004-374 du 29 avril 2004 modifié relatif aux pouvoirs des préfets, à l'organisation et à l'action des services de l'Etat dans les régions et les départements ;
- VU le décret n° 2005-134 du 15 février 2005 relatif à l'information des acquéreurs et des locataires de biens immobiliers sur les risques naturels et technologiques majeurs ;
- VU le décret n° 2005-1156 du 13 septembre 2005, notamment l'article 8, relatif au plan communal de sauvegarde, pris pour l'application de l'article 13 de la loi n° 2004-811 du 13 août 2004 de modernisation de la sécurité civile ;
- VU la circulaire du 11 octobre 2010 du Ministère de l'Ecologie, du Développement Durable, des Transports et du Logement relative à la prévention des risques liés au retrait gonflement des sols argileux ;
- VU la circulaire interministérielle du 03 juillet 2007 relative à la consultation des acteurs, la concertation des populations et l'association avec les collectivités territoriales dans les plans de prévention des risques naturels prévisibles ;

VU la circulaire interministérielle du 24 novembre 2000 relative aux arrêtés du 5 septembre 2000, renforçant le lien entre l'indemnisation des dommages résultant des catastrophes naturelles et les mesures de prévention de ces risques ;

VU l'arrêté préfectoral n° 2005-308-5 du 04/11/2005 prescrivant l'établissement d'un Plan de Prévention des Risques Naturels prévisibles sur la commune de SANSAN, pour le risque retrait gonflement des argiles;

VU l'arrêté préfectoral n° 2013045-0002 du 14 février 2013 portant modification de l'arrêté n° 2005-308-5 de prescription du Plan de Prévention des Risques sur la commune de SANSAN, pour le risque retrait gonflement des argiles ;

VU l'arrêté préfectoral n° 2013276-0002 du 03 octobre 2013 portant modification de l'arrêté préfectoral n° 2013045-0002 du 14 février 2013;

VU l'avis réputé favorable de la commune de SANSAN;

VU l'avis de la Chambre d'Agriculture du Gers en date du 15 juillet 2013;

VU l'avis réputé favorable du Centre Régional de la Propriété Forestière de Midi-Pyrénées;

VU l'arrêté préfectoral n° 2013263-0003 du 20 septembre 2013 prescrivant, du 14 octobre 2013 au 15 novembre 2013 inclus, la mise à l'enquête publique du projet du Plan de Prévention des Risques Naturels prévisibles sur 62 communes du département, pour le risque retrait gonflement des sols argileux;

VU le rapport, les conclusions et l'avis favorable du commissaire enquêteur en date du 14 décembre 2013;

VU le rapport d'observation du Directeur Départemental des Territoires du Gers en date du 5 mars 2014.

**CONSIDERANT** la nécessité de délimiter les terrains sur lesquels l'occupation ou l'utilisation du sol doit être réglementée du fait de leur exposition au risque « retrait gonflement des argiles » ;

**CONSIDERANT** que les mesures de zonage et le règlement afférent ont été correctement déterminées et adaptées à la fois aux enjeux et aux intérêts locaux ;

**CONSIDERANT** ainsi que le plan ci-annexé, éventuellement amendé des observations recueillies lors de la consultation du public, des services et des personnes concernées est de nature à répondre aux objectifs de sécurité assignés et que rien ne s'oppose à sa mise en œuvre ;

**CONSIDERANT** qu'après enquête publique et au vu du rapport du commissaire enquêteur du 14 décembre 2013 il y a lieu d'apporter une modification très partielle au règlement ;

SUR proposition de Monsieur le Secrétaire Général du Gers ;

## **A R R Ê T E**

**Article 1<sup>er</sup>** -Le Plan de Prévention des Risques Naturels Retrait Gonflement des sols Argileux (P.P.R. R.G.A.) prévisibles de la commune de SANSAN, annexé au présent arrêté, est approuvé.

Il comprend :

- une note de présentation,
- le règlement,
- une carte de zonage réglementaire assortie de détails au 1/10 000.

Ce P.P.R. R.G.A. approuvé vaut servitude d'utilité publique au sens de l'article L126-1 du code de l'urbanisme et doit être annexé au document d'urbanisme de la commune de SANSAN.

Article 2. - Il appartiendra à la commune de SANSAN de réaliser un Plan Communal de Sauvegarde dans un délai de 2 ans à compter de la date d'approbation du présent arrêté.

Article 3. -. Copie du présent arrêté, accompagnée du Plan de Prévention des Risques Naturels prévisibles, sera adressée :

- à Madame le maire de SANSAN qui en assurera l'affichage en mairie ;
- à Monsieur le Directeur Départemental des Territoires.

Article 4. - Mention de l'arrêté sera publiée dans un journal local.

Article 5. - Le présent arrêté, ainsi que les documents qui lui sont annexés, seront tenus à la disposition du public :

- en mairie de SANSAN;
- à la Préfecture du Gers;
- aux sous-préfectures de Condom et de Mirande
- à la Direction Départementale des Territoires du Gers.

Article 6. : - Le présent arrêté peut faire l'objet d'un recours devant du Tribunal Administratif de Pau dans un délai de 2 mois à compter de sa publication au recueil des actes administratifs.

Article 7. - Monsieur le Secrétaire Général de la Préfecture du Gers, Sous-Préfet de l'arrondissement d'Auch, Madame le Maire de SANSAN, Monsieur le sous-préfet de Condom, Madame la sous-préfète de Mirande, Monsieur le Directeur Départemental des Territoires, sont chargés, chacun en ce qui le concerne, de l'exécution du présent arrêté qui sera publié au recueil des actes administratifs des services de l'Etat.

Fait à Auch, le **28 FEV. 2014**

Le Préfet,

Pour le Préfet et par délégation,  
Le Secrétaire Général

**Christian CHASSAING**



PRÉFET DU GERS

## **Arrêté n ° 2014059-0397**

**signé par  
CHASSAING Christian**

**le 28 Février 2014**

**32 - Préfecture du Gers  
Direction des services du cabinet  
Service de la sécurité intérieure**

Arrêté portant approbation du plan de prévention des risques naturels prévisibles "Risque Retrait et gonflement des argiles" - commune de Sarrant



Liberté • Égalité • Fraternité  
RÉPUBLIQUE FRANÇAISE

CABINET DU PREFET

SERVICE DE SECURITE INTERIEURE  
Unité Défense et sécurité civile  
N°

**ARRETE PORTANT APPROBATION DU PLAN DE PREVENTION  
DES RISQUES NATURELS PREVISIBLES  
« RISQUE RETRAIT GONFLEMENT DES SOLS ARGILEUX »**

Commune de SARRANT

**Le Préfet du Gers,**

- VU le code de l'environnement et notamment ses articles L122-4, L122-7, L562-1 à L562-9, R562-1 à R562-11 et R122-17 à R122-19,
- VU le code de la construction et de l'habitation et notamment ses articles L231-1 et R126-1 ;
- VU le code de l'urbanisme et notamment ses articles L126-1, L480-4, R126-2 et R431-16 e) ;
- VU le code des assurances, notamment ses articles L125-1 à L125-6 et A125-1 à A125-3 ;
- VU la loi n° 95-101 du 02 février 1995 relative au renforcement de la protection de l'environnement ;
- VU la loi n° 2003-699 du 30 juillet 2003 relative à la prévention des risques technologiques et naturels et à la réparation des dommages ;
- VU la loi n° 2004-811 du 13 août 2004 de modernisation de la sécurité civile ;
- VU la loi n° 82-600 du 13 juillet 1982 relative à l'indemnisation des victimes de catastrophes naturelles ;
- VU le décret n° 95-1089 du 5 octobre 1995, modifié par décret 2005-3 du 5 janvier 2005 relatif à l'élaboration des plans de prévention des risques naturels prévisibles et des circulaires ministérielles prises pour son application;
- VU le décret n° 2004-374 du 29 avril 2004 modifié relatif aux pouvoirs des préfets, à l'organisation et à l'action des services de l'Etat dans les régions et les départements ;
- VU le décret n° 2005-134 du 15 février 2005 relatif à l'information des acquéreurs et des locataires de biens immobiliers sur les risques naturels et technologiques majeurs ;
- VU le décret n° 2005-1156 du 13 septembre 2005, notamment l'article 8, relatif au plan communal de sauvegarde, pris pour l'application de l'article 13 de la loi n° 2004-811 du 13 août 2004 de modernisation de la sécurité civile ;
- VU la circulaire du 11 octobre 2010 du Ministère de l'Ecologie, du Développement Durable, des Transports et du Logement relative à la prévention des risques liés au retrait gonflement des sols argileux ;
- VU la circulaire interministérielle du 03 juillet 2007 relative à la consultation des acteurs, la concertation des populations et l'association avec les collectivités territoriales dans les plans de prévention des risques naturels prévisibles ;

- VU la circulaire interministérielle du 24 novembre 2000 relative aux arrêtés du 5 septembre 2000, renforçant le lien entre l'indemnisation des dommages résultant des catastrophes naturelles et les mesures de prévention de ces risques ;
- VU l'arrêté préfectoral n° 2006-88-12 du 29/03/2006 approuvant le Plan de Prévention des Risques Naturels prévisibles sur la commune de SARRANT, pour le risque retrait gonflement des argiles;
- VU l'arrêté préfectoral n° 2013045-0002 du 14 février 2013 portant prescription de la révision du Plan de Prévention des Risques Retrait Gonflement des Sols Argileux sur la commune de SARRANT;
- VU l'arrêté préfectoral n° 2013276-0002 du 03 octobre 2013 modifiant l'arrêté préfectoral n° 2013045-0002 du 14 février 2013 ;
- VU l'avis réputé favorable de la commune de SARRANT;
- VU l'avis de la Chambre d'Agriculture du Gers en date du 15 juillet 2013;
- VU l'avis réputé favorable du Centre Régional de la Propriété Forestière de Midi-Pyrénées ;
- VU l'arrêté préfectoral n° 2013263-0003 du 20 septembre 2013 prescrivant, du 14 octobre 2013 au 15 novembre 2013 inclus, la mise à l'enquête publique du projet du Plan de Prévention des Risques Naturels prévisibles sur 62 communes du département, pour le risque retrait gonflement des sols argileux;
- VU le rapport, les conclusions et l'avis favorable du commissaire enquêteur en date du 14 décembre 2013;
- VU le rapport d'observation du Directeur Départemental des Territoires du Gers en date du 05 mars 2014.

**CONSIDERANT** la nécessité de délimiter les terrains sur lesquels l'occupation ou l'utilisation du sol doit être réglementée du fait de leur exposition au risque « retrait gonflement des argiles » ;

**CONSIDERANT** que les mesures de zonage et le règlement afférent ont été correctement déterminées et adaptées à la fois aux enjeux et aux intérêts locaux ;

**CONSIDERANT** ainsi que le plan ci-annexé, éventuellement amendé des observations recueillies lors de la consultation du public, des services et des personnes concernées est de nature à répondre aux objectifs de sécurité assignés et que rien ne s'oppose à sa mise en œuvre ;

**CONSIDERANT** qu'après enquête publique et au vu du rapport du commissaire enquêteur du 14 décembre 2013 il y a lieu d'apporter une modification très partielle au règlement ;

**SUR** proposition de Monsieur le Secrétaire Général du Gers ;

## **A R R Ê T E**

**Article 1<sup>er</sup>** -Le Plan de Prévention des Risques Naturels Retrait Gonflement des sols Argileux (P.P.R. R.G.A.) prévisibles de la commune de SARRANT, annexé au présent arrêté, est approuvé.

Il comprend :

- une note de présentation,
- le règlement,
- une carte de zonage réglementaire assortie de détails au 1/10 000.

Ce P.P.R. R.G.A. approuvé vaut servitude d'utilité publique au sens de l'article L126-1 du code de l'urbanisme et doit être annexé au document d'urbanisme de la commune de SARRANT.

Article 2. - Il appartiendra à la commune de SARRANT de réaliser un Plan Communal de Sauvegarde dans un délai de 2 ans à compter de la date d'approbation du présent arrêté.

Article 3. - Copie du présent arrêté, accompagnée du Plan de Prévention des Risques Naturels prévisibles, sera adressée :

- à Monsieur le maire de SARRANT qui en assurera l'affichage en mairie ;
- à Monsieur le Directeur Départemental des Territoires ;

Article 4. - Mention de l'arrêté sera publiée dans un journal local.

Article 5. - Le présent arrêté, ainsi que les documents qui lui sont annexés, seront tenus à la disposition du public :

- en mairie de SARRANT;
- à la Préfecture du Gers;
- aux sous-préfectures de Condom et de Mirande
- à la Direction Départementale des Territoires du Gers.

Article 6 : - Le présent arrêté peut faire l'objet d'un recours devant du Tribunal Administratif de Pau dans un délai de 2 mois à compter de sa publication au recueil des actes administratifs.

Article 7. - Monsieur le Secrétaire Général de la Préfecture du Gers, Sous-Préfet de l'arrondissement d'Auch, Monsieur le Maire de SARRANT, Monsieur le sous-préfet de Condom, Madame la sous-préfète de Mirande, Monsieur le Directeur Départemental des Territoires, sont chargés, chacun en ce qui le concerne, de l'exécution du présent arrêté qui sera publié au recueil des actes administratifs des services de l'Etat.

Fait à Auch, le 28 FEV. 2014

Le Préfet,

Pour le Préfet et par délégation,  
Le Secrétaire Général

Christian CHASSAING





PRÉFET DU GERS

## **Arrêté n °2014059-0398**

**signé par  
CHASSAING Christian**

**le 28 Février 2014**

**32 - Préfecture du Gers  
Direction des services du cabinet  
Service de la sécurité intérieure**

Arrêté portant approbation du plan de  
prévention des risques naturels prévisibles  
"Risque Retrait et gonflement des argiles" -  
commune de Séailles



CABINET DU PREFET

SERVICE DE SECURITE INTERIEURE  
Unité Défense et sécurité civile  
N°

**ARRETE PORTANT APPROBATION DU PLAN DE PREVENTION  
DES RISQUES NATURELS PREVISIBLES  
« RISQUE RETRAIT GONFLEMENT DES SOLS ARGILEUX »**

Commune de SEAILLES

**Le Préfet du Gers,**

- VU le code de l'environnement et notamment ses articles L122-4, L122-7, L562-1 à L562-9, R562-1 à R562-11 et R122-17 à R122-19,
- VU le code de la construction et de l'habitation et notamment ses articles L231-1 et R126-1 ;
- VU le code de l'urbanisme et notamment ses articles L126-1, L480-4, R126-2 et R431-16 e) ;
- VU le code des assurances, notamment ses articles L125-1 à L125-6 et A125-1 à A125-3 ;
- VU la loi n° 95-101 du 02 février 1995 relative au renforcement de la protection de l'environnement ;
- VU la loi n° 2003-699 du 30 juillet 2003 relative à la prévention des risques technologiques et naturels et à la réparation des dommages ;
- VU la loi n° 2004-811 du 13 août 2004 de modernisation de la sécurité civile ;
- VU la loi n° 82-600 du 13 juillet 1982 relative à l'indemnisation des victimes de catastrophes naturelles ;
- VU le décret n° 95-1089 du 5 octobre 1995, modifié par décret 2005-3 du 5 janvier 2005 relatif à l'élaboration des plans de prévention des risques naturels prévisibles et des circulaires ministérielles prises pour son application;
- VU le décret n° 2004-374 du 29 avril 2004 modifié relatif aux pouvoirs des préfets, à l'organisation et à l'action des services de l'Etat dans les régions et les départements ;
- VU le décret n° 2005-134 du 15 février 2005 relatif à l'information des acquéreurs et des locataires de biens immobiliers sur les risques naturels et technologiques majeurs ;
- VU le décret n° 2005-1156 du 13 septembre 2005, notamment l'article 8, relatif au plan communal de sauvegarde, pris pour l'application de l'article 13 de la loi n° 2004-811 du 13 août 2004 de modernisation de la sécurité civile ;
- VU la circulaire du 11 octobre 2010 du Ministère de l'Ecologie, du Développement Durable, des Transports et du Logement relative à la prévention des risques liés au retrait gonflement des sols argileux ;
- VU la circulaire interministérielle du 03 juillet 2007 relative à la consultation des acteurs, la concertation des populations et l'association avec les collectivités territoriales dans les plans de prévention des risques naturels prévisibles ;

VU la circulaire interministérielle du 24 novembre 2000 relative aux arrêtés du 5 septembre 2000, renforçant le lien entre l'indemnisation des dommages résultant des catastrophes naturelles et les mesures de prévention de ces risques ;

VU l'arrêté préfectoral n° 2005-308-6 du 04/11/2005 prescrivant l'établissement d'un Plan de Prévention des Risques Naturels prévisibles sur la commune de SEAILLES, pour le risque retrait gonflement des argiles;

VU l'arrêté préfectoral n° 2013045-0002 du 14 février 2013 portant modification de l'arrêté n° 2005-308-6 de prescription du Plan de Prévention des Risques sur la commune de SEAILLES, pour le risque retrait gonflement des argiles ;

VU l'arrêté préfectoral n° 2013276-0002 du 03 octobre 2013 portant modification de l'arrêté préfectoral n° 2013045-0002 du 14 février 2013;

VU l'avis réputé favorable de la commune de SEAILLES;

VU l'avis de la Chambre d'Agriculture du Gers en date du 15 juillet 2013;

VU l'avis réputé favorable du Centre Régional de la Propriété Forestière de Midi-Pyrénées;

VU l'arrêté préfectoral n° 2013263-0003 du 20 septembre 2013 prescrivant, du 14 octobre 2013 au 15 novembre 2013 inclus, la mise à l'enquête publique du projet du Plan de Prévention des Risques Naturels prévisibles sur 62 communes du département, pour le risque retrait gonflement des sols argileux;

VU le rapport, les conclusions et l'avis favorable du commissaire enquêteur en date du 14 décembre 2013;

VU le rapport d'observation du Directeur Départemental des Territoires du Gers en date du 5 mars 2014.

**CONSIDERANT** la nécessité de délimiter les terrains sur lesquels l'occupation ou l'utilisation du sol doit être réglementée du fait de leur exposition au risque « retrait gonflement des argiles » ;

**CONSIDERANT** que les mesures de zonage et le règlement afférent ont été correctement déterminées et adaptées à la fois aux enjeux et aux intérêts locaux ;

**CONSIDERANT** ainsi que le plan ci-annexé, éventuellement amendé des observations recueillies lors de la consultation du public, des services et des personnes concernées est de nature à répondre aux objectifs de sécurité assignés et que rien ne s'oppose à sa mise en œuvre ;

**CONSIDERANT** qu'après enquête publique et au vu du rapport du commissaire enquêteur du 14 décembre 2013 il y a lieu d'apporter une modification très partielle au règlement ;

SUR proposition de Monsieur le Secrétaire Général du Gers ;

## **A R R Ê T E**

Article 1<sup>er</sup> -Le Plan de Prévention des Risques Naturels Retrait Gonflement des sols Argileux (P.P.R. R.G.A.) prévisibles de la commune de SEAILLES, annexé au présent arrêté, est approuvé.

Il comprend :

- une note de présentation,
- le règlement,
- une carte de zonage réglementaire assortie de détails au 1/10 000.

Ce P.P.R. R.G.A. approuvé vaut servitude d'utilité publique au sens de l'article L126-1 du code de l'urbanisme et doit être annexé au document d'urbanisme de la commune de SEAILLES.

Article 2. - Il appartiendra à la commune de SEAILLES de réaliser un Plan Communal de Sauvegarde dans un délai de 2 ans à compter de la date d'approbation du présent arrêté.

Article 3. - Copie du présent arrêté, accompagnée du Plan de Prévention des Risques Naturels prévisibles, sera adressée :

- à Monsieur le maire de SEAILLES qui en assurera l'affichage en mairie ;
- à Monsieur le Directeur Départemental des Territoires.

Article 4. - Mention de l'arrêté sera publiée dans un journal local.

Article 5. - Le présent arrêté, ainsi que les documents qui lui sont annexés, seront tenus à la disposition du public :

- en mairie de SEAILLES;
- à la Préfecture du Gers;
- aux sous-préfectures de Condom et de Mirande
- à la Direction Départementale des Territoires du Gers.

Article 6. - Le présent arrêté peut faire l'objet d'un recours devant du Tribunal Administratif de Pau dans un délai de 2 mois à compter de sa publication au recueil des actes administratifs.

Article 7. - Monsieur le Secrétaire Général de la Préfecture du Gers, Sous-Préfet de l'arrondissement d'Auch, Monsieur le Maire de SEAILLES, Monsieur le sous-préfet de Condom, Madame la sous-préfète de Mirande, Monsieur le Directeur Départemental des Territoires, sont chargés, chacun en ce qui le concerne, de l'exécution du présent arrêté qui sera publié au recueil des actes administratifs des services de l'Etat.

Fait à Auch, le 28 FEV. 2014

Le Préfet,

Pour le Préfet et par délégation,  
Le Secrétaire Général

  
Christian CHASSAING



PRÉFET DU GERS

## **Arrêté n ° 2014059-0399**

**signé par  
CHASSAING Christian**

**le 28 Février 2014**

**32 - Préfecture du Gers  
Direction des services du cabinet  
Service de la sécurité intérieure**

Arrêté portant approbation du plan de  
prévention des risques naturels prévisibles  
"Risque Retrait et gonflement des argiles" -  
commune de Terraube



Liberté • Égalité • Fraternité  
RÉPUBLIQUE FRANÇAISE

CABINET DU PREFET

SERVICE DE SECURITE INTERIEURE

Unité Défense et sécurité civile

N°

**ARRETE PORTANT APPROBATION DU PLAN DE PREVENTION  
DES RISQUES NATURELS PREVISIBLES  
« RISQUE RETRAIT GONFLEMENT DES SOLS ARGILEUX »**

Commune de TERRAUBE

**Le Préfet du Gers,**

- VU le code de l'environnement et notamment ses articles L122-4, L122-7, L562-1 à L562-9, R562-1 à R562-11 et R122-17 à R122-19,
- VU le code de la construction et de l'habitation et notamment ses articles L231-1 et R126-1 ;
- VU le code de l'urbanisme et notamment ses articles L126-1, L480-4, R126-2 et R431-16 e) ;
- VU le code des assurances, notamment ses articles L125-1 à L125-6 et A125-1 à A125-3 ;
- VU la loi n° 95-101 du 02 février 1995 relative au renforcement de la protection de l'environnement ;
- VU la loi n° 2003-699 du 30 juillet 2003 relative à la prévention des risques technologiques et naturels et à la réparation des dommages ;
- VU la loi n° 2004-811 du 13 août 2004 de modernisation de la sécurité civile ;
- VU la loi n° 82-600 du 13 juillet 1982 relative à l'indemnisation des victimes de catastrophes naturelles ;
- VU le décret n° 95-1089 du 5 octobre 1995, modifié par décret 2005-3 du 5 janvier 2005 relatif à l'élaboration des plans de prévention des risques naturels prévisibles et des circulaires ministérielles prises pour son application;
- VU le décret n° 2004-374 du 29 avril 2004 modifié relatif aux pouvoirs des préfets, à l'organisation et à l'action des services de l'Etat dans les régions et les départements ;
- VU le décret n° 2005-134 du 15 février 2005 relatif à l'information des acquéreurs et des locataires de biens immobiliers sur les risques naturels et technologiques majeurs ;
- VU le décret n° 2005-1156 du 13 septembre 2005, notamment l'article 8, relatif au plan communal de sauvegarde, pris pour l'application de l'article 13 de la loi n° 2004-811 du 13 août 2004 de modernisation de la sécurité civile ;
- VU la circulaire du 11 octobre 2010 du Ministère de l'Ecologie, du Développement Durable, des Transports et du Logement relative à la prévention des risques liés au retrait gonflement des sols argileux ;
- VU la circulaire interministérielle du 03 juillet 2007 relative à la consultation des acteurs, la concertation des populations et l'association avec les collectivités territoriales dans les plans de prévention des risques naturels prévisibles ;

- VU la circulaire interministérielle du 24 novembre 2000 relative aux arrêtés du 5 septembre 2000, renforçant le lien entre l'indemnisation des dommages résultant des catastrophes naturelles et les mesures de prévention de ces risques ;
- VU l'arrêté préfectoral n° 2006-88-8 du 29/03/2006 approuvant le Plan de Prévention des Risques Naturels prévisibles sur la commune de TERRAUBE, pour le risque retrait gonflement des argiles;
- VU l'arrêté préfectoral n° 2013045-0002 du 14 février 2013 portant prescription de la révision du Plan de Prévention des Risques Retrait Gonflement des Sols Argileux sur la commune de TERRAUBE;
- VU l'arrêté préfectoral n° 2013276-0002 du 03 octobre 2013 modifiant l'arrêté préfectoral n° 2013045-0002 du 14 février 2013 ;
- VU l'avis réputé favorable de la commune de TERRAUBE;
- VU l'avis de la Chambre d'Agriculture du Gers en date du 15 juillet 2013;
- VU l'avis réputé favorable du Centre Régional de la Propriété Forestière de Midi-Pyrénées ;
- VU l'arrêté préfectoral n° 2013263-0003 du 20 septembre 2013 prescrivant, du 14 octobre 2013 au 15 novembre 2013 inclus, la mise à l'enquête publique du projet du Plan de Prévention des Risques Naturels prévisibles sur 62 communes du département, pour le risque retrait gonflement des sols argileux;
- VU le rapport, les conclusions et l'avis favorable du commissaire enquêteur en date du 14 décembre 2013;
- VU le rapport d'observation du Directeur Départemental des Territoires du Gers en date du 05 mars 2014.

**CONSIDERANT** la nécessité de délimiter les terrains sur lesquels l'occupation ou l'utilisation du sol doit être réglementée du fait de leur exposition au risque « retrait gonflement des argiles » ;

**CONSIDERANT** que les mesures de zonage et le règlement afférent ont été correctement déterminées et adaptées à la fois aux enjeux et aux intérêts locaux ;

**CONSIDERANT** ainsi que le plan ci-annexé, éventuellement amendé des observations recueillies lors de la consultation du public, des services et des personnes concernées est de nature à répondre aux objectifs de sécurité assignés et que rien ne s'oppose à sa mise en œuvre ;

**CONSIDERANT** qu'après enquête publique et au vu du rapport du commissaire enquêteur du 14 décembre 2013 il y a lieu d'apporter une modification très partielle au règlement ;

SUR proposition de Monsieur le Secrétaire Général du Gers ;

## **A R R Ê T E**

Article 1<sup>er</sup> -Le Plan de Prévention des Risques Naturels Retrait Gonflement des sols Argileux (P.P.R. R.G.A.) prévisibles de la commune de TERRAUBE, annexé au présent arrêté, est approuvé.

Il comprend :

- une note de présentation,
- le règlement,
- une carte de zonage réglementaire assortie de détails au 1/10 000.

Ce P.P.R. R.G.A. approuvé vaut servitude d'utilité publique au sens de l'article L126-1 du code de l'urbanisme et doit être annexé au document d'urbanisme de la commune de TERRAUBE.

Article 2. - Il appartiendra à la commune de TERRAUBE de réaliser un Plan Communal de Sauvegarde dans un délai de 2 ans à compter de la date d'approbation du présent arrêté.

Article 3. - Copie du présent arrêté, accompagnée du Plan de Prévention des Risques Naturels prévisibles, sera adressée :

- à Madame le maire de TERRAUBE qui en assurera l'affichage en mairie ;
- à Monsieur le Directeur Départemental des Territoires ;

Article 4. - Mention de l'arrêté sera publiée dans un journal local.

Article 5. - Le présent arrêté, ainsi que les documents qui lui sont annexés, seront tenus à la disposition du public :

- en mairie de TERRAUBE;
- à la Préfecture du Gers;
- aux sous-préfectures de Condom et de Mirande
- à la Direction Départementale des Territoires du Gers.

Article 6 : - Le présent arrêté peut faire l'objet d'un recours devant du Tribunal Administratif de Pau dans un délai de 2 mois à compter de sa publication au recueil des actes administratifs.

Article 7. - Monsieur le Secrétaire Général de la Préfecture du Gers, Sous-Préfet de l'arrondissement d'Auch, Madame le Maire de TERRAUBE, Monsieur le sous-préfet de Condom, Madame la sous-préfète de Mirande, Monsieur le Directeur Départemental des Territoires, sont chargés, chacun en ce qui le concerne, de l'exécution du présent arrêté qui sera publié au recueil des actes administratifs des services de l'Etat.

Fait à Auch, le 28 FEV. 2014

Le Préfet,

Pour le Préfet et par délégation,  
Le Secrétaire Général

  
Christian CHASSAING





PRÉFET DU GERS

## **Arrêté n °2014059-0400**

**signé par  
CHASSAING Christian**

**le 28 Février 2014**

**32 - Préfecture du Gers  
Direction des services du cabinet  
Service de la sécurité intérieure**

Arrêté portant approbation du plan de  
prévention des risques naturels prévisibles  
"Risque Retrait et gonflement des argiles" -  
commune de Valence sur Baïse



*Liberté • Égalité • Fraternité*  
RÉPUBLIQUE FRANÇAISE

CABINET DU PREFET

SERVICE DE SECURITE INTERIEURE

Unité Défense et sécurité civile

N°

**ARRETE PORTANT APPROBATION DU PLAN DE PREVENTION  
DES RISQUES NATURELS PREVISIBLES  
« RISQUE RETRAIT GONFLEMENT DES SOLS ARGILEUX »**

Commune de VALENCE SUR BAISE

**Le Préfet du Gers,**

- VU le code de l'environnement et notamment ses articles L122-4, L122-7, L562-1 à L562-9, R562-1 à R562-11 et R122-17 à R122-19,
- VU le code de la construction et de l'habitation et notamment ses articles L231-1 et R126-1 ;
- VU le code de l'urbanisme et notamment ses articles L126-1, L480-4, R126-2 et R431-16 e) ;
- VU le code des assurances, notamment ses articles L125-1 à L125-6 et A125-1 à A125-3 ;
- VU la loi n° 95-101 du 02 février 1995 relative au renforcement de la protection de l'environnement ;
- VU la loi n° 2003-699 du 30 juillet 2003 relative à la prévention des risques technologiques et naturels et à la réparation des dommages ;
- VU la loi n° 2004-811 du 13 août 2004 de modernisation de la sécurité civile ;
- VU la loi n° 82-600 du 13 juillet 1982 relative à l'indemnisation des victimes de catastrophes naturelles ;
- VU le décret n° 95-1089 du 5 octobre 1995, modifié par décret 2005-3 du 5 janvier 2005 relatif à l'élaboration des plans de prévention des risques naturels prévisibles et des circulaires ministérielles prises pour son application;
- VU le décret n° 2004-374 du 29 avril 2004 modifié relatif aux pouvoirs des préfets, à l'organisation et à l'action des services de l'Etat dans les régions et les départements ;
- VU le décret n° 2005-134 du 15 février 2005 relatif à l'information des acquéreurs et des locataires de biens immobiliers sur les risques naturels et technologiques majeurs ;
- VU le décret n° 2005-1156 du 13 septembre 2005, notamment l'article 8, relatif au plan communal de sauvegarde, pris pour l'application de l'article 13 de la loi n° 2004-811 du 13 août 2004 de modernisation de la sécurité civile ;
- VU la circulaire du 11 octobre 2010 du Ministère de l'Ecologie, du Développement Durable, des Transports et du Logement relative à la prévention des risques liés au retrait gonflement des sols argileux ;
- VU la circulaire interministérielle du 03 juillet 2007 relative à la consultation des acteurs, la concertation des populations et l'association avec les collectivités territoriales dans les plans de prévention des risques naturels prévisibles ;

VU la circulaire interministérielle du 24 novembre 2000 relative aux arrêtés du 5 septembre 2000, renforçant le lien entre l'indemnisation des dommages résultant des catastrophes naturelles et les mesures de prévention de ces risques ;

VU l'arrêté préfectoral n° 2005-308-6 du 04/11/2005 prescrivant l'établissement d'un Plan de Prévention des Risques Naturels prévisibles sur la commune de VALENCE SUR BAISE, pour le risque retrait gonflement des argiles;

VU l'arrêté préfectoral n° 2013045-0002 du 14 février 2013 portant modification de l'arrêté n° 2005-308-6 de prescription du Plan de Prévention des Risques sur la commune de VALENCE SUR BAISE, pour le risque retrait gonflement des argiles ;

VU l'arrêté préfectoral n° 2013276-0002 du 03 octobre 2013 portant modification de l'arrêté préfectoral n° 2013045-0002 du 14 février 2013;

VU l'avis réputé favorable de la commune de VALENCE SUR BAISE;

VU l'avis de la Chambre d'Agriculture du Gers en date du 15 juillet 2013;

VU l'avis réputé favorable du Centre Régional de la Propriété Forestière de Midi-Pyrénées;

VU l'arrêté préfectoral n° 2013263-0003 du 20 septembre 2013 prescrivant, du 14 octobre 2013 au 15 novembre 2013 inclus, la mise à l'enquête publique du projet du Plan de Prévention des Risques Naturels prévisibles sur 62 communes du département, pour le risque retrait gonflement des sols argileux;

VU le rapport, les conclusions et l'avis favorable du commissaire enquêteur en date du 14 décembre 2013;

VU le rapport d'observation du Directeur Départemental des Territoires du Gers en date du 5 mars 2014.

**CONSIDERANT** la nécessité de délimiter les terrains sur lesquels l'occupation ou l'utilisation du sol doit être réglementée du fait de leur exposition au risque « retrait gonflement des argiles » ;

**CONSIDERANT** que les mesures de zonage et le règlement afférent ont été correctement déterminées et adaptées à la fois aux enjeux et aux intérêts locaux ;

**CONSIDERANT** ainsi que le plan ci-annexé, éventuellement amendé des observations recueillies lors de la consultation du public, des services et des personnes concernées est de nature à répondre aux objectifs de sécurité assignés et que rien ne s'oppose à sa mise en œuvre ;

**CONSIDERANT** qu'après enquête publique et au vu du rapport du commissaire enquêteur du 14 décembre 2013 il y a lieu d'apporter une modification très partielle au règlement ;

SUR proposition de Monsieur le Secrétaire Général du Gers ;

## A R R Ê T E

Article 1<sup>er</sup> -Le Plan de Prévention des Risques Naturels Retrait Gonflement des sols Argileux (P.P.R. R.G.A.) prévisibles de la commune de VALENCE SUR BAISE, annexé au présent arrêté, est approuvé.

Il comprend :

- une note de présentation,
- le règlement,
- une carte de zonage réglementaire assortie de détails au 1/10 000.

Ce P.P.R. R.G.A. approuvé vaut servitude d'utilité publique au sens de l'article L126-1 du code de l'urbanisme et doit être annexé au document d'urbanisme de la commune de VALENCE SUR BAISE.

Article 2. - Il appartiendra à la commune de VALENCE SUR BAISE de réaliser un Plan Communal de Sauvegarde dans un délai de 2 ans à compter de la date d'approbation du présent arrêté.

Article 3. - Copie du présent arrêté, accompagnée du Plan de Prévention des Risques Naturels prévisibles, sera adressée :

- à Monsieur le maire de VALENCE SUR BAISE qui en assurera l'affichage en mairie ;
- à Monsieur le Directeur Départemental des Territoires.

Article 4. - Mention de l'arrêté sera publiée dans un journal local.

Article 5. - Le présent arrêté, ainsi que les documents qui lui sont annexés, seront tenus à la disposition du public :

- en mairie de VALENCE SUR BAISE;
- à la Préfecture du Gers;
- aux sous-préfectures de Condom et de Mirande
- à la Direction Départementale des Territoires du Gers.

Article 6. - Le présent arrêté peut faire l'objet d'un recours devant du Tribunal Administratif de Pau dans un délai de 2 mois à compter de sa publication au recueil des actes administratifs.

Article 7. - Monsieur le Secrétaire Général de la Préfecture du Gers, Sous-Préfet de l'arrondissement d'Auch, Monsieur le Maire de VALENCE SUR BAISE, Monsieur le sous-préfet de Condom, Madame la sous-préfète de Mirande, Monsieur le Directeur Départemental des Territoires, sont chargés, chacun en ce qui le concerne, de l'exécution du présent arrêté qui sera publié au recueil des actes administratifs des services de l'Etat.

Fait à Auch, le **28 FEV. 2014**

Le Préfet,

Pour le Préfet et par délégation,  
Le Secrétaire Général

**Christian CHASSAING**



PRÉFET DU GERS

## **Arrêté n ° 2014059-0401**

**signé par  
CHASSAING Christian**

**le 28 Février 2014**

**32 - Préfecture du Gers  
Direction des services du cabinet  
Service de la sécurité intérieure**

Arrêté portant approbation du plan de prévention des risques naturels prévisibles "Risque Retrait et gonflement des argiles" - commune de Vic Fezensac



CABINET DU PREFET

SERVICE DE SECURITE INTERIEURE  
Unité Défense et sécurité civile  
N°

**ARRETE PORTANT APPROBATION DU PLAN DE PREVENTION  
DES RISQUES NATURELS PREVISIBLES  
« RISQUE RETRAIT GONFLEMENT DES SOLS ARGILEUX »**

Commune de VIC FEZENSAC

**Le Préfet du Gers,**

- VU le code de l'environnement et notamment ses articles L122-4, L122-7, L562-1 à L562-9, R562-1 à R562-11 et R122-17 à R122-19,
- VU le code de la construction et de l'habitation et notamment ses articles L231-1 et R126-1 ;
- VU le code de l'urbanisme et notamment ses articles L126-1, L480-4, R126-2 et R431-16 e) ;
- VU le code des assurances, notamment ses articles L125-1 à L125-6 et A125-1 à A125-3 ;
- VU la loi n° 95-101 du 02 février 1995 relative au renforcement de la protection de l'environnement ;
- VU la loi n° 2003-699 du 30 juillet 2003 relative à la prévention des risques technologiques et naturels et à la réparation des dommages ;
- VU la loi n° 2004-811 du 13 août 2004 de modernisation de la sécurité civile ;
- VU la loi n° 82-600 du 13 juillet 1982 relative à l'indemnisation des victimes de catastrophes naturelles ;
- VU le décret n° 95-1089 du 5 octobre 1995, modifié par décret 2005-3 du 5 janvier 2005 relatif à l'élaboration des plans de prévention des risques naturels prévisibles et des circulaires ministérielles prises pour son application;
- VU le décret n° 2004-374 du 29 avril 2004 modifié relatif aux pouvoirs des préfets, à l'organisation et à l'action des services de l'Etat dans les régions et les départements ;
- VU le décret n° 2005-134 du 15 février 2005 relatif à l'information des acquéreurs et des locataires de biens immobiliers sur les risques naturels et technologiques majeurs ;
- VU le décret n° 2005-1156 du 13 septembre 2005, notamment l'article 8, relatif au plan communal de sauvegarde, pris pour l'application de l'article 13 de la loi n° 2004-811 du 13 août 2004 de modernisation de la sécurité civile ;
- VU la circulaire du 11 octobre 2010 du Ministère de l'Ecologie, du Développement Durable, des Transports et du Logement relative à la prévention des risques liés au retrait gonflement des sols argileux ;
- VU la circulaire interministérielle du 03 juillet 2007 relative à la consultation des acteurs, la concertation des populations et l'association avec les collectivités territoriales dans les plans de prévention des risques naturels prévisibles ;

- VU la circulaire interministérielle du 24 novembre 2000 relative aux arrêtés du 5 septembre 2000, renforçant le lien entre l'indemnisation des dommages résultant des catastrophes naturelles et les mesures de prévention de ces risques ;
- VU l'arrêté préfectoral n° 2006-123-12 du 03/05/2006 approuvant le Plan de Prévention des Risques Naturels prévisibles sur la commune de VIC FEZENSAC, pour le risque retrait gonflement des argiles;
- VU l'arrêté préfectoral n° 2013045-0002 du 14 février 2013 portant prescription de la révision du Plan de Prévention des Risques Retrait Gonflement des Sols Argileux sur la commune de VIC FEZENSAC;
- VU l'arrêté préfectoral n° 2013276-0002 du 03 octobre 2013 modifiant l'arrêté préfectoral n° 2013045-0002 du 14 février 2013 ;
- VU l'avis réputé favorable de la commune de VIC FEZENSAC;
- VU l'avis de la Chambre d'Agriculture du Gers en date du 15 juillet 2013;
- VU l'avis réputé favorable du Centre Régional de la Propriété Forestière de Midi-Pyrénées ;
- VU l'arrêté préfectoral n° 2013263-0003 du 20 septembre 2013 prescrivant, du 14 octobre 2013 au 15 novembre 2013 inclus, la mise à l'enquête publique du projet du Plan de Prévention des Risques Naturels prévisibles sur 62 communes du département, pour le risque retrait gonflement des sols argileux;
- VU le rapport, les conclusions et l'avis favorable du commissaire enquêteur en date du 14 décembre 2013;
- VU le rapport d'observation du Directeur Départemental des Territoires du Gers en date du 05 mars 2014.

**CONSIDERANT** la nécessité de délimiter les terrains sur lesquels l'occupation ou l'utilisation du sol doit être réglementée du fait de leur exposition au risque « retrait gonflement des argiles » ;

**CONSIDERANT** que les mesures de zonage et le règlement afférent ont été correctement déterminées et adaptées à la fois aux enjeux et aux intérêts locaux ;

**CONSIDERANT** ainsi que le plan ci-annexé, éventuellement amendé des observations recueillies lors de la consultation du public, des services et des personnes concernées est de nature à répondre aux objectifs de sécurité assignés et que rien ne s'oppose à sa mise en œuvre ;

**CONSIDERANT** qu'après enquête publique et au vu du rapport du commissaire enquêteur du 14 décembre 2013 il y a lieu d'apporter une modification très partielle au règlement ;

SUR proposition de Monsieur le Secrétaire Général du Gers ;

## **A R R Ê T E**

**Article 1<sup>er</sup>** -Le Plan de Prévention des Risques Naturels Retrait Gonflement des sols Argileux (P.P.R. R.G.A.) prévisibles de la commune de VIC FEZENSAC, annexé au présent arrêté, est approuvé.

Il comprend :

- une note de présentation,
- le règlement,
- une carte de zonage réglementaire assortie de détails au 1/10 000.

Ce P.P.R. R.G.A. approuvé vaut servitude d'utilité publique au sens de l'article L126-1 du code de l'urbanisme et doit être annexé au document d'urbanisme de la commune de VIC FEZENSAC.

Article 2. - Il appartiendra à la commune de VIC FEZENSAC de réaliser un Plan Communal de Sauvegarde dans un délai de 2 ans à compter de la date d'approbation du présent arrêté.

Article 3. - Copie du présent arrêté, accompagnée du Plan de Prévention des Risques Naturels prévisibles, sera adressée :

- à Monsieur le maire de VIC FEZENSAC qui en assurera l'affichage en mairie ;
- à Monsieur le Directeur Départemental des Territoires ;

Article 4. - Mention de l'arrêté sera publiée dans un journal local.

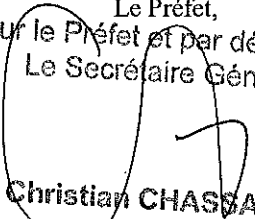
Article 5. - Le présent arrêté, ainsi que les documents qui lui sont annexés, seront tenus à la disposition du public :

- en mairie de VIC FEZENSAC;
- à la Préfecture du Gers;
- aux sous-préfectures de Condom et de Mirande
- à la Direction Départementale des Territoires du Gers.

Article 6. - Le présent arrêté peut faire l'objet d'un recours devant du Tribunal Administratif de Pau dans un délai de 2 mois à compter de sa publication au recueil des actes administratifs.

Article 7. - Monsieur le Secrétaire Général de la Préfecture du Gers, Sous-Préfet de l'arrondissement d'Auch, Monsieur le Maire de VIC FEZENSAC, Monsieur le sous-préfet de Condom, Madame la sous-préfète de Mirande, Monsieur le Directeur Départemental des Territoires, sont chargés, chacun en ce qui le concerne, de l'exécution du présent arrêté qui sera publié au recueil des actes administratifs des services de l'Etat.

Fait à Auch, le 28 FEV. 2014

Le Préfet,  
Pour le Préfet et par délégation,  
Le Secrétaire Général  
  
Christian CHASSAING